



แผนพัฒนาจังหวัดนครศรีธรรมราช (พ.ศ. ๒๕๖๖ – ๒๕๗๐)

สำนักงานเลขาธิการคณะกรรมการ
บริหารงานจังหวัดแบบบูรณาการ
จังหวัดนครศรีธรรมราช
โทรศัพท์/โทรสาร ๐ ๗๕๓๕ ๖๙๕๒
สป.มท. ๗๐๑๐๘, ๗๐๔๒๓
ณ วันที่ ๑๕ กันยายน ๒๕๖๔

แผนพัฒนาจังหวัดนครศรีธรรมราช (พ.ศ. 2566 - 2570)

1. บทสรุปผู้บริหาร (สรุปสาระสำคัญของแผน)

พระราชบัญญัติระเบียบบริหารราชการแผ่นดิน (ฉบับที่ 7) พ.ศ. 2550 ได้บัญญัติให้จังหวัดจัดทำแผนพัฒนาจังหวัดให้สอดคล้องกับแนวทางการพัฒนาเศรษฐกิจและสังคมในระดับชาติและความต้องการของประชาชนในท้องถิ่นในจังหวัด รวมทั้งบัญญัติให้จังหวัดหรือกลุ่มจังหวัดยื่นคำขอจัดตั้งงบประมาณได้โดยให้เป็นไปตามหลักเกณฑ์ วิธีการ และเงื่อนไขที่กำหนดในพระราชกฤษฎีกาว่าด้วยการบริหารงานจังหวัดและกลุ่มจังหวัดแบบบูรณาการ พ.ศ. 2551

จังหวัดนครศรีธรรมราชได้มีการจัดทำแผนพัฒนาจังหวัด (พ.ศ. 2566 - 2570) โดยระดมความคิดเห็นจากทุกภาคส่วน เพื่อจัดทำแผนพัฒนาจังหวัด (พ.ศ. 2566 - 2570) ในการพัฒนาตอบสนองความต้องการและแก้ไขปัญหาที่สำคัญของจังหวัดและขับเคลื่อนประเด็นการพัฒนาจังหวัดที่สอดคล้องกับยุทธศาสตร์ชาติ แผนระดับชาติ นโยบายรัฐบาล และแผนพัฒนาภาค ตามศักยภาพและโอกาสของพื้นที่ ซึ่งประกอบด้วยข้อมูลเพื่อการพัฒนาของจังหวัดนครศรีธรรมราช ซึ่งมีการวิเคราะห์และเปรียบเทียบข้อมูลที่สำคัญ ทั้งด้านเศรษฐกิจ สังคม ทรัพยากรธรรมชาติและสิ่งแวดล้อม และรวบรวมปัญหาและความต้องการของประชาชนในพื้นที่ มีการประสานแผนระดับต่างๆ ในพื้นที่ รวมทั้งระบุกลุ่มเป้าหมายและพื้นที่อย่างชัดเจน และจัดลำดับความสำคัญของปัญหาของจังหวัด นอกจากนี้จังหวัดนครศรีธรรมราชได้มีการนำเสนอผลการพัฒนาและแก้ไขปัญหาจังหวัดในช่วงที่ผ่านมา

ในส่วนของการวิเคราะห์ จังหวัดนครศรีธรรมราชได้แสดงให้เห็นถึงโอกาส ศักยภาพ ปัญหาและอุปสรรคของจังหวัด โดยมีการนำเครื่องมือการวิเคราะห์และข้อมูลจากตัวชี้วัดการพัฒนาระดับจังหวัด ซึ่งสำนักงานคณะกรรมการพัฒนาการเศรษฐกิจและสังคมแห่งชาติได้จัดทำขึ้น มาพิจารณาประกอบ การวิเคราะห์ข้อมูลและข้อเท็จจริงของพื้นที่ เพื่อสะท้อนถึงสภาพการพัฒนาจังหวัดนครศรีธรรมราช โดยเปรียบเทียบกับระดับค่ากลางของประเทศ และสามารถเชื่อมโยงสู่ประเด็นปัญหา ประเด็นการพัฒนาของจังหวัดได้ชัดเจนยิ่งขึ้น และมุ่งสู่เป้าหมายการพัฒนาที่ยั่งยืน Sustainable Development Goals : SDGs โดยมีทิศทางการพัฒนาจังหวัดนครศรีธรรมราช พ.ศ. 2566 - 2570 เป้าหมายการพัฒนา คือ นครแห่งอารยธรรม นำอยู่น่าเที่ยว การเกษตรและอุตสาหกรรมยั่งยืน และประเด็นการพัฒนา 6 ประเด็นการพัฒนา ได้แก่ การบริหารจัดการเกษตรและอุตสาหกรรมสู่มาตรฐานครบวงจรและเป็นมิตรกับสิ่งแวดล้อม การพัฒนาการท่องเที่ยวบนพื้นฐานธรรมะ ธรรมชาติ ศิลปะ และวัฒนธรรม การบริหารจัดการทรัพยากรธรรมชาติ และสิ่งแวดล้อมอย่างยั่งยืน การพัฒนาคน ชุมชน สังคมให้น่าอยู่ และเข้มแข็งตามหลักปรัชญาของเศรษฐกิจพอเพียง การรักษาความมั่นคงและความสงบเรียบร้อย และการส่งเสริมศาสนา ศิลปะ และวัฒนธรรม และมีวัตถุประสงค์เพื่อเพิ่มรายได้จากการเกษตร สร้างมูลค่าเพิ่มผลผลิต และอุตสาหกรรมโดยควบคู่กับการยกระดับมาตรฐานคุณภาพ เพิ่มรายได้จากการท่องเที่ยว ทรัพยากรธรรมชาติและสิ่งแวดล้อมได้รับการจัดการอย่างมีประสิทธิภาพและยั่งยืน ชุมชนเข้มแข็งตามแนวปรัชญาของเศรษฐกิจพอเพียง และศาสนา ประเพณี ศิลปะ และวัฒนธรรมมีการสืบสานอย่างต่อเนื่อง โดยจังหวัดนครศรีธรรมราชกำหนดตัวชี้วัดและเป้าหมายในระยะเวลา 5 ปี ดังนี้ มูลค่าผลิตภัณฑ์มวลรวมด้านการเกษตรของจังหวัดเพิ่มขึ้น ร้อยละ 1 มูลค่าการลงทุนของภาคอุตสาหกรรมที่เพิ่มขึ้น 3,000 ล้านบาท รายได้จากการท่องเที่ยวเพิ่มขึ้น ร้อยละ 12 ร้อยละของพื้นที่สีเขียวเพิ่มขึ้น ร้อยละ 5 จำนวนชุมชนเข้มแข็งตามหลักปรัชญาของเศรษฐกิจพอเพียงเพิ่มขึ้น 325 หมู่บ้าน ร้อยละของกลุ่มวัยทำงานเฝ้าระวังพฤติกรรมสุขภาพ ร้อยละ 90 และจำนวนกิจกรรมทางศาสนา ประเพณีศิลปะ และวัฒนธรรมได้รับการสืบสานอย่างต่อเนื่อง 12 กิจกรรม และกำหนดแนวทางการพัฒนาที่สอดคล้องกับประเด็นการพัฒนาแต่ละประเด็น และมีแผนงานที่ขับเคลื่อนแนวทางการพัฒนา เพื่อบรรลุเป้าหมายการพัฒนาที่กำหนดไว้

สาระสำคัญแผนพัฒนาจังหวัด (พ.ศ. 2566 – 2570)

ส่วนที่ 1

ข้อมูลเพื่อการพัฒนา

- ❖ ข้อมูลพื้นฐานทางกายภาพ
- ❖ ข้อมูลเชิงเปรียบเทียบ
- ❖ ประเด็นปัญหาและความต้องการเชิงพื้นที่
- ❖ ผลการพัฒนาและแก้ไขปัญหาจังหวัดในช่วงที่ผ่านมา

3. สารสำคัญแผนพัฒนาจังหวัด (พ.ศ. 2566 – 2570)

3.1 ข้อมูลเพื่อการพัฒนา

3.1.1 ข้อมูลพื้นฐานทางกายภาพ

(1) สภาพทั่วไป

ลักษณะทางกายภาพ ที่ตั้งและอาณาเขต

จังหวัดนครศรีธรรมราช ตั้งอยู่ทางตอนกลางของภาคใต้ ห่างจาก กรุงเทพมหานคร 780 กิโลเมตร มีเนื้อที่ประมาณ 9,942.502 ตารางกิโลเมตร หรือประมาณ 6,214,064 ไร่ มีพื้นที่มากเป็นลำดับที่ 16 ของประเทศ หรือประมาณ ร้อยละ 1.98 ของพื้นที่ทั้งประเทศ ที่ตั้งของ จังหวัด ตั้งอยู่ประมาณละติจูดที่ 9 องศาเหนือ และลองติจูด 10 องศาตะวันออก

อาณาเขต

ทิศเหนือ ติดต่อกับจังหวัดสุราษฎร์ธานี

ทิศใต้ ติดต่อกับจังหวัดสงขลา จังหวัดพัทลุง จังหวัดตรัง

ทิศตะวันออก ติดต่อกับอำเภอไทยเป็นชายฝั่งทะเล มีความยาว ประมาณ 225 กิโลเมตร

ทิศตะวันตก ติดต่อกับจังหวัดสุราษฎร์ธานี และจังหวัดกระบี่

ลักษณะภูมิประเทศ

ลักษณะภูมิประเทศของจังหวัดนครศรีธรรมราช แบ่งได้เป็น 3 ส่วน คือ

1. บริเวณเทือกเขาตอนกลาง

ได้แก่บริเวณเทือกเขานครศรีธรรมราช มีอาณาเขตตั้งแต่ตอนเหนือของจังหวัดลงไปจนถึงใต้สุด ได้แก่ อำเภอสิชล อำเภอขนอม อำเภอท่าศาลา อำเภอเมืองนครศรีธรรมราช อำเภอลานสกา อำเภอพรหมคีรี อำเภอรัตนพิบูลย์ อำเภอชะอวด อำเภอจุฬาภรณ์ และอำเภอพระพรหม ในเขตเทือกเขานี้มีภูเขาสูงสุดในจังหวัด คือ เขาหลวง ซึ่งสูงประมาณ 1,835 เมตร เหนือระดับน้ำทะเล

2. บริเวณที่ราบชายฝั่งด้านตะวันออก

ได้แก่บริเวณเทือกเขาตอนกลางไปทางตะวันออกถึงฝั่งทะเลอ่าวไทย จำแนกได้เป็น 2 ตอน คือ ตั้งแต่อำเภอเมืองนครศรีธรรมราช ลงไปทางใต้ ที่มีความกว้างจากบริเวณเทือกเขาตอนกลาง ไปถึงชายฝั่งทะเลระยะทางประมาณ 95 กิโลเมตร ได้แก่ อำเภอปากพนัง อำเภอเชียรใหญ่ อำเภอหัวไทร และอำเภอชะอวด และอีกบริเวณหนึ่ง คือตั้งแต่อำเภอท่าศาลาขึ้นไปทางทิศเหนือ อำเภอที่อยู่ในเขตพื้นที่ราบ ด้านนี้คือ อำเภอขนอม อำเภอสิชล อำเภอท่าศาลา

3. บริเวณที่ราบด้านตะวันตก

ได้แก่บริเวณที่ราบระหว่างเทือกเขานครศรีธรรมราช และเทือกเขาบรรทัด ซึ่งมีลักษณะเป็น เนินเขาอยู่เป็นแห่งๆ อำเภอที่อยู่ที่นี่คือ อำเภอ พิปูน อำเภอทุ่งใหญ่ อำเภอฉวาง อำเภอนาบอน อำเภอบางขัน อำเภอถ้ำพรรณรา และอำเภอทุ่งสง สายน้ำสำคัญ ได้แก่ แหล่งต้นน้ำของแม่น้ำตาปี

ลักษณะภูมิอากาศ

จังหวัดนครศรีธรรมราช ตั้งใกล้เส้นศูนย์สูตรมีภูเขาและเป็นคาบสมุทรทั้ง 2 ด้าน คือ ด้านตะวันออกเป็นทะเลจีนใต้ มหาสมุทรแปซิฟิก ด้านตะวันตกเป็นทะเลอันดามันมหาสมุทรอินเดีย ทำให้นครศรีธรรมราชได้รับอิทธิพลลมมรสุมจากมหาสมุทรอินเดีย และพายุหมุนเขตร้อน จากทะเลจีนใต้สลับกัน

ลักษณะฤดูกาล

จังหวัดนครศรีธรรมราช มี 2 ฤดู คือ

1. ฤดูร้อน อยู่ระหว่างเดือนกุมภาพันธ์ - เมษายน มีอากาศร้อนตลอดฤดูกาล
 2. ฤดูฝน แบ่งเป็น 2 ช่วง ได้แก่
 - 2.1 ตั้งแต่เดือนพฤษภาคม - ตุลาคม เป็นช่วงที่ได้รับอิทธิพลลมมรสุมตะวันตกเฉียงใต้
 - 2.2 ตั้งแต่เดือนพฤศจิกายน- มกราคม เป็นช่วงที่ได้รับอิทธิพลลมมรสุมตะวันออกเฉียงเหนือ
- ช่วงนี้ฝนตกหนาแน่น

ลุ่มน้ำของเมืองนครศรีธรรมราช

1. แม่น้ำปากพนัง ต้นน้ำเกิดจากเทือกเขาบรรทัด ในเขตตำบลวังอ่าง อำเภอชะอวดไหลผ่านอำเภอชะอวด อำเภอเชียรใหญ่ และมีสาขาจากอำเภอหัวไทร ไหลมารวมกันที่บ้านปากแพรก กลายเป็นแม่น้ำปากพนังไหลลงสู่อ่าวนครศรีธรรมราชนับเป็นแม่น้ำที่สำคัญทางเศรษฐกิจของจังหวัดมาก โดยเฉพาะทางการเกษตรกรรมบริเวณลุ่มน้ำปากพนัง และสาขาบริเวณที่ราบมีพื้นที่มากกว่า 500,000 ไร่ มีโครงการพัฒนาพื้นที่ลุ่มน้ำปากพนังอันเนื่องมาจากพระราชดำริ ดำเนินการโดยกรมชลประทานและแม่น้ำปากพนัง เป็นที่ตั้งของท่าเทียบเรือประมง จังหวัดนครศรีธรรมราช และเป็นเส้นทางขนส่งทางน้ำที่สำคัญอีกด้วย
2. แม่น้ำหลวง เป็นสาขาหนึ่งของแม่น้ำตาปี ต้นน้ำเกิดจากบริเวณทิศตะวันตกของเทือกเขานครศรีธรรมราช และเทือกเขาภูเก็ตส่วนที่เกิดจากเทือกเขานครศรีธรรมราช มีต้นน้ำอยู่ที่อำเภอพิปูน และอำเภอฉวาง ไหลผ่านอำเภอฉวาง และอำเภอทุ่งใหญ่เข้าเขตจังหวัดสุราษฎร์ธานี ในเขตอำเภอพระแสง อำเภอนาสารไปรวมกับแม่น้ำศรีรัฐนิคม (แม่น้ำพุมดวง) ที่อำเภอพุนพินเรียกว่า “แม่น้ำตาปี” แล้วไหลลงสู่อ่าวบ้านดอน จังหวัดสุราษฎร์ธานี แม่น้ำสายนี้เป็นแม่น้ำที่ยาวที่สุดของภาคใต้
3. คลองปากพูน ต้นน้ำเกิดจากเทือกเขานครศรีธรรมราช บริเวณทางด้านตะวันออกของเทือกเขา ต้นน้ำอยู่ที่น้ำตกพรหมโลก ในเขตอำเภอพรหมคีรี ไหลไปทางทิศตะวันออกผ่านตำบลบ้านเกาะ อำเภอพรหมคีรีและบ้านท่าแพ ตำบลปากพูน อำเภอเมืองนครศรีธรรมราช
4. คลองปากพญา - คลองปากนคร ต้นน้ำเกิดจากแหล่งน้ำหลายสาขาในเขตเทือกเขานครศรีธรรมราช ที่เขาคีรีวงเขตตำบลกำโลน อำเภอลานสกาไหลผ่านอำเภอเมือง ต้นน้ำเรียกว่า คลองท่าดี ผ่านสะพานราเมศร์ ตำบลท่าวัง ผ่านตำบลท่าซัก ออกทะเลที่ปากพญา เรียกว่าคลองปากพญา
5. เขาเสาชง ต้นน้ำเกิดจากเทือกเขานครศรีธรรมราช ในเขตอำเภอลานสกา คลองนี้มีชื่อเรียกกันหลายชื่อตามท้องที่ ที่คลองไหลผ่าน คือ เมื่อไหลจากน้ำตกกะโรม เรียกว่าคลองเขาแก้ว เมื่อไหลเข้าสู่อำเภอร่อนพิบูลย์ เรียกว่า คลองเสาชง เมื่อไหลผ่านบ้านโคกคราม อำเภอร่อนพิบูลย์ เรียกว่า คลองโคกคราม เมื่อไหลผ่านเข้าสู่ตำบลชะเมา เรียกว่า คลองชะเมา เมื่อถึงหนองน้ำมดมีคลองแยกไปลงคลองปากนคร แต่ส่วนใหญ่ออกทะเลที่ปากนครบางจาก ตอนปลายคลองนี้จึงเรียกว่าคลองบางจาก
6. คลองกลาย ต้นน้ำเกิดจากเทือกเขานครศรีธรรมราช ในเขตพื้นที่อำเภอนบพิตำ ไหลไปออกทะเลที่อำเภอท่าศาลา
7. คลองท่าหน ต้นน้ำเกิดจากเทือกเขานครศรีธรรมราชตอนบนไหลสู่อ่าวไทยที่อำเภอสิชล
8. คลองน้ำตกโยง ต้นน้ำเกิดจากเทือกเขานครศรีธรรมราชด้านตะวันตก บริเวณน้ำตกโยง ตำบลถ้ำใหญ่ อำเภอทุ่งสง เข้าสู่อำเภอห้วยยอด จังหวัดตรังกลายเป็นสาขาหนึ่งของแม่น้ำตรัง
9. คลองมีน ต้นน้ำเกิดจากภูเขาสามจอม อำเภอทุ่งใหญ่ เป็นสาขาหนึ่งของแม่น้ำหลวงหรือแม่น้ำตาปี และไหลออกอ่าวบ้านดอน จังหวัดสุราษฎร์ธานี

10. คลองท่าเลา ต้นน้ำเกิดจากภูเขาวังหีบ อำเภอทุ่งสง เป็นภูเขาสูงหนึ่งในเทือกเขานครศรีธรรมราช ไหลลงทางใต้เข้าอำเภอย่อยอด และออกทะเลอันดามันที่อำเภอกันตัง จังหวัดตรัง

11. คลองท่าโลน ต้นน้ำเกิดจากภูเขาปลายเบ็กอำเภอทุ่งสง ไหลลงทางใต้ผ่านที่ว่าการอำเภอทุ่งสง ด้านตะวันออก แล้วรวมเข้ากับคลองท่าเลา ออกทะเลอันดามันในเขต อำเภอกันตัง จังหวัดตรัง

(2) ประชากรและการปกครอง

ประชากร

จังหวัดนครศรีธรรมราช มีประชากรจำนวน 1,556,903 คน แยกเป็น ชาย 770,686 คน หญิง 786,217 คน 559,490 ครัวเรือน อำเภอที่มีประชากรมากที่สุด ได้แก่ อำเภอเมืองนครศรีธรรมราช จำนวน 271,657 คน 107,338 ครัวเรือน และอำเภอที่มีประชากรน้อยที่สุด คือ อำเภอถ้าพรณรา จำนวน 19,269 คน 7,168 ครัวเรือน

สถิติจำนวนประชากรจังหวัดนครศรีธรรมราช

ลำดับ	อำเภอ	ชาย (คน)	หญิง (คน)	รวมจำนวน ประชากร (คน)	ครัวเรือน
1.	เมืองนครศรีธรรมราช	135,813	143,539	279,352	115,759
2.	พรหมคีรี	18,541	19,066	37,607	12,788
3.	ลานสกา	20,059	21,056	41,115	15,563
4.	ฉวาง	31,870	33,765	65,635	25,863
5.	พิปูน	10,193	10,564	20,757	8,418
6.	เชียรใหญ่	21,071	21,037	42,108	15,212
7.	ชะอวด	46,644	47,568	94,212	34,837
8.	ท่าศาลา	57,280	61,120	118,400	37,879
9.	ทุ่งสง	80,296	80,852	161,148	65,397
10.	นาบอน	13,082	13,404	26,486	9,687
11.	ทุ่งใหญ่	37,074	37,639	74,713	27,211
12.	ปากพนัง	48,948	48,623	97,571	33,941
13.	ร่อนพิบูลย์	40,621	41,279	81,900	27,617
14.	สิชล	44,003	44,746	88,749	32,885
15.	ขนอม	15,097	15,371	30,468	15,268
16.	หัวไทร	31,646	31,919	63,565	24,603
17.	บางขัน	23,935	23,481	47,416	16,648
18.	ถ้าพรณรา	9,637	9,673	19,310	7,422
19.	จุฬาภรณ์	15,499	15,945	31,444	10,744
20.	พระพรหม	21,965	22,593	44,558	16,384
21.	เฉลิมพระเกียรติ	11,083	11,218	22,301	7,950
22.	นบพิตำ	16,814	16,768	33,582	12,053
23.	ช้างกลาง	13,965	14,474	28,439	10,972
รวม		765,136	785,700	1,550,836	585,101

การปกครอง

จังหวัดนครศรีธรรมราช แบ่งเขตการปกครองตามลักษณะพื้นที่ออกเป็น 23 อำเภอ 165 ตำบล 1,552 หมู่บ้าน แยกได้ตามตารางข้างล่างนี้

ข้อมูลเขตการปกครอง

ที่	อำเภอ	เขตการปกครอง				พื้นที่ (ไร่)
		ตำบล	หมู่บ้าน	เทศบาล	อบต.	
1.	เมืองนครศรีธรรมราช	13	115	7	10	346,804
2.	เชียรใหญ่	10	97	2	8	228,589
3.	ปากพนัง	17	141	4	13	331,904
4.	ชะอวด	11	87	2	10	440,849
5.	ทุ่งสง	12	124	5	8	586,647
6.	ท่าศาลา	10	110	1	10	260,931
7.	ร่อนพิบูลย์	6	57	3	5	280,324
8.	สิชล	9	110	2	8	427,692
9.	ลานสกา	5	44	2	4	221,088
10.	พิปูน	5	42	4	2	312,460
11.	หัวไทร	11	99	3	9	272,717
12.	ทุ่งใหญ่	7	63	2	6	380,703
13.	ฉวาง	10	86	4	8	264,363
14.	ขนอม	3	34	3	1	193,800
15.	นาบอน	3	34	1	3	124,000
16.	พรหมคีรี	5	39	3	4	153,730
17.	บางขัน	4	60	-	4	303,208
18.	จุฬาภรณ์	6	30	-	5	144,864
19.	ถ้าพรธรรมา	3	29	-	3	108,913
20.	พระพรหม	4	40	1	3	92,116
21.	เฉลิมพระเกียรติ	4	37	2	2	114,533
22.	นบพิตำ	4	38	1	3	453,123
23.	ช้างกลาง	3	36	2	1	170,706
รวม		165	1,552	54	130	6,214,064

จังหวัดนครศรีธรรมราช มีส่วนราชการส่วนภูมิภาค จำนวน 34 ส่วนราชการ และอำเภอ 23 อำเภอ ส่วนราชการส่วนกลาง 97 หน่วยงานและองค์กรปกครองส่วนท้องถิ่น จำนวน 185 แห่ง ประกอบด้วย องค์การบริหารส่วนจังหวัด 1 แห่ง เทศบาล 54 แห่ง (แยกเป็นเทศบาลนคร 1 แห่ง เทศบาลเมือง 3 แห่ง และเทศบาลตำบล 50 แห่ง) และองค์การบริหารส่วนตำบล 130 แห่ง

(3) รายได้ประชากรและผลิตภัณฑ์มวลรวมจังหวัด

รายได้ประชากร

เศรษฐกิจโดยทั่วไปของจังหวัดขึ้นอยู่กับผลผลิตทางด้านการเกษตร และการค้า อาชีพหลักคือ การทำสวนยางพารา ปาล์มน้ำมัน ทำไร่ การปลูกผลไม้ ทำสวนมะพร้าว การประมง และการเลี้ยงสัตว์ จากการสำรวจของสำนักงานคณะกรรมการพัฒนาเศรษฐกิจและสังคมแห่งชาติ ปี 2562 ประชากรมีรายได้เฉลี่ยต่อคนต่อปี เท่ากับ 109,050 บาท

ผลิตภัณฑ์มวลรวมจังหวัด (GPP)

ผลิตภัณฑ์มวลรวมจังหวัด (GPP) ปี 2562 เท่ากับ 180,727 ล้านบาท ประชากรรายได้เฉลี่ยต่อคนต่อปี 119,589 บาท เป็นอันดับที่ 7 ของภาคใต้ เป็นลำดับที่ 37 ของประเทศ รายได้สาขาเกษตรกรรมมูลค่า 47,263 ล้านบาท

การเกษตร

อันดับ	ชนิด	เนื้อที่ (ไร่)		ผลผลิต	
		พื้นที่ปลูก	พื้นที่ให้ผลผลิต	ผลผลิต (ตัน)	ผลผลิตเฉลี่ย (กิโลกรัม)
1	ยางพารา	1,766,025	1,570,319	408,283	260
2	ปาล์มน้ำมัน	633,468	585,785	1,789,573	3,055
3	ข้าวนาปี	253,229	251,995	121,299	481
4	มันคุด	93,047	86,752	51,375	592
5	ทุเรียน	65,495	47,544	47,855	1,007
6	ลองกอง	15,654	15,193	5,670	373
7	เงาะ	12,962	12,087	7,586	628

(4) โครงสร้างพื้นฐาน

การไฟฟ้า

จังหวัดนครศรีธรรมราช มีหน่วยงานไฟฟ้าภูมิภาค ซึ่งรับผิดชอบในการบริการจำหน่ายพลังงานไฟฟ้าในพื้นที่ รวม 3 การไฟฟ้า ดังนี้ คือ

1. สถานีไฟฟ้านครศรีธรรมราช รับผิดชอบในพื้นที่รวม 11 อำเภอ คือ อำเภอเมือง ลานสกา พรหมคีรี ท่าศาลา สีชล ขนอม ร่อนพิบูลย์ ชะอวด จุฬาภรณ์ พระพรหม และอำเภอนบพิตำ
2. สถานีไฟฟ้าทุ่งสง รับผิดชอบในพื้นที่รวม 8 อำเภอ คือ อำเภอทุ่งสง ทุ่งใหญ่ ฉวาง นาบอน พิปูน บางขัน ถ้ำพรรณรา และอำเภอช้างกลาง
3. สถานีไฟฟ้าปากพนัง รับผิดชอบในพื้นที่รวม 4 อำเภอ คือ อำเภอปากพนัง หัวไทร เขียวใหญ่ และอำเภอเฉลิมพระเกียรติ

สถานะการใช้ไฟฟ้าจังหวัดนครศรีธรรมราช

ลำดับ	อำเภอ	หมู่บ้านทั้งหมด (หมู่บ้าน)	หมู่บ้านที่ใช้ไฟ แล้ว (หมู่บ้าน)	ครัวเรือนทั้งหมด (ครัวเรือน)	มีไฟใช้แล้ว (ครัวเรือน)	ยังไม่มีไฟใช้ (ครัวเรือน)
1	ขนอม	34	34	14,026	13,948	78
2	จุฬาภรณ์	30	30	10,579	10,561	18
3	ฉวาง	86	86	25,534	25,472	62
4	เฉลิมพระเกียรติ	37	37	10,667	10,656	11
5	ชะอวด	87	87	31,003	30,875	128
6	ช้างกลาง	36	36	10,776	10,760	16
7	เชียรใหญ่	97	97	14,888	14,818	70
8	ถ้ำพรหม	29	29	7,228	7,221	7
9	ท่าศาลา	110	110	37,222	37,171	51
10	ทุ่งสง	124	124	61,750	61,587	163
11	ทุ่งใหญ่	63	63	26,685	26,648	37
12	นบพิตำ	38	38	11,742	11,723	19
13	นาบอน	34	34	9,474	9,463	11
14	บางขัน	60	60	16,449	16,421	23
15	ปากพนัง	142	142	33,318	33,261	57
16	พรหมคีรี	39	39	12,367	12,341	26
17	พระพรหม	40	40	15,952	15,910	42
18	พิปูน	42	42	11,618	11,604	14
19	เมือง	115	115	107,071	106,866	205
20	ร่อนพิบูลย์	57	57	27,234	27,175	59
21	ลานสกา	44	44	15,142	15,046	96
22	สิชล	110	110	31,980	31,806	174
23	หัวไทร	99	99	24,249	24,165	84
รวมทั้งสิ้น		1,553	1,553	566,954	565,503	1,451

ที่มา : ณ วันที่ 31 มีนาคม 2564 การไฟฟ้าส่วนภูมิภาค เขต 2 (ภาคใต้) จังหวัดนครศรีธรรมราช

การประปา

มีหน่วยงานที่ให้บริการทางด้านการประปาของจังหวัดนครศรีธรรมราช มีทั้งหน่วยงาน
การประปาส่วนภูมิภาค และการประปาเทศบาล ดังนี้

การประปาเทศบาลนครศรีธรรมราช ผู้ใช้น้ำประปา 8,108 ราย และการประปาส่วน
ภูมิภาค มีสำนักงานประปา 6 แห่ง รวมผู้ใช้น้ำ 65,700 ราย

สำนักงานประจำ	จำนวนผู้ใช้น้ำ (ราย)	กำลังการผลิต / ชม.	กำลังการผลิต /วัน
นครศรีธรรมราช	8,108	350	8,400
จันดี	8,087	350	8,400
ขนอม	6,234	270	6,480
ปากพนัง	13,176	730	17,520
ชะอวด	5,031	190	4,560
ทุ่งสง	25,064	1,240	29,760

ที่มา : สำนักงานการประปาภูมิภาคนครศรีธรรมราช พฤษภาคม 2564

การขนส่งทางบก

1. ทางรถยนต์ถนนสายหลักเข้าสู่จังหวัดนครศรีธรรมราช ดังนี้

1.1 จากจังหวัดสุราษฎร์ธานี ถึงจังหวัดนครศรีธรรมราชทางหลวงหมายเลข 401 และ 4103 ระยะทาง 134 กิโลเมตร

1.2 จากจังหวัดตรัง ถึงจังหวัดนครศรีธรรมราช ทางหลวงหมายเลข 403 ระยะทาง 123 กิโลเมตร

1.3 จากจังหวัดสงขลา ถึงจังหวัดนครศรีธรรมราช ทางหลวงหมายเลข 408 ระยะทาง 161 กิโลเมตร

1.4 จากจังหวัดพัทลุง ถึงจังหวัดนครศรีธรรมราช ทางหลวงหมายเลข 41 และ 403 ระยะทาง 99 กิโลเมตร

กรมทางหลวงชนบท

โครงข่ายทางหลวงชนบท ขทช.นครศรีธรรมราช จำนวน 70 สาย
ระยะทางรวม 996.762 กิโลเมตร

ผิวลาดยาง 959 .574 กิโลเมตร

ผิวทางคอนกรีต 13.302 กิโลเมตร

ผิวทางลูกรัง 28.886 กิโลเมตร

โทรศัพท์

การให้บริการโทรศัพท์พื้นฐานของจังหวัด บริษัท ทีโอที จำกัด (มหาชน)

- จำนวนชุมสายโทรศัพท์ ทั้งหมด 379 ชุมสาย

การให้บริการ	จำนวน ชุมสาย	สถานะ	
		จำนวนเต็ม	เปิดใช้งาน
โทรศัพท์พื้นฐาน	22	3,756	940
อินเทอร์เน็ตบ้านความเร็วสูงผ่าน optical fiber cable	164	83,968	33,200
โครงการเน็ตประชารัฐ 24,700 หมู่บ้าน	180	46,080	595
โครงการยกระดับคุณภาพชีวิต (BigRock)	13	3,328	54

วิทยุกระจายเสียง

จังหวัดนครศรีธรรมราช มีสถานีวิทยุชุมชน 80 สถานี มีสถานีวิทยุกระจายเสียง 7 สถานี ได้แก่

1. สถานีวิทยุกระจายเสียงแห่งประเทศไทยจังหวัดนครศรีธรรมราช (สวท.) ระบบเอฟ.เอ็ม ความถี่ 93.5 เม็กกะเฮิรต์
2. สถานี อสมท. ระบบ เอฟ.เอ็ม ความถี่ 104.5 เม็กกะเฮิรต์
3. สถานีวิทยุกระจายเสียงพิทักษ์สันติราษฎร์ (สวพ.) ระบบ เอฟ.เอ็ม ความถี่ 91.5 เม็กกะเฮิรต์
4. สถานีวิทยุกระจายเสียงกองทัพภาคที่ 4 นครศรีธรรมราช ระบบ เอ.เอ็ม ความถี่ 684 กิโลเฮิรต์ และ 1044 กิโลเฮิรต์
5. สถานีวิทยุกระจายเสียงแห่งประเทศไทยอำเภอทุ่งสง (สวท.) ระบบ เอฟ.เอ็ม ความถี่ 97.0 เม็กกะเฮิรต์
6. สถานีวิทยุกระจายเสียงตำรวจตระเวนชายแดนระบบ เอฟ.เอ็ม ความถี่ 92.5 เม็กกะเฮิรต์
7. สถานีวิทยุกระจายเสียง วปถ. 4 ทุ่งสง ระบบ เอ.เอ็ม ความถี่ 828 กิโลเฮิรต์

สถานีวิทยุชุมชนในจังหวัดนครศรีธรรมราช มี 76 แห่ง แยกได้ดังนี้

ลำดับที่	อำเภอ	จำนวนแห่ง
1	เมืองนครศรีธรรมราช	24
2	ทุ่งสง	10
3	ท่าศาลา	4
4	สิชล	5
5	ขนอม	4
6	หัวไทร	2
7	ปากพนัง	3
8	ชะอวด	4
9	จุฬาภรณ์	3
10	พรหมคีรี	4
11	ร่อนพิบูลย์	4
12	พิปูน	1
13	ลานสกา	1
14	ทุ่งใหญ่	3
15	ช้างกลาง	2
16	ถ้าพรธรรมา	1
17	บางขัน	1
รวม		76

ที่มา

: สำนักงานประชาสัมพันธ์จังหวัดนครศรีธรรมราช ณ มิถุนายน 2564

การชลประทาน

การพัฒนาแหล่งน้ำในจังหวัดนครศรีธรรมราช ในระบบชลประทาน

1. แหล่งน้ำขนาดใหญ่ จำนวน 1 โครงการ คือ โครงการพัฒนาพื้นที่ลุ่มน้ำปากพนัง อันเนื่องมาจากพระราชดำริ พื้นที่โครงการชลประทาน 521,500 ไร่ พื้นที่ชลประทาน 480,000 ไร่ ลักษณะโครงการเก็บกักน้ำ ป้องกันน้ำเค็มและกักเก็บน้ำ 66.13 ล้านลูกบาศก์เมตร
2. แหล่งน้ำขนาดกลาง มีจำนวน 13 โครงการ พื้นที่ชลประทาน 187,250 ไร่ เก็บกักน้ำได้ 213.25 ล้านลูกบาศก์เมตร
3. แหล่งน้ำขนาดเล็ก รวมทั้งสิ้น 209 โครงการ พื้นที่รับประโยชน์ 301,737 ไร่ เก็บกักน้ำได้ 18.40 ล้านลูกบาศก์เมตร
4. โครงการอันเนื่องมาจากพระราชดำริ 30 โครงการ ในเขตความรับผิดชอบของโครงการชลประทานนครศรีธรรมราช
6. โครงการสถานีสูบน้ำด้วยไฟฟ้า 16 โครงการ

การคมนาคมและขนส่ง

การขนส่งทางบก

การคมนาคมที่สะดวก ทั้ง 3 ทาง คือ ทางรถไฟ ทางรถยนต์ และทางอากาศ ดังนี้

1. **ทางรถไฟ** สายใต้ทุกขบวนผ่านชุมทางทุ่งสง และมีทางรถไฟแยกจากชุมทางเขาชุมทอง ไปยังสถานีนครศรีธรรมราช สำหรับขบวนรถจากนครศรีธรรมราช ได้แก่ ขบวนรถจากนครศรีธรรมราช - กรุงเทพฯ และกรุงเทพฯ - นครศรีธรรมราช วันละ 2 ขบวน คือรถด่วน และรถเร็ว

2. **ทางรถยนต์** ถนนสายหลักเข้าสู่จังหวัดนครศรีธรรมราช ดังนี้

2.1 จากจังหวัดสุราษฎร์ธานี ถึงจังหวัดนครศรีธรรมราช ทางหลวงหมายเลข 401 และ 4103 ระยะทาง 134 กิโลเมตร

2.2 จากจังหวัดตรัง ถึงจังหวัดนครศรีธรรมราช ทางหลวงหมายเลข 403 ระยะทาง 123 กิโลเมตร

2.3 จากจังหวัดสงขลา ถึงจังหวัดนครศรีธรรมราช ทางหลวงหมายเลข 408 ระยะทาง 161 กิโลเมตร

2.4 จากจังหวัดพัทลุง ถึงจังหวัดนครศรีธรรมราช ทางหลวงหมายเลข 41 และ 403 ระยะทาง 99 กิโลเมตร

การคมนาคมภายในจังหวัด มีรถสองแถววิ่งบริการรอบเมืองและจากนครศรีธรรมราช ไปสู่จังหวัดใกล้เคียง สามารถเลือกใช้บริการได้ทั้งรถตู้โดยสาร รถแท็กซี่มีเตอร์และรถโดยสารประจำทาง นอกจากนี้ยังมีรถทัวร์โดยสารประจำทางสาย 991 (กรุงเทพฯ - นครศรีธรรมราช - ปากพนัง) สาย 998 (กรุงเทพฯ - ทุ่งสง) และสาย 62 (กรุงเทพฯ - ชนอม)

3. ทางอากาศ

ท่าอากาศยานนครศรีธรรมราช เป็นท่าอากาศยานในสังกัดกรมท่าอากาศยาน กระทรวงคมนาคม ตั้งอยู่เลขที่ 598 หมู่ที่ 1 ตำบลปากพูน อำเภอเมืองนครศรีธรรมราช จังหวัดนครศรีธรรมราช 80000 พิกัดที่ตั้งทางภูมิศาสตร์ (Airport Reference Point) Latitude 08° 32' 22.62010" Longitude 99° 56' 41.01029" Elevation 4 เมตรจากระดับน้ำทะเล มีพื้นที่โครงการทั้งหมด 1,814 ไร่ อาคารที่พักผู้โดยสารมีพื้นที่ใช้สอย 5,400 ตารางเมตร สามารถรองรับผู้โดยสารได้ 450 คน/ชั่วโมง โดยห้องที่พักผู้โดยสารขาเข้ามีพื้นที่ใช้สอย 470 ตารางเมตร(225 คน/ชั่วโมง) และห้องที่พักผู้โดยสารขาออกมีพื้นที่ใช้สอย 470 ตารางเมตร (225 คน/ชั่วโมง) มีทางวิ่ง (Runway) กว้าง 45 เมตร ยาว 2,100 เมตร ทางขับ (Taxiway) A, B และ D กว้าง 23 เมตร ยาว 300 เมตร และ C กว้าง 10.50 เมตร ยาว 300 เมตร ลานจอดเครื่องบิน (Apron) กว้าง 85 เมตร ยาว 800 เมตร มีหลุมจอดจำนวน 9 หลุมจอด สามารถรองรับอากาศยานพาณิชย์แบบ Airbus A320-200 และ Boeing B737-800 และมีลานจอดรถยนต์จำนวน 200 คัน

จำนวนเที่ยวบิน และสถิติการขนส่งทางอากาศ

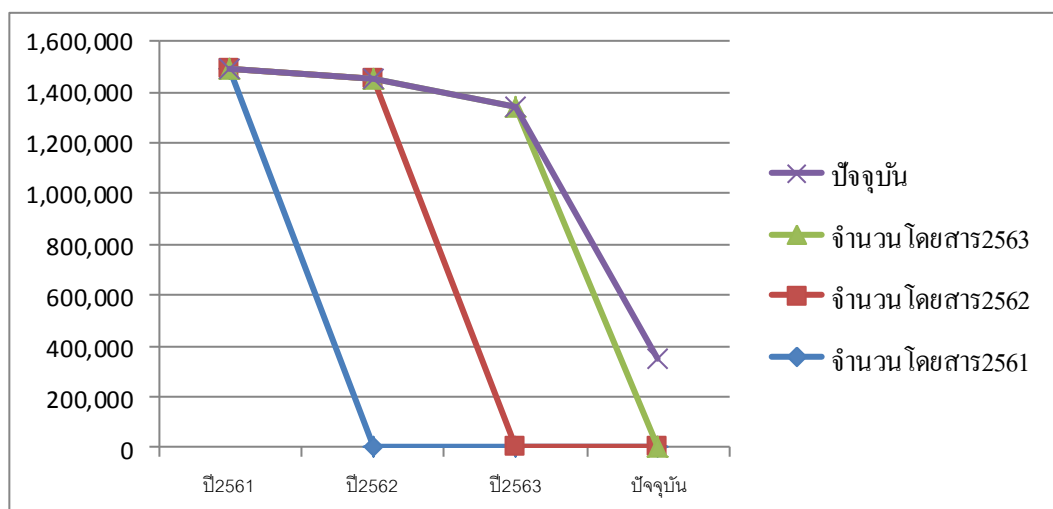
1. เที่ยวบินพาณิชย์ เส้นทาง ดอนเมือง - นครศรีธรรมราช - ดอนเมือง
เที่ยวบินพาณิชย์ เส้นทาง สุวรรณภูมิ - นครศรีธรรมราช - สุวรรณภูมิ
เที่ยวบินพาณิชย์ เส้นทาง เชียงใหม่ - นครศรีธรรมราช - เชียงใหม่
เที่ยวบินพาณิชย์ เส้นทาง อุดรธานี - นครศรีธรรมราช - อุดรธานี
บริษัท สายการบิน นกแอร์ จำกัด (มหาชน)
บริษัท สายการบินไทยแอร์เอเชีย
บริษัท สายการบิน ไทยไลอ้อนแอร์
บริษัท สายการบิน ไทยเวียดเจ็ทแอร์
บริษัท สายการบิน ไทยสมายล์แอร์เวย์

2. เที่ยวบินทั่วไป

บริษัท ไทยเอเวชั่น จำกัด จำนวน 16-20 เที่ยวบิน/วัน

หมายเหตุ : จำนวนเที่ยวบินขึ้นอยู่กับสถานการณ์ อาจมีการเปลี่ยนแปลงตามความเหมาะสม

ตาราง เปรียบเทียบจำนวนสถิติผู้โดยสารท่าอากาศยานนครศรีธรรมราช ปี พ.ศ. 2561- ปัจจุบัน (เมษายน 2564)



แนวโน้มการขยายตัวของท่าอากาศยานนครศรีธรรมราช

ท่าอากาศยานนครศรีธรรมราช มีอัตราการขยายตัวของจำนวนผู้โดยสารและเที่ยวบินอย่างต่อเนื่อง ตามอัตราการขยายตัวของจำนวนประชากรในเขตพื้นที่ให้บริการ ในปัจจุบันมีจำนวนผู้โดยสาร 328 คน/ชั่วโมง แต่อาคารที่พักผู้โดยสารสามารถรองรับได้เพียง 225 คน/ชั่วโมง กรมท่าอากาศยานจึงได้จัดทำแผนพัฒนาท่าอากาศยานนครศรีธรรมราช โดยมีวัตถุประสงค์หลักเพื่อให้บริการขนส่งทางอากาศที่มีความปลอดภัยสูงสุด และเพียงพอต่อความต้องการของประชาชนในเขตพื้นที่ให้บริการ ซึ่ง กรมท่าอากาศยาน ได้มีโครงการรองรับการขยายตัวของท่าอากาศยานนครศรีธรรมราช ดังนี้

1. โครงการปรับปรุงอาคารที่พักผู้โดยสารและปรับปรุงภูมิทัศน์

อาคารที่พักผู้โดยสารหลังที่ 1 มีพื้นที่ใช้สอย 5,400 ตารางเมตร สามารถรองรับผู้โดยสารได้ 450 คน/ชั่วโมง โดยห้องที่พักผู้โดยสารขาเข้ามีพื้นที่ใช้สอยประมาณ 470 ตารางเมตร สามารถรองรับผู้โดยสารได้ 225 คน/ชั่วโมง และห้องที่พักผู้โดยสารขาออกมีพื้นที่ใช้สอยประมาณ 470 ตารางเมตร สามารถรองรับผู้โดยสารได้ 225 คน/ชั่วโมง แต่ปัจจุบันอัตราผู้โดยสารอยู่ที่ 328 คน/ชั่วโมง ซึ่งเกินขีดความสามารถในการรองรับผู้โดยสารของอาคารที่พักผู้โดยสารหลังที่ 1 กรมท่าอากาศยาน จึงมีโครงการปรับปรุงอาคารที่พักผู้โดยสารและปรับปรุงภูมิทัศน์ เพื่อให้สามารถรองรับผู้โดยสารได้ 600 คน/ชั่วโมง ซึ่งโครงการก่อสร้างดังกล่าวมีความคืบหน้าไปแล้ว 44.77%

2. โครงการต่อเติมอาคารห้องน้ำ

ท่าอากาศยานนครศรีธรรมราช มีอัตราการเพิ่มขึ้นของเที่ยวบินและผู้โดยสารอย่างต่อเนื่อง และมีสภาพแออัดเป็นอย่างมาก โดยเฉพาะห้องน้ำที่มีไม่เพียงพอ กรมท่าอากาศยานจึงมีความจำเป็นในการก่อสร้างต่อเติมอาคารห้องน้ำ ประกอบด้วย ห้องน้ำหญิง จำนวน 20 ห้อง ห้องน้ำชาย จำนวน 10 ห้อง และห้องน้ำคนพิการ จำนวน 1 ห้อง เพื่อให้สามารถรองรับและให้บริการผู้โดยสารได้เพียงพอ ซึ่งโครงการก่อสร้างอาคารห้องน้ำดังกล่าว ได้ดำเนินการก่อสร้างเสร็จเรียบร้อยแล้ว

3. โครงการก่อสร้างอาคารที่พักผู้โดยสารหลังที่ 2

จังหวัดนครศรีธรรมราช มีอัตราการขยายตัวของจำนวนประชากรอย่างต่อเนื่อง ส่งผลให้การขนส่งทางอากาศมีอัตราการเจริญเติบโตตามไปด้วย ซึ่งจะเห็นได้จากจำนวนเที่ยวบิน และผู้โดยสารของท่าอากาศยานนครศรีธรรมราชเพิ่มขึ้นตามลำดับ ประกอบกับอาคารที่พักผู้โดยสารหลังที่ 1 สามารถรองรับผู้โดยสารได้เพียง 450 คน/ชั่วโมง หรือประมาณ 1 ล้านคน/ปี ซึ่งเกินขีดความสามารถในการรองรับผู้โดยสาร กรมท่าอากาศยานจึงได้มีโครงการก่อสร้างอาคารที่พักผู้โดยสารหลังที่ 2 ขนาด 3 ชั้น มีพื้นที่ใช้สอยประมาณ 30,600 ตารางเมตร สามารถรองรับผู้โดยสาร ได้ 1,600 คน/ชั่วโมง หรือประมาณ 4 ล้านคนต่อปี ซึ่งโครงการก่อสร้างอาคารที่พักผู้โดยสารหลังที่ 2 ดังกล่าว มีความคืบหน้าไปแล้ว 9.890%

4. โครงการก่อสร้างคันทางและระบบป้องกันน้ำท่วม

ท่าอากาศยานนครศรีธรรมราช ตั้งอยู่ในบริเวณที่ราบลุ่ม และเป็นทางผ่านของน้ำฝนที่ไหลจากภูเขาสูงสู่ทะเล จึงทำให้ท่าอากาศยานนครศรีธรรมราชประสบปัญหาด้านอุทกภัยอยู่บ่อยครั้ง ส่งผลอากาศยานไม่สามารถขึ้น - ลงได้ตามปกติ และต้องปิดการให้บริการเป็นประจำ รวมทั้งพื้นที่และสิ่งอำนวยความสะดวกสำหรับให้บริการได้รับความเสียหาย ส่งผลกระทบต่อระบบเศรษฐกิจการท่องเที่ยว และภาพลักษณ์ ของจังหวัดและกรมท่าอากาศยาน โดยตรง เพื่อแก้ปัญหาดังกล่าว กรมท่าอากาศยานจึงจัดทำโครงการก่อสร้างคันทางและระบบป้องกันน้ำท่วม เพื่อป้องกันและแก้ปัญหาอุทกภัยในระยะยาว ซึ่งโครงการก่อสร้างคันทางและระบบป้องกันน้ำท่วมดังกล่าว ได้ดำเนินการเสร็จเรียบร้อยแล้ว

โอกาสและศักยภาพของท่าอากาศยานนครศรีธรรมราชในอนาคต

ท่าอากาศยานนครศรีธรรมราช ได้ถูกกำหนดให้เป็นที่ตั้งด่านตรวจคนเข้าเมืองและช่องทางให้บุคคลเข้ามาในหรือออกไปนอกราชอาณาจักร และกำหนดให้บุคคลหรือพาหนะที่จะเข้ามาในหรือออกไปนอกราชอาณาจักรผ่านการตรวจของพนักงานเจ้าหน้าที่ตรวจคนเข้าเมือง โดยกระทรวงมหาดไทย และตามกฎหมายกระทรวงการคลัง โดยรัฐมนตรีกระทรวงการคลัง ได้กำหนดให้ท่าอากาศยานนครศรีธรรมราช เป็นด่านศุลกากรและด่านพรมแดน กรมท่าอากาศยานจึงได้จัดทำแผนพัฒนาท่าอากาศยานนครศรีธรรมราช เพื่อเตรียมความพร้อมในการรองรับเที่ยวบินระหว่างประเทศ และเที่ยวบินภายในประเทศที่เพิ่มขึ้นอย่างต่อเนื่อง ให้สอดคล้องกับอัตราการเติบโตของจังหวัดนครศรีธรรมราช โดยมีแผนพัฒนาตั้งแต่ปีงบประมาณ 2560 – 2567 ดังต่อไปนี้

1. โครงการก่อสร้างคันทางและระบบป้องกันน้ำท่วม ความคืบหน้าของโครงการ 100 %
2. โครงการต่อเติมอาคารห้องน้ำ ความคืบหน้าของโครงการ 100 %
3. โครงการแก้ไขข้อบกพร่องด้านการรักษาความปลอดภัย
 - 3.1 โครงการติดตั้งเครื่องตรวจอาวุธและวัตถุอันตรายEDS ความคืบหน้าของโครงการ 100
 - 3.2 โครงการระบบจัดการการรักษาความปลอดภัยพื้นที่การบินและเครือข่ายดาวเทียม

ความคืบหน้าของโครงการ 100%

- 3.3 โครงการก่อสร้างรั้วปิดเขตการบิน และเพิ่มลวดหนามของรั้วรอบบริเวณท่าอากาศยาน

ความคืบหน้าของโครงการ 32.00%

4. โครงการก่อสร้างอาคารที่พักผู้โดยสารหลังที่ 2 ความคืบหน้าของโครงการ 9.890%
5. โครงการก่อสร้างจุดตรวจค้นบุคคลและยานพาหนะ ความคืบหน้าของโครงการ 49.580 %
6. โครงการก่อสร้างจุดตรวจค้นรถยนต์หน้าท่าอากาศยาน ความคืบหน้าของโครงการ ได้ผู้รับจ้างเรียบร้อยแล้ว

7. โครงการจัดซื้อที่ดินและอสังหาริมทรัพย์สำหรับเพิ่มความยาวทางวิ่ง ความคืบหน้าของโครงการ อยู่ระหว่างดำเนินการจัดทำคำขอของงบประมาณ

8. โครงการก่อสร้างเพิ่มความยาวทางวิ่งเป็น 2,500 เมตร ความคืบหน้าของโครงการ สำนักนโยบายและแผนทรัพยากรธรรมชาติและสิ่งแวดล้อม และสำนักงานการบินพลเรือน อยู่ระหว่างตรวจสอบและพิจารณาผลการศึกษามลกระทบสิ่งแวดล้อม

เมื่อท่าอากาศยานนครศรีธรรมราชได้ดำเนินการตามแผนพัฒนาดังกล่าวเสร็จเรียบร้อยแล้ว

จะสามารถรองรับผู้โดยสารได้ 1,600 คน/ชั่วโมง หรือ 4,000,000 คน/ปี โดยเครื่องบินพาณิชย์แบบ Boeing 737-900 หรือ Airbus A321 สามารถขึ้น – ลงได้ และมีหลุมจอดอากาศยาน จำนวน 14 หลุมจอด รวมทั้งสามารถให้บริการเที่ยวบินพาณิชย์ระหว่างประเทศได้

ปัญหาและอุปสรรค

1. ระบบคมนาคมขนส่งสาธารณะสำหรับเชื่อมต่อกับท่าอากาศยานฯ ไม่ครอบคลุมและเพียงพอ รวมถึงคุณภาพและประสิทธิภาพยังไม่สมบูรณ์เท่าที่ควร สำหรับให้บริการผู้โดยสาร และรองรับอัตราการขยายตัวของท่าอากาศยานนครศรีธรรมราชที่คาดว่าจะเพิ่มขึ้นอย่างต่อเนื่องในอนาคต

2. ถนนบริเวณทางเข้าท่าอากาศยานนครศรีธรรมราช รถเล็กไม่สามารถผ่านได้ เนื่องจากมีน้ำท่วมสูงในกรณีฝนตกหนักหรือช่วงมรสุม

3. การระบายน้ำลงสู่ทะเลของคลองสาธารณะที่เชื่อมต่อกับระบบระบายน้ำของท่าอากาศยานนครศรีธรรมราชยังขาดประสิทธิภาพ

การขนส่งทางน้ำ

จังหวัดนครศรีธรรมราชเป็นเมืองติดต่อกับทางน้ำ ในอดีตเป็นเมืองท่าที่สำคัญ เป็นเส้นทาง การขนส่งทางน้ำได้แก่ อ.ปากพนัง อ.ขนอม อ.ท่าศาลา ปัจจุบันมีท่าเทียบเรือใช้ในการขนส่งสินค้ามีทั้งของรัฐบาล และเอกชน รวม 28 ท่าเทียบเรือ

(5) ด้านทรัพยากรธรรมชาติ

5.1 **พื้นที่ป่าไม้** เนื้อที่ป่าไม้ของจังหวัดนครศรีธรรมราช 1,110,447.33 ไร่ คิดเป็นร้อยละ 17.97 ของพื้นที่จังหวัดทั้งหมด

5.1.1 พื้นที่ป่าอนุรักษ์ เนื้อที่	1,252,617 ไร่
- พื้นที่อุทยาน เนื้อที่	935,670 ไร่
1. อุทยานแห่งชาติเขาหลวง เนื้อที่	356,250 ไร่
2. อุทยานแห่งชาติน้ำตกโยง เนื้อที่	128,125 ไร่
3. อุทยานแห่งชาติเขานัน เนื้อที่	256,121 ไร่
4. อุทยานแห่งชาติน้ำตกสี่ขีด เนื้อที่	21,617 ไร่
5. อุทยานแห่งชาติหาดขนอม – หมู่เกาะทะเลใต้ เนื้อที่	116,182 ไร่
6. อุทยานแห่งชาติเขาปู่ – เขาย่า เนื้อที่	57,375 ไร่

และบางส่วนติดอยู่ในเขตจังหวัดพัทลุง

- **พื้นที่เขตรักษาพันธุ์สัตว์ป่าและเขตห้ามล่าสัตว์ป่า** เนื้อที่ 309,866 ไร่

1. เขตรักษาพันธุ์สัตว์ป่ากระทูน เนื้อที่	6	1,811 ไร่
2. เขตห้ามล่าสัตว์ป่าแหลมตะลุมพุก เนื้อที่	35,456 ไร่	
3. เขตห้ามล่าสัตว์ป่าบ่อล้อ เนื้อที่	62,599 ไร่	
4. เขตห้ามล่าสัตว์ป่าทะเลน้อย เนื้อที่	150,000 ไร่	

และบางส่วนติดอยู่ในจังหวัดพัทลุง

- **สถานพัฒนาและส่งเสริมการอนุรักษ์สัตว์ป่า** มี 1 แห่ง

1. ศูนย์ศึกษาธรรมชาติและสัตว์ป่านครศรีธรรมราช เนื้อที่	7,018 ไร่
--	-----------

5.1.2 **พื้นที่ป่าสงวนแห่งชาติ**

- **พื้นที่ป่าสงวนแห่งชาติ** จำนวน 69 ป่า พื้นที่ตามกฎหมายกระทรวง เนื้อที่ 25,663.25 ไร่ พื้นที่ที่หล่มอบให้ สปก.ไปแล้ว เนื้อที่ 812,500.50 ไร่

ลำดับที่	ชื่อป่าสงวนแห่งชาติ	ท้องที่อำเภอ	เนื้อที่ท้ายกฎกระทรวง (ไร่)	มอบสปก. (ไร่)	ทับซ้อนเขตอุทยาน/เขตรักษาพันธุ์ (ไร่)	คงเหลือเนื้อที่ (ไร่)
1	ป่าเลนปากพญา – ปากนคร	เมืองนครศรีธรรมราช	23,575.00	-	-	23,575.00
2	ป่าวังอีคุย	ฉวาง	243.75	-	-	243.75

ลำดับ ที่	ชื่อป่าสงวน แห่งชาติ	ท้องที่ อำเภอ	เนื้อที่ท้าย กฎกระทรวง (ไร่)	มอบสปก. (ไร่)	ทับซ้อนเขต อุทยาน/เขต รักษาพันธุ์ (ไร่)	คงเหลือเนื้อที่ (ไร่)
3	ป่าเลนปากพั่น ฝั่งตะวันออก และป่าเลน เกาะไชย	ปากพั่น	35,156.00	-	35,156.00	-
4	ป่าควนหนองพุด	ทุ่งใหญ่	62.00	-	-	62.00
5	ป่าเขานัน	ท่าศาลา, นบพิตำ	59,375.00	17,150.50	29,693.75	12,530.75
6	ป่าขอนไทรหัก	ทุ่งใหญ่	15,206.00	12,706.00	-	2,500.00
7	ป่าเลนปากพั่น ฝั่งตะวันตก	ปากพั่น	8,162.00	-	-	8,162.00
8	ป่าปลายแหลม ตะลุมพุก	ปากพั่น	353.00	-	353.00	-
9	ป่าทุ่งสังและ ป่าปากเพรียง	ทุ่งใหญ่	59,891	53,333.75	-	6,557.25
10	ป่าปากช่องนก ฮ้าง	ทุ่งใหญ่	9,478	5,875	-	3,603
11	ป่าเลนปากน้ำ สิชล	สิชล	962	-	-	962
12	ป่าห้วยเหรีียง	ทุ่งสง	3,156	-	-	3,156
13	ป่าควนพลอง	ช้างกลาง	2,781	-	-	2,781
14	ป่าไสโตน และ ป่าในตาก	ร่อนพิบูลย์	2,712	854.75	-	1,857.25
15	ป่าควนออก บ้านน้ำตก	ทุ่งสง	43,750.00	3,443.75	33,750.00	6,556.25
16	ป่าเลนปากน้ำ	เมืองนครศรีธรรมราช	3,975.00	-	-	3,975.00
17	ป่าคลองสาย	ฉวาง, ถ้ำพรรณรา	19,687.00	6,315.25	-	13,551.75
18	ป่าทุ่งหนอง ควาย	ถ้ำพรรณรา	16,268.00	14,022.00	-	2,246.00
19	ป่าเลนเขา แหลมทาบ	ขนอม	1,125.00	-	-	1,125.00
20	ป่าไสเกาะธง	ทุ่งสง	493.00	95.00	-	398.00
21	ป่ายางงาม	ชะอวด	1,143.00	1,143.00	-	-
22	ป่าอ่าวกราย	ทุ่งสง, บางขัน	23,562.00	13,987.00	-	9,575.00
23	ป่าคลองฝ้าย	สิชล	69,125.00	9,824.25	41,168.00	18,132.75
24	ป่าพรุพี	บางขัน	25,812.00	9,358.00	-	16,454.00

ลำดับ ที่	ชื่อป่าสงวน แห่งชาติ	ท้องที่ อำเภอ	เนื้อที่ท้าย กฎกระทรวง (ไร่)	มอบสปก. (ไร่)	ทับซ้อนเขต อุทยาน/เขต รักษาพันธุ์ (ไร่)	คงเหลือเนื้อที่ (ไร่)
25	ป่าเลนคลองขนอม	ขนอม	11,275.00	-	-	11,275.00
26	ป่าทรายคอเขา	สิชล	937.00	413.00	-	524.00
27	ป่าห้วยกองเสา	สิชล	8,212.00	5,152.25	-	3,059.75
28	ป่าปลายรา	ถ้ำพรรณรา	37,681.00	24,012.00	-	13,669.00
29	ป่าน้ำตกลอย	ทุ่งสง	39,762.00	4,809.00	15,000.00	19,893.00
30	ป่าเขาคอกวาง	สิชล	660.00	-	-	660.00
31	ป่าเลนปากน้ำ ท่าหมาก	สิชล	268.00	-	-	268.00
32	ป่าคลองช่อน	ฉวาง	4,212.00	4,212.00	-	-
33	ป่าเชิงเขานา	จุฬาภรณ์	4,998.00	4,922.25	-	75.75
34	ป่าควนแก้ว ป่าคลองตม และป่าทุ่ง ลานแฉะ	ชะอวด	116,093.00	75,852.50	32,500.00	7,740.50
35	ป่าคลองเหลง	สิชล	34,281.00	10,425.25	-	23,855.75
36	ป่าคลอง ปากแพรก	ทุ่งสง, ร่อนพิบูลย์	7,300.00	912.00	4,375.00	2,013.00
37	ป่าช่องกะโสม, ป่าวังฉนวน, ป่าควนปะ, ป่าช่องเขา, ป่าไร่ใหญ่, ป่าควนซีแรด, ป่าควนนกจาบ และปากอ่าว	ทุ่งสง, ร่อนพิบูลย์, จุฬาภรณ์	68,437.00	26,037.75	-	42,399.25
38	ป่าทุ่งทับควาย	บางขัน	4,925.00	-	-	4,925.00
39	ป่าเขากระทูน และป่าปลาย กะเปียด	พิปูน,ฉวาง	164,375	2,550.25	33,375	128,449.75
40	ป่ายางโพรง และป่าเขาใหญ่	สิชล	60,625	13,888	20,312.50	26,424.50
41	ป่าภูเขาหลวง	ฉวาง	20,247	-	15,625	2,535
42	ป่าเขาหัวช้าง	สิชล	5,500	3,271.25	-	2,228.75

ลำดับ ที่	ชื่อป่าสงวน แห่งชาติ	ท้องที่ อำเภอ	เนื้อที่ท้าย กฎกระทรวง (ไร่)	มอบสปก. (ไร่)	ทับซ้อนเขต อุทยาน/เขต รักษาพันธุ์ (ไร่)	คงเหลือเนื้อที่ (ไร่)
43	ป่าหนองหงส์ และป่าควนกรด	ทุ่งสง	2,556	-	-	2,556
44	ป่าหน้าไผ่ ป่าควนเขา ขาวเขรา และ ป่าควนประ	บางขัน	67,187	27,475	-	39,712
45	ป่าคลองธง	ขนอม	61,800	13,064.25	-	48,735.75
46	ป่าคลองค็อง	เฉลิมพระเกียรติ, เชียรใหญ่	29,949	14,472	12,880	2,597
47	ป่าควนหินราว	บางขัน	2,712	1,425	-	287
48	ป่าหนองคล้า	ทุ่งสง	1,762	1,762	-	-
49	ป่าวังใหญ่	บางขัน	387	387	-	-
50	ป่าท่าช้างข้าม	เชียรใหญ่	28,668	8,841.25	11,395	8,431.75
51	ป่าเขาหลวง	ลานสกา, ร่อนพิบูลย์	91,890	200	50,000	41,690
52	ป่าดอนทราย และ ป่าคลอง	เฉลิมพระเกียรติ	52,987.50	23,286	17,231	12,470.50
53	ป่าปลายคลอง โอม	ทุ่งใหญ่	4,469	4,116	-	353
54	ป่าเขาออก, ป่าเขาท้องโหนด และป่าชัยสน	ขนอม	7,500	-	-	7,500
55	ป่าหนองหว่า	ทุ่งสง	1,438	-	-	1,438
56	ป่าปลายคลอง วังหีบ	ทุ่งสง,นาบอน	50,154	3,646.25	40,377.75	6,130
57	ป่าคลองเคียน	ทุ่งสง	5,538	-	-	5,538
58	ป่าคลอง กรุงหยัน	ทุ่งใหญ่,บางขัน	83,750	6,169	-	77,581
59	ป่าควนลำพู่	ทุ่งใหญ่	113	113	-	-
60	ป่าไสค์ค่าย	ทุ่งใหญ่	3,800	3,119.75	-	680.25
61	ป่าเขาพระบาท	หัวไทร	1,525	-	-	1,525
62	ป่าเขาศูนย์	ฉวาง	3,788	-	-	3,788
63	ป่าคลองเพลง	พิปูน,ฉวาง	26,250	4,168.75	-	22,081.25

ลำดับ ที่	ชื่อป่าสงวน แห่งชาติ	ท้องที่ อำเภอ	เนื้อที่ทำย กฎกระทรวง (ไร่)	มอบสปก. (ไร่)	ทับซ้อนเขต อุทยาน/เขต รักษาพันธุ์ (ไร่)	คงเหลือเนื้อที่ (ไร่)
64	ป่ากรุงชิง	นบพิตำ,สิชล	259,750	3,126	185,259	71,365.00
65	ป่าเขาหมอน	ช้างกลาง	21,875	1,874.50	17,500	2,500.50
66	ป่าควนชก	บางขัน	3,621	3,549.75	-	71.25
67	ป่าหน้าไซ และป่านาปู	บางขัน	25,572	8,279.50	-	17,292.50
68	ป่าเขาขาว	ทุ่งสง,บางขัน	16,560	10,549	-	6,011
69	ป่าบ้านกุ่มแป ป่าบ้านในลุ่ม และป่าพรุ ควนเค็ง	ชะอวด	54,221	9,570	42,572	2,079
รวม			1,925,663.25	471,209.50	638,523.00	812,500.50

5.1.3 พื้นที่ป่าชายเลนตามมติ ครม. จำนวน 101,158.78 ไร่ เนื้อที่ป่าชายเลนคงสภาพ
จำนวน 42,951.40 ไร่ โดยอยู่ในพื้นที่ 4 อำเภอ 13 ตำบล ได้แก่ อำเภอขนอม อำเภอ ท่าศาลา อำเภอปากพนัง
และอำเภอเมืองนครศรีธรรมราช

ลำดับ	ท้องที่		ป่าชายเลนตามมติ	ป่าชายเลน คงสภาพ
	อำเภอ	ตำบล		
1	ขนอม	ขนอม	1,652.78	1,099.13
		ควนทอง	7,380.37	4,005.53
		ท้องเนียน	5,276.76	4,212.21
2	ท่าศาลา	ท่าศาลา	4,619.52	4,567.54
3	ปากพนัง	คลองน้อย	7,212.24	6,396.91
		ปากพนังฝั่งตะวันตก	6,381.11	3,697.69
		ปากพนังฝั่งตะวันออก	10,037.20	7,045.92
		แหลมตะลุมพุก	2,669.02	1,899.31
4	เมืองนครศรีธรรมราช	ท่าซัก	15,041.93	2,025.43
		ท่าไร่	12,828.26	2,472.19
		บางจาก	1,003.17	190.56
		ปากนคร	6,687.64	972.62
		ปากพูน	20,368.98	4,366.39
รวมเนื้อที่			101,158.78	42,951.40

5.1.4. พื้นที่ชุ่มน้ำระดับนานาชาติ แรมซาร์ไซต์ (Ramsar site) จำนวน 2 พื้นที่

- 1) เกาะกระ เนื้อที่ 390,106 ไร่ อยู่ห่างจากอำเภอปากพนัง ประมาณ 29 ไมล์ทะเล
- 2) ควบขึ้น เนื้อที่ 10,541 ไร่ ควบขึ้นมีลักษณะเป็นพื้นที่ราบลุ่มตั้งอยู่ตอนเหนือของ ทะเลน้อย สภาพโดยทั่วไปมีที่ดอนกระจายอยู่ในพื้นที่ ความกว้างของพรมแดน 26 กิโลเมตร ยาวประมาณ 20 กิโลเมตร

(1) ด้านอุตสาหกรรมไม้

ในท้องที่จังหวัดนครศรีธรรมราช รวมทั้งหมด 333 โรง ดังนี้

1. โรงงานแปรรูปไม้โดยใช้เครื่องจักรเพื่อแปรรูปไม้ยางพารา และไม้ที่ปลูกขึ้น โดยเฉพาะ 13 ชนิดตามมติคณะรัฐมนตรีเมื่อวันที่ 25 มกราคม พ.ศ. 2537 จำนวน 100 โรง
2. โรงงานแปรรูปไม้โดยใช้เครื่องจักรเพื่อประดิษฐ์กรรม จำนวน 48 โรง
3. โรงค้าไม้แปรรูป จำนวน 90 โรง
4. โรงค้าสิ่งประดิษฐ์ เครื่องใช้หรือสิ่งอื่นใดบรรดาที่ทำด้วยไม้หวงห้าม จำนวน 64 โรง
5. โรงงานแปรรูปไม้โดยใช้แรงคน จำนวน 31 โรง

แสดงรายละเอียดโรงงานแต่ละอำเภอ

ลำดับ ที่	อำเภอ	โรงงาน ไม้ยางพารา	โรงงาน ประดิษฐ์กรรม	โรงค้าไม้ แปรรูป	โรงค้าสิ่ง ประดิษฐ์	โรงงาน แรงคน	รวมแต่ละ อำเภอ
1	ทุ่งสง	28	6	9	13	6	62
2	ทุ่งใหญ่	10	1	3	0	0	14
3	บางขัน	6	2	1	1	1	11
4	ฉวาง	11	0	1	0	0	12
5	ถ้าพรธรา	4	0	0	1	0	5
6	พิปูน	2	0	1	0	1	4
7	ร่อนพิบูลย์	1	3	3	3	2	12
8	จุฬาภรณ์	1	0	1	2	0	4
9	ชะอวด	6	2	3	1	1	13
10	ช้างกลาง	4	2	2	2	0	10
11	นาบอน	9	1	2	0	0	12
12	เมืองฯ	4	10	22	22	4	62
13	พรหมคีรี	4	3	2	1	1	11
14	ขนอม	1	1	1	0	0	3
15	ท่าศาลา	2	3	6	5	3	19
16	สิชล	3	3	4	4	2	16
17	นบพิตำ	2	1	0	0	0	3
18	ปากพนัง	1	1	5	3	4	14
19	หัวไทร	0	1	7	1	2	11
20	เฉลิมพระเกียรติ	0	0	2	1	0	3
21	เชียรใหญ่	0	1	3	1	0	5
22	พระพรหม	0	6	10	1	0	17
23	ลานสกา	1	1	2	2	4	10
รวมทั้งหมด		100	48	90	64	31	333

(2) ด้านการทำประโยชน์ในเขตป่า เพื่อการทำเหมืองแร่ (เฉพาะอยู่ในเขตป่าสงวนแห่งชาติและเขตป่าตามพระราชบัญญัติป่าไม้ 2484)

1. บริษัทผาทองทุ่งสง จำกัด จำนวน 3 แปลง รวมเนื้อที่ 384 ไร่ 1 งาน 69 ตารางวา
2. ห้างหุ้นส่วนจำกัด เลิศวัฒนาการโยธา จำนวน 1 แปลง เนื้อที่ 126 ไร่ 0 งาน 99 ตารางวา
3. บริษัท ปูนซิเมนต์ไทย (ทุ่งสง) จำกัด จำนวน 15 แปลง เนื้อที่ 5,232 ไร่ 1 งาน 88 ตารางวา
4. บริษัท มานะศิลา 2537 จำกัด จำนวน 1 แปลง เนื้อที่ 91 ไร่ 3 งาน 88 ตารางวา
5. บริษัท ศิลาอารี จำกัด จำนวน 1 แปลง เนื้อที่ 67 ไร่ 2 งาน 27 ตารางวา
6. ห้างหุ้นส่วนจำกัด วังศิลา จำนวน 1 แปลง เนื้อที่ 71 ไร่ 3 งาน 69 ตารางวา
7. นายนิธิรักษ์ สังขรักษ์ จำนวน 1 แปลง เนื้อที่ 136 ไร่ 1 งาน 67 ตารางวา
8. ห้างหุ้นส่วนจำกัด ชุติวรรณ จำนวน 1 แปลง เนื้อที่ 169 ไร่ 1 งาน 11 ตารางวา
9. บริษัท เอเชียเหมืองแร่อุตสาหกรรม จำกัด จำนวน 2 แปลง เนื้อที่ 318 ไร่ 2 งาน 04 ตารางวา
10. ห้างหุ้นส่วนจำกัด สิ้นแร่เจริญผล จำนวน 1 แปลง เนื้อที่ 168 ไร่ 1 งาน 99 ตารางวา
11. ห้างหุ้นส่วนจำกัด ศิริเฟลด์สปาร์ จำกัด จำนวน 1 แปลง เนื้อที่ 163 ไร่ 1 งาน 56 ตารางวา
12. บริษัท พี.แอนด์.เอส ไมน์นิ่ง จำกัด จำนวน 4 แปลง เนื้อที่ 739 ไร่ 2 งาน 32 ตารางวา
13. บริษัท สิ้นหลวง จำกัด จำนวน 1 แปลง เนื้อที่ 202 ไร่ 2 งาน 07 ตารางวา
14. บริษัท ทรรศย์หลวง จำกัด จำนวน 1 แปลง เนื้อที่ 122 ไร่ 1 งาน 56 ตารางวา
15. บริษัท สีชลการศิลา จำกัด จำนวน 1 แปลง เนื้อที่ 153 ไร่ 2 งาน 61 ตารางวา
16. บริษัทเหมืองแร่สิน - ประดิษฐ์ จำนวน 2 แปลง เนื้อที่ 423 ไร่ 1 งาน 24 ตารางวา

ด้านการจัดที่ดินทำกินให้ชุมชน ตามนโยบายรัฐบาล ในท้องที่จังหวัดนครศรีธรรมราช

- จัดที่ดินทำกินตามโครงการจัดที่ดินทำกินให้ชุมชน ตามนโยบายรัฐบาล 30,970 - 1 - 38 ไร่
- จัดที่ดินเพื่อการอยู่อาศัย 201-0-56 ไร่ รวมเนื้อที่ได้รับอนุญาต 31,171 - 1 - 94 ไร่

ด้านสิ่งแวดล้อม

คุณภาพน้ำผิวดิน

สำนักงานสิ่งแวดล้อมภาคที่14 (สุราษฎร์ธานี) ดำเนินการติดตามตรวจสอบคุณภาพน้ำในพื้นที่ลุ่มน้ำภาคใต้ตอนบน ประจำปี 2563 ในพื้นที่จังหวัดนครศรีธรรมราช คือ แม่น้ำตาปีตอนบน จำนวน 1 สถานี แม่น้ำตาปีตอนล่าง จำนวน 1 สถานี และแม่น้ำปากพ่อง จำนวน 7 สถานี รวมทั้งหมด 9 สถานี

1. แม่น้ำตาปีตอนบน

สรุปคุณภาพน้ำแม่น้ำตาปีตอนบนโดยรวม จากการตรวจวัดตลอดปี พบว่า คุณภาพน้ำแม่น้ำตาปี ตอนบน (TP11 สะพานบ้านขุนพิปูน ต.ยางค้อม อ.พิปูน จ.นครศรีธรรมราช) อยู่ในเกณฑ์คุณภาพน้ำประเภทที่ 2 หรือ ดี เป็นไปตามประกาศของกรมควบคุมมลพิษ

2. แม่น้ำตาปีตอนล่าง

สรุปคุณภาพน้ำแม่น้ำตาปีตอนล่างโดยรวม จากการตรวจวัดตลอดปี พบว่าคุณภาพน้ำแม่น้ำตาปี ตอนล่าง (TP10 สะพานกรมโยธาฯ 2534 ตลาดฉวาง อ.ฉวาง จ.นครศรีธรรมราช) อยู่ในเกณฑ์คุณภาพน้ำประเภทที่ 3 หรือ พอใช้ เป็นไปตามประกาศของกรมควบคุมมลพิษ

3. แม่น้ำปากพ่อง

สรุปคุณภาพน้ำแม่น้ำปากพ่องโดยรวม จากการตรวจวัดตลอดปี พบว่าคุณภาพน้ำแม่น้ำปากพ่อง อยู่ในเกณฑ์คุณภาพน้ำประเภทที่ 3 หรือ พอใช้ เป็นไปตามประกาศของกรมควบคุมมลพิษ

ดัชนีคุณภาพน้ำที่เป็นปัญหาสำคัญ

1) ค่าออกซิเจนละลาย (DO) โดยมาตรฐานแหล่งน้ำผิวดินประเภทที่ 3 กำหนดไม่ต่ำกว่า 4.0 mg/l พบว่าคุณภาพน้ำบริเวณสถานีศาลาสันติชัย ต.บ้านกลาง อ.เชียรใหญ่ จ.นครศรีธรรมราช เดือนธันวาคม มีค่าต่ำกว่ามาตรฐาน แสดงถึงความเน่าเสียของแหล่งน้ำและไม่เหมาะสมต่อการดำรงชีวิตของสัตว์น้ำทั่วไป

2) ค่าความสกปรกในรูปสารอินทรีย์ (BOD) โดยมาตรฐานแหล่งน้ำผิวดินประเภทที่ 3 กำหนดไม่เกิน 2.0 mg/l พบว่าคุณภาพน้ำบริเวณสถานีปากแม่น้ำ กม. 0 ต.ฝั่งตะวันออก อ.ปากพนัง จ.นครศรีธรรมราช เดือนมิถุนายน สถานีคลองชะอวด เขตเทศบาลตำบลชะอวด อ.ชะอวด จ.นครศรีธรรมราช เดือนมกราคม และกุมภาพันธ์ มีค่าสูงเกินมาตรฐาน แสดงถึงแหล่งน้ำมีความสกปรกในรูปสารอินทรีย์สูงจากน้ำเสียของกิจกรรมมนุษย์

3) ค่าการปนเปื้อนของแบคทีเรียกลุ่มโคลิฟอร์มทั้งหมด (TCB) โดยมาตรฐานแหล่งน้ำผิวดิน ประเภทที่ 3 ค่า TCB ไม่เกิน 20,000 MPN/100 ml พบว่าคุณภาพน้ำบริเวณสถานีท่าเรือข้ามฟาก ทม.ปากพนัง อ.ปากพนัง จ.นครศรีธรรมราช เดือนกรกฎาคม สถานีคลองชะอวด เขตเทศบาลตำบลชะอวด อ.ชะอวด จ.นครศรีธรรมราช เดือนมกราคม กุมภาพันธ์ มิถุนายน กรกฎาคม และธันวาคม และสถานีเหนือเขื่อนไม้เสียบ บ.ไม้เสียบ อ.ชะอวด จ.นครศรีธรรมราช เดือนธันวาคม มีค่าสูงเกินมาตรฐาน แสดงถึงความไม่สะอาดของแหล่งน้ำ และไม่ปลอดภัยในการบริโภคโดยไม่ผ่านการฆ่าเชื้อก่อน

4) ค่าการปนเปื้อนของแบคทีเรียกลุ่มฟิคอลโคลิฟอร์ม (FCB) โดยมาตรฐานแหล่งน้ำผิวดินประเภทที่ 3 ค่า FCB ไม่เกิน 4,000 MPN/100ml พบว่าคุณภาพน้ำบริเวณสถานีท่าเรือข้ามฟาก ทม.ปากพนัง อ.ปากพนัง จ.นครศรีธรรมราช เดือนกรกฎาคม สถานีบริเวณเหนือเขื่อนประตูระบายน้ำอุทกวิภาสประสิทธิ์ เดือนกรกฎาคม สถานีศาลาสันติชัย ต.บ้านกลาง อ.เชียรใหญ่ จ.นครศรีธรรมราช เดือนมิถุนายน สถานีคลองชะอวด เขตเทศบาลตำบลชะอวด อ.ชะอวด จ.นครศรีธรรมราช เดือนมกราคม มิถุนายน กรกฎาคม และธันวาคม และสถานีเหนือเขื่อนไม้เสียบ บ.ไม้เสียบ อ.ชะอวด จ.นครศรีธรรมราช เดือนธันวาคม มีค่าสูงเกินมาตรฐาน แสดงถึงการปนเปื้อนจากอุจจาระของสัตว์เลือดอุ่น ได้แก่ มนุษย์ สุนัข ฯลฯ รวมถึงความไม่สะอาด และไม่ปลอดภัยในการบริโภคโดยไม่ผ่านการฆ่าเชื้อก่อน

คุณภาพน้ำทะเลและชายฝั่ง

สำนักงานเขตลุ่มภาคที่ 14 (สุราษฎร์ธานี) ร่วมกับสำนักจัดการคุณภาพน้ำ กรมควบคุมมลพิษ ตรวจวัดคุณภาพน้ำทะเลชายฝั่ง ประจำปี พ.2562 จำนวน 2 ครั้ง คือ ครั้งที่ 1 ระหว่าง วันที่ 24 เดือนกุมภาพันธ์ - 19 มีนาคม 2562 และครั้งที่ 2 ระหว่าง วันที่ 18 มิถุนายน - 11 กรกฎาคม 2562 โดยจังหวัดนครศรีธรรมราช มีจุดเก็บตัวอย่างน้ำ ทั้งสิ้น 6 จุด ผลการประเมินสถานการณ์คุณภาพน้ำทะเลชายฝั่ง ในพื้นที่จังหวัดนครศรีธรรมราช พบว่าชายหาดที่มีคุณภาพน้ำทะเลชายฝั่งอยู่ในเกณฑ์ดี ได้แก่ หาดโรงไฟฟ้าขนอม อ.ขนอม หาดในเพลา อ.ขนอม หาดหินงาม อ.สิชล ปากคลองท่าสูง อ.ท่าศาลา และบ้านปากคลอง อ.หัวไทร ชายหาดที่มีคุณภาพน้ำทะเลชายฝั่งอยู่ในเกณฑ์พอใช้ ได้แก่ ปากแม่น้ำปากพนัง

การจัดการน้ำเสียชุมชน

จังหวัดนครศรีธรรมราชมีระบบบำบัดน้ำเสีย จำนวน 9 แห่ง ดังนี้

1) ระบบบำบัดน้ำเสียรวมชุมชน จำนวน 2 แห่ง คือ

1.1) ระบบบำบัดน้ำเสีย ทม.ทุ่งสง

1.2) ระบบบำบัดน้ำเสีย ทน.นครศรีธรรมราช

2) ระบบบำบัดน้ำเสียเฉพาะจุด จำนวน 7 แห่ง คือ

2.1) ทม.ปากพนัง ซอยโรงเรียนวัดนาควารี่ ถ.สุขอนันต์ ต.ปากพนังตะวันตก อ.ปากพนัง

2.2) ทม.ปากพนัง ซอยหลังเรือนจำ ถ.ชายน้ำ ต.ปากพนังตะวันออก อ.ปากพนัง

2.3) อบต.หูล่อง ชุมชนหอยรอก - ศรีสมบูรณ์ หมู่ 2 ต.หูล่อง อ.ปากพนัง

2.4) ทต.หัวไทร หลังตลาดสด ถ.บางแค หมู่ 1 ต.หัวไทร อ.หัวไทร

2.5) ทต.หัวไทร ถ.สุขาภิบาล 1 หมู่ 8 ต.หัวไทร อ.หัวไทร

2.6) ทต.ชะอวด หมู่ 1 ซอยศรีมาประสิทธิ์ ถ.รถไฟสาย 3 ต. ชะอวด อ.ชะอวด

2.7) ทต.พรหมโลก หมู่ 14 ถนนบ้านนอกท่า - ท่าแพ ต.พรหมโลก อ.พรหมคีรี

การจัดการขยะมูลฝอย

จากการสำรวจสถานที่กำจัดขยะมูลฝอย ในพื้นที่จังหวัดนครศรีธรรมราช ปี 2563 พบว่ามีสถานที่กำจัดขยะมูลฝอย จำนวน 26 แห่ง ดังนี้

- สถานที่กำจัดขยะมูลฝอยที่ถูกต้อง จำนวน 1 แห่ง คือ ทม.ทุ่งสง

- สถานที่กำจัดขยะมูลฝอยที่ไม่ถูกต้อง จำนวน 25 แห่ง คือ 1. ทน.นครศรีธรรมราช

2. ทม.ปากพนัง 3. เอกชน ต.หัวไทร 4. ทต.อ่าวขนอม 5. ทต.ปากน้ำฉวาง 6. ทต.ชะอวด 7. ทต.ท่ายาง 8. เอกชน ต.ควนกรด (นายศรัทธา รัตนบุรี) 9. เอกชน ต.ควนกรด (นายสุทิน วิสุทธยะ) 10. ทต.นาบอน 11. ทต.พิปูน 12. ทต.ควนกลาง 13. ทต.กะทูน 14. ทต.เขาชุมทอง 15. ทต.ร้อนพิบูลย์ 16. ทต.หินตก 17. อบต.ถ้ำพรรณรา 18. อบต.ลำนาว (เข้าที่เอกชน) 19. อบต.กรงหยัน 20. เอกชน ต.ร้อนพิบูลย์ (หจก.เพชรพลเดช รีไซเคิล) 21. อบต.ควนทอง 22. อบต.เกาะขันธุ์ 23. อบต.ขอนหาด 24. อบต.นางหลง 24. ทต.ขนอม

การบริหารจัดการขยะมูลฝอยแบบรวมกลุ่มพื้นที่ ได้มีการแบ่งกลุ่ม Clusters จำนวน 6 กลุ่ม คือ 1. เทศบาลนครนครศรีธรรมราช 2. เทศบาลเมืองปากพนัง 3. เทศบาลเมืองทุ่งสง 4. เทศบาลตำบลอ่าวขนอม 5. เทศบาลตำบลปากน้ำฉวาง และ 6. เทศบาลตำบลชะอวด

การจัดการของเสียอันตรายจากชุมชน

องค์การบริหารส่วนจังหวัดนครศรีธรรมราช สร้างการมีส่วนร่วมขององค์กรปกครองส่วนท้องถิ่น และหน่วยงานที่เกี่ยวข้อง เพื่อสร้างกลไกการคัดแยกของเสียอันตรายจากชุมชน โดยองค์การบริหารส่วนจังหวัดเป็นเจ้าภาพหลักในการสนับสนุนงบประมาณค่าใช้จ่ายการขนส่งและการกำจัดของเสียอันตรายในภาพรวมของทั้งจังหวัด

วันที่ 30 มกราคม 2563 อบจ.นครศรีธรรมราช จัดกิจกรรมขนส่งของเสียอันตรายชุมชน จังหวัดนครศรีธรรมราช ภายใต้โครงการส่งเสริมและพัฒนาคุณภาพสิ่งแวดล้อม ณ สนามกีฬาากลางจังหวัดนครศรีธรรมราช โดยมี อบท. จำนวน 95 แห่ง นำส่งของเสียอันตรายชุมชนไปกำจัดรวม จำนวน 10.74 ตัน ประกอบไปด้วย กลุ่มถ่ายไฟฉาย กลุ่มหลอดไฟ กลุ่มภาชนะบรรจุสารเคมี กลุ่มซากผลิตภัณฑ์เครื่องใช้ไฟฟ้า และอิเล็กทรอนิกส์ และกลุ่มอื่น ๆ ซึ่งดำเนินการขนส่งและกำจัดโดย บริษัท วงษ์พาณิชย์ ณ ศูนย์กำจัดขยะของ บริษัท วงษ์พาณิชย์ จังหวัดพระนครศรีอยุธยา

วันที่ 23 กรกฎาคม 2563 อบจ.นครศรีธรรมราช จัดกิจกรรมขนส่งของเสียอันตรายชุมชน จังหวัด นครศรีธรรมราช ภายใต้โครงการส่งเสริมและพัฒนาคุณภาพสิ่งแวดล้อม ณ สนามกีฬาากลางจังหวัดนครศรีธรรมราช โดยมี อบท. จำนวน 93 แห่ง นำส่งของเสียอันตรายชุมชนไปกำจัดรวม จำนวน 10.18 ตัน ประกอบไปด้วย กลุ่มถ่ายไฟฉาย กลุ่มหลอดไฟ กลุ่มภาชนะบรรจุสารเคมี กลุ่มซากผลิตภัณฑ์เครื่องใช้ไฟฟ้า

และอิเล็กทรอนิกส์ และกลุ่มอื่น ๆ ซึ่งดำเนินการขนส่งโดย บริษัท วงษ์พาณิชย์ จำกัด (มหาชน) และนำไป
กำจัดให้ถูกต้องตามหลักวิชาการ ณ ศูนย์กำจัดขยะของ บริษัท วงษ์พาณิชย์ จังหวัดพระนครศรีอยุธยา

มูลฝอยติดเชื้อ

จากข้อมูลของศูนย์อนามัยที่ 11 (นครศรีธรรมราช) ปี 2564 พบว่า สถานบริการสาธารณสุข
สังกัดกระทรวงสาธารณสุข ในพื้นที่จังหวัดนครศรีธรรมราช มีจำนวน 24 แห่ง ปริมาณมูลฝอยติดเชื้อที่เกิดขึ้น
ในโรงพยาบาลทั้งหมดเฉลี่ย ประมาณ 1,504.02 กิโลกรัม/วัน (541,445.93 กิโลกรัม/ปี) มีการจัดการ ดังนี้

ลำดับ	รายชื่อ	หน่วยงาน ที่เก็บขน	หน่วยงาน ที่กำจัด
1	โรงพยาบาลส่งเสริมสุขภาพศูนย์อนามัยที่ 11	บริษัท ไฟคอล อินอร์จี จำกัด	บริษัท โซติสกรุ๊ปพิบูลย์ จำกัด
2	โรงพยาบาลขอนแก่น	บริษัท ไฟคอล อินอร์จี จำกัด	บริษัท โซติสกรุ๊ปพิบูลย์ จำกัด
3	โรงพยาบาลจุฬารัตน์	มหาวิทยาลัยวลัยลักษณ์	มหาวิทยาลัยวลัยลักษณ์
4	โรงพยาบาลเฉลิมพระเกียรติ	มหาวิทยาลัยวลัยลักษณ์	มหาวิทยาลัยวลัยลักษณ์
5	โรงพยาบาลชะวอด	มหาวิทยาลัยวลัยลักษณ์	มหาวิทยาลัยวลัยลักษณ์
6	โรงพยาบาลเชียรใหญ่	มหาวิทยาลัยวลัยลักษณ์	มหาวิทยาลัยวลัยลักษณ์
7	โรงพยาบาลถ้ำพรรณรา	มหาวิทยาลัยวลัยลักษณ์	มหาวิทยาลัยวลัยลักษณ์
8	โรงพยาบาลท่าศาลา	บริษัท ไฟคอล อินอร์จี จำกัด	บริษัท โซติสกรุ๊ปพิบูลย์ จำกัด
9	โรงพยาบาลทุ่งใหญ่	เก็บตนเอง	กำจัดเอง
10	โรงพยาบาลนบพิตำ	หจก. ส.เรืองโรจน์ จ.สระบุรี	บริษัท โซติสกรุ๊ปพิบูลย์ จำกัด
11	โรงพยาบาลนาบอน	มหาวิทยาลัยวลัยลักษณ์	มหาวิทยาลัยวลัยลักษณ์
12	โรงพยาบาลบางขัน	บริษัท ไฟคอล อินอร์จี จำกัด	บริษัท โซติสกรุ๊ปพิบูลย์ จำกัด
13	โรงพยาบาลปากพนัง	บริษัท ไฟคอล อินอร์จี จำกัด	บริษัท โซติสกรุ๊ปพิบูลย์ จำกัด
14	โรงพยาบาลพรหมคีรี	มหาวิทยาลัยวลัยลักษณ์	มหาวิทยาลัยวลัยลักษณ์
15	โรงพยาบาลพระพรหม	มหาวิทยาลัยวลัยลักษณ์	มหาวิทยาลัยวลัยลักษณ์
16	โรงพยาบาลพ่อท่านคล้ายวาจาสิทธิ์	หจก. ส.เรืองโรจน์ จ.สระบุรี	บริษัท โซติสกรุ๊ปพิบูลย์ จำกัด
17	โรงพยาบาลพิปูน	มหาวิทยาลัยวลัยลักษณ์	มหาวิทยาลัยวลัยลักษณ์
18	โรงพยาบาลร้อนพิบูลย์	มหาวิทยาลัยวลัยลักษณ์	มหาวิทยาลัยวลัยลักษณ์
19	โรงพยาบาลลานสกา	มหาวิทยาลัยวลัยลักษณ์	มหาวิทยาลัยวลัยลักษณ์
20	โรงพยาบาลสมเด็จพระยุพราชฉวาง	บริษัท ไฟคอล อินอร์จี จำกัด	บริษัท โซติสกรุ๊ปพิบูลย์ จำกัด
21	โรงพยาบาลหัวไทร	เก็บตนเอง	กำจัดเอง
22	โรงพยาบาลทุ่งสง	บริษัท ไฟคอล อินอร์จี จำกัด	บริษัท โซติสกรุ๊ปพิบูลย์ จำกัด
23	โรงพยาบาลสิชล	บริษัท ไฟคอล อินอร์จี จำกัด	บริษัท โซติสกรุ๊ปพิบูลย์ จำกัด
24	โรงพยาบาลมหาราชนครศรีธรรมราช	หจก. ส.เรืองโรจน์ จ.สระบุรี	บริษัท โซติสกรุ๊ปพิบูลย์ จำกัด

ที่มา : ศูนย์อนามัยที่ 11 (นครศรีธรรมราช)

มลพิษทางอากาศ

กรมควบคุมมลพิษ ได้ทำการติดตั้งสถานีตรวจวัดคุณภาพอากาศในบรรยากาศ บริเวณตำบลคลัง
อำเภอเมืองนครศรีธรรมราช จังหวัดนครศรีธรรมราช เพื่อเฝ้าระวังและประเมินสถานการณ์มลพิษทางอากาศใน
จังหวัดทางภาคใต้ที่อาจได้รับผลกระทบจากหมอกควันข้ามแดน ข้อมูลตั้งแต่วันที่ 1 มกราคม 2564 จนถึงปัจจุบัน
พบว่า สารมลพิษที่ตรวจวัด ได้แก่ ก๊าซคาร์บอนมอนอกไซด์ (CO) ก๊าซไนโตรเจนไดออกไซด์ (NO₂)
ก๊าซซัลเฟอร์ไดออกไซด์ (SO₂) ก๊าซโอโซน (O₃) ฝุ่นละอองขนาดไม่เกิน 10 ไมครอน (PM₁₀) และฝุ่นละออง
ขนาดไม่เกิน 2.5 ไมครอน (PM_{2.5}) มีค่าอยู่ในเกณฑ์มาตรฐานคุณภาพอากาศในบรรยากาศของประเทศไทย

1. ด้านอุตสาหกรรม

ด้านโรงงานอุตสาหกรรม

ตั้งแต่วันที่ 1 ตุลาคม 2563 – 30 เมษายน 2564 จังหวัดนครศรีธรรมราช มีโรงงานอุตสาหกรรม จำนวน 944 โรง มีการจ้างงาน 19,714 คน เงินลงทุน 58,450.90 ล้านบาท ซึ่งอุตสาหกรรมส่วนใหญ่ เป็นอุตสาหกรรมแปรรูปผลผลิตทางการเกษตร เช่น อุตสาหกรรมแปรรูปยางพารา (ยางแผ่นรมควัน น้ำยางข้น ยางแท่ง แปรรูปไม้ยางพารา) และอุตสาหกรรมสกัดน้ำมันปาล์มดิบ เป็นต้น

ตารางที่ 2 : แสดงสถิติจำนวนโรงงานอุตสาหกรรมตามหมวดอุตสาหกรรม

ลำดับ	กลุ่มอุตสาหกรรม	จำนวน โรงงาน	เงินทุน (ล้านบาท)	คนงาน (คน)
1	ผลิตภัณฑ์จากพืช	50	667.00	451
2	อุตสาหกรรมอาหาร	88	3,202.27	1,681
3	อุตสาหกรรมเครื่องตี	1	4.45	6
4	สิ่งทอ	7	19.79	79
5	แปรรูปไม้และผลิตภัณฑ์จากไม้	120	3,001.48	5,837
6	เครื่องเรือนหรือเครื่องตกแต่งในอาคาร จากไม้ แก้ว ยาง หรือโลหะอื่นๆ	3	119.80	333
7	ผลิตภัณฑ์กระดาษและผลิตภัณฑ์กระดาษ	1	92.00	14
8	เคมีภัณฑ์และผลิตภัณฑ์เคมี	3	34.09	86
9	ผลิตภัณฑ์จากปิโตรเลียม	20	942.25	243
10	ยางและผลิตภัณฑ์ยาง	116	3,190.86	3,632
11	ผลิตภัณฑ์พลาสติก	11	109.98	167
12	ผลิตภัณฑ์โลหะ	106	16,079.48	3,663
13	ผลิตภัณฑ์โลหะ	8	127.16	99
14	ผลิตเครื่องจักรและเครื่องกล	5	25.84	44
15	ผลิตยานพาหนะและอุปกรณ์รวมทั้งการซ่อม ยานพาหนะและอุปกรณ์	44	3,301.29	1,461
16	การผลิตอื่นๆ	363	28,581.66	2,617
รวม		946	59,702.64	18,894

ที่มาข้อมูล : กรมโรงงานอุตสาหกรรม

อุตสาหกรรมที่สำคัญ ได้แก่

1. อุตสาหกรรมยางพาราและผลิตภัณฑ์ จำนวน 116 โรงงาน แยกเป็น

1.1 อุตสาหกรรมยางแผ่นรมควัน ปัจจุบันมีจำนวน 103 โรง กำลังการผลิตรวมประมาณ 325,000 ตัน/ปี ตลาดส่งออกที่สำคัญได้แก่ จีน ญี่ปุ่น และสหรัฐอเมริกา

1.2 อุตสาหกรรมน้ำยางข้น มีโรงงาน 6 โรง กำลังการผลิต 78,250 ตัน/ปี ตลาดส่งออกที่สำคัญได้แก่ มาเลเซีย และจีน

1.3 อุตสาหกรรมยางแท่ง มีโรงงาน 7 โรง กำลังการผลิต 335,800 ตัน/ปี ตลาดต่างประเทศที่สำคัญ ได้แก่ จีน ญี่ปุ่น และสหรัฐอเมริกา

2. อุตสาหกรรมแปรรูปไม้ยางพารา มีโรงงาน 120 โรง กำลังการผลิต 1,100,000 ลบ.ม./ปี ตลาดต่างประเทศที่สำคัญ ได้แก่ จีน

3. อุตสาหกรรมสกัดน้ำมันปาล์มดิบ มีจำนวน 8 โรง กำลังการผลิต 1,830 ตัน FFB/วัน

4. อุตสาหกรรมปูนซีเมนต์ เป็นโรงงานขนาดใหญ่ มีกำลังการผลิต 6.9 ล้านเมตริกตัน/ปี ผลิตและจำหน่ายปูนซีเมนต์ในพื้นที่ภาคใต้

5. อุตสาหกรรมผลิต ส่ง จำหน่ายพลังงานไฟฟ้า

- โรงไฟฟ้าขอม มีกำลังการผลิต 824 เมกกะวัตต์

- ไฟฟ้าจาก Bio gas/Bio mass จำนวน 6 โรงงาน กำลังการผลิต 90.45 เมกกะวัตต์

6. โรงแยกก๊าซธรรมชาติ กำลังการผลิต SALES GAS 71,610 ล้านลูกบาศก์ฟุต/วัน LPG 166,980 ตัน/ปี และก๊าซโซลีนธรรมชาติ 30,927 ตัน/ปี

สถานการณ์การลงทุนด้านอุตสาหกรรม

การเปิดกิจการใหม่และการเลิกกิจการของอุตสาหกรรม ตั้งแต่วันที่ 1 ตุลาคม 2563 ถึงวันที่ 30 เมษายน 2564 มีโรงงานอุตสาหกรรมได้รับอนุญาตประกอบกิจการใหม่ จำนวน 18 โรง เงินลงทุน 688.50 ล้านบาท มีการจ้างงาน 147 คน ส่วนใหญ่เป็นกลุ่มอุตสาหกรรมขุดตักดิน ดูดทราย คิดเป็นร้อยละ 44.45 กลุ่มอุตสาหกรรมผลิตผลิตภัณฑ์พลาสติก ผลิตภัณฑ์ผสมเสร็จ คิดเป็นร้อยละ 33.33 กลุ่มอุตสาหกรรมยางและผลิตภัณฑ์จากยาง คิดเป็นร้อยละ 25.00 และกลุ่มอื่นๆ คิดเป็นร้อยละ 2.78 ในส่วนของโรงงานอุตสาหกรรมที่ได้เลิกกิจการ จำนวน 24 โรง เงินลงทุน 172.15 ล้านบาท เลิกจ้างงาน 129 คน เป็นกลุ่มอุตสาหกรรมขุดตักดิน ดูดทราย สีขาว และ ผลิตภัณฑ์ผสมเสร็จ ผลิตภัณฑ์คอนกรีต

ตารางที่ 3 : แสดงสถานการณ์การลงทุนด้านอุตสาหกรรม (ตั้งแต่วันที่ 1 ตุลาคม 2563 - 30 เมษายน 2564)

รายการ	เปิดกิจการใหม่	เลิกกิจการ
จำนวนโรงงาน	18	24
เงินทุน(ล้านบาท)	688.50	172.15
คนงาน(คน)	147	129

ที่มา : กรมโรงงานอุตสาหกรรม

ความสามารถในการแข่งขันของภาคอุตสาหกรรมในพื้นที่

ภาคอุตสาหกรรมของจังหวัดนครศรีธรรมราช มีมูลค่าผลิตภัณฑ์มวลรวม จำนวน 26,432 ล้านบาท (สาขาอุตสาหกรรม จำนวน 18,521 ล้านบาท และสาขาเหมืองหินและเหมืองแร่ จำนวน 7,912 ล้านบาท) ซึ่งใหญ่เป็นอันดับ 3 ของภาคใต้ รองจากจังหวัดสงขลาและสุราษฎร์ธานี

ตั้งแต่วันที่ 1 ตุลาคม 2563 - 30 เมษายน 2564 ภาพรวมการเติบโตเศรษฐกิจอุตสาหกรรมมีแนวโน้มชะลอตัว ทำให้กำลังการผลิตของภาคอุตสาหกรรมโดยรวมอยู่ที่ประมาณร้อยละ 70 - 80 เท่านั้น เนื่องจากภาคได้รับผลกระทบจากปัจจัยต่างๆ ได้แก่ ต้นทุนแรงงานและต้นทุนวัตถุดิบที่สูงขึ้น การขาดแคลนเงินทุนหมุนเวียนและเงินทุน การปรับเปลี่ยนเครื่องจักร ที่ทันสมัย รวมถึงรายได้หรือยอดขายโดยรวมลดลง ทั้งในส่วนของตลาดภายในประเทศและตลาดต่างประเทศ เนื่องจากสถานการณ์ของโลกและการแพร่ระบาดของโรคติดเชื้อไวรัสโคโรนา 2019 (COVID - 19)

ข้อมูลด้านการท่องเที่ยว จังหวัดนครศรีธรรมราช ปี 2564

1. ข้อมูลสถานที่ท่องเที่ยวสำคัญ จำแนกตามอำเภอ

ที่	ชื่อสถานที่ท่องเที่ยว	ที่ตั้ง
อำเภอเมืองนครศรีธรรมราช		
๑	วัดพระมหาธาตุ วรมหาวิหาร	ถนนราชดำเนิน ตำบลในเมือง อำเภอเมือง จังหวัดนครศรีธรรมราช
๒	ศาลหลักเมือง	ถนนราชดำเนิน อำเภอเมือง จังหวัดนครศรีธรรมราช
๓	หอพระพุทธสิหิงค์	ศาลากลางจังหวัดนครศรีธรรมราช ถนนราชดำเนิน อำเภอเมือง จังหวัดนครศรีธรรมราช
๔	กำแพงเมืองเก่า	ถนนราชดำเนิน อำเภอเมือง จังหวัดนครศรีธรรมราช
๕	หอพระอิศวร-หอพระนารายณ์	ถนนราชดำเนิน อำเภอเมือง จังหวัดนครศรีธรรมราช
๖	พิพิธภัณฑสถานแห่งชาติ นครศรีธรรมราช	ตำบลในเมือง อำเภอเมือง จังหวัดนครศรีธรรมราช
๗	พิพิธภัณฑ์เมืองนครศรีธรรมราช	อาคารวีรไทย ในบริเวณสวนสมเด็จพระศรีนครินทร์ ๘๘ ทุ่งท่าลาด ตำบลในเมือง อำเภอเมือง จังหวัดนครศรีธรรมราช
๘	บ้านหนังตะลุงสุชาติ	ถนนราชดำเนิน อำเภอเมือง จังหวัดนครศรีธรรมราช
๙	บ้านขุนรัฐวุฒิจารณ์	ถนนราชดำเนิน อำเภอเมือง จังหวัดนครศรีธรรมราช
๑๐	เจดีย์ยักษ์	ถนนราชดำเนิน อำเภอเมือง จังหวัดนครศรีธรรมราช
๑๑	กุฏิทรงไทย วัดวังตะวันตก	ถนนราชดำเนิน อำเภอเมือง จังหวัดนครศรีธรรมราช
๑๒	อนุสรณ์สถานกวีศรีปราชญ์	ถนนราชดำเนิน อำเภอเมือง จังหวัดนครศรีธรรมราช
๑๓	พุทธภูมิจำลอง	สวนสมเด็จพระศรีนครินทร์ ๘๘ ทุ่งท่าลาด ตำบลในเมือง อำเภอเมือง จังหวัดนครศรีธรรมราช
๑๔	ศาลาประดู่หก	ถนนราชดำเนิน ตำบลในเมือง อำเภอเมือง จังหวัดนครศรีธรรมราช
๑๕	ถนนคนเดินหน้าพระธาตุ (ตลาดหน้าพระธาตุ)	ถนนราชดำเนิน อำเภอเมือง จังหวัดนครศรีธรรมราช
๑๖	พระวิหารสูง หรือหอพระสูง	ถนนราชดำเนิน อำเภอเมือง จังหวัดนครศรีธรรมราช
๑๗	แก่งจันทัดประดู่	วัดประดู่ ถนนราชดำเนิน อำเภอเมือง จังหวัดนครศรีธรรมราช
๑๘	แก่งจันทัดแจ้	ถนนราชดำเนิน อำเภอเมือง จังหวัดนครศรีธรรมราช
๑๙	พระศรีธรรมมาโคกกราช	ถนนราชดำเนิน อำเภอเมือง จังหวัดนครศรีธรรมราช
๒๐	วัดนางพระยา	ตำบลปากนคร อำเภอเมือง จังหวัดนครศรีธรรมราช
๒๑	วัดศรีทวี	ถนนราชดำเนิน อำเภอเมือง จังหวัดนครศรีธรรมราช
๒๒	อนุสรณ์สถานกวีปราชญ์	โรงเรียนกัลยาณีนครศรีธรรมราช อำเภอเมือง จังหวัดนครศรีธรรมราช

ที่	ชื่อสถานที่ท่องเที่ยว	ที่ตั้ง
๒๓	อนุสาวรีย์วีรไทย (พ่อเจ้าดำ)	ค่ายวิชราชู กองทัพภาคที่ ๔ ตำบลปากพูน อำเภอเมือง จังหวัดนครศรีธรรมราช
๒๔	สวนสมเด็จพระศรีนครินทร์ 84	สวนสมเด็จพระศรีนครินทร์ ๘๘ ทุ่งท่าลาด ตำบลในเมือง อำเภอเมือง จังหวัดนครศรีธรรมราช
๒๕	รูปหล่อหลวงพ่อทวดปากนคร	ตำบลปากนคร อำเภอเมือง จังหวัดนครศรีธรรมราช
๒๖	มัสยิดกลางนครศรีธรรมราช	ตำบลนาทราย อำเภอเมือง จังหวัดนครศรีธรรมราช
อำเภอท่าศาลา		
๑	หาดทรายแก้ว	ตำบลท่าซื่น อำเภอท่าศาลา จังหวัดนครศรีธรรมราช
๒	พิพิธภัณฑสถานหาดทรายแก้ว	ตำบลท่าซื่น อำเภอท่าศาลา จังหวัดนครศรีธรรมราช
๓	อุทยานแห่งชาติเขานัน (น้ำตกสุนันทา)	ตำบลท่าซื่น อำเภอท่าศาลา จังหวัดนครศรีธรรมราช
๔	บ้านแหลมโฮมสเตย์	ตำบลท่าศาลา อำเภอท่าศาลา จังหวัดนครศรีธรรมราช
๕	โบราณคดีวัดโมคลาน	ตำบลท่าศาลา อำเภอท่าศาลา จังหวัดนครศรีธรรมราช
๖	หาดด่านภาษี หรือหาดชันไรซ์	ตำบลท่าศาลา อำเภอท่าศาลา จังหวัดนครศรีธรรมราช
อำเภอสิชล		
๑	วัดเจดีย์	ตำบลฉลอง อำเภอสิชล จังหวัดนครศรีธรรมราช
๒	หาดสิชล	ตำบลสิชล อำเภอสิชล จังหวัดนครศรีธรรมราช
๓	หาดหินงาม	ตำบลสิชล อำเภอสิชล จังหวัดนครศรีธรรมราช
๔	หาดคอเขา (หาดปิติ)	ตำบลสิชล อำเภอสิชล จังหวัดนครศรีธรรมราช
๕	เขาปลายดำ “มังกรทะเลใต้”	ตำบลทุ่งไเส อำเภอสิชล จังหวัดนครศรีธรรมราช
๖	หาดทุ่งไเส	ตำบลทุ่งไเส อำเภอสิชล จังหวัดนครศรีธรรมราช
๗	หาดปลายทอน	ตำบลทุ่งปรัง อำเภอสิชล จังหวัดนครศรีธรรมราช
๘	อุทยานแห่งชาติน้ำตกสี่ขีด	ตำบลเทพราช อำเภอสิชล จังหวัดนครศรีธรรมราช
๙	แหล่งโบราณสถานเขาคา	ตำบลเทพราช อำเภอสิชล จังหวัดนครศรีธรรมราช
๑๐	น้ำตกหนานช่อฟ้า	ตำบลเทพราช อำเภอสิชล จังหวัดนครศรีธรรมราช
๑๑	น้ำตกวังไม้ไผ่	ตำบลเทพราช อำเภอสิชล จังหวัดนครศรีธรรมราช
อำเภอขนอม		
๑	อุทยานแห่งชาติหาดขนอมหมู่เกาะทะเลใต้	ตำบลขนอม อำเภอขนอม จังหวัดนครศรีธรรมราช
๒	น้ำตกเสม็ดขุน	ตำบลขนอม อำเภอขนอม จังหวัดนครศรีธรรมราช
๓	จุดชมวิวนินทเวตาและเนินนางฟ้า	ตำบลขนอม อำเภอขนอม จังหวัดนครศรีธรรมราช
๔	หาดหน้าด่าน	ตำบลขนอม อำเภอขนอม จังหวัดนครศรีธรรมราช
๕	หาดในเพลา	ตำบลขนอม อำเภอขนอม จังหวัดนครศรีธรรมราช
๖	อ่าวท้องหยี	ตำบลขนอม อำเภอขนอม จังหวัดนครศรีธรรมราช
๗	นาแม่เต่า	ตำบลขนอม อำเภอขนอม จังหวัดนครศรีธรรมราช
๘	น้ำตกหินลาด	ตำบลขนอม อำเภอขนอม จังหวัดนครศรีธรรมราช
๙	น้ำตกควนกลอย	ตำบลขนอม อำเภอขนอม จังหวัดนครศรีธรรมราช
๑๐	โลมาสีชมพู	ตำบลท้องเนียน อำเภอขนอม จังหวัดนครศรีธรรมราช

ที่	ชื่อสถานที่ท่องเที่ยว	ที่ตั้ง
๑๑	เขาพิงผ้า Pancake Rock	ตำบลท้องเนียน อำเภอขนอม จังหวัดนครศรีธรรมราช
๑๒	อ่าวท้องโหนด	ตำบลท้องเนียน อำเภอขนอม จังหวัดนครศรีธรรมราช
๑๓	อ่าวแขวงเภา (อ่าวท้องตะเภา)	ตำบลท้องเนียน อำเภอขนอม จังหวัดนครศรีธรรมราช
๑๔	อ่าวท้องซิง	ตำบลท้องเนียน อำเภอขนอม จังหวัดนครศรีธรรมราช
๑๕	อ่าวท้องกรวด	ตำบลท้องเนียน อำเภอขนอม จังหวัดนครศรีธรรมราช
๑๖	สะพานไม้อ่าวเตล็ด	ตำบลท้องเนียน อำเภอขนอม จังหวัดนครศรีธรรมราช
๑๗	บ้านแหลมประทับ	ตำบลท้องเนียน อำเภอขนอม จังหวัดนครศรีธรรมราช
๑๘	เจดีย์ปะการัง	ตำบลท้องเนียน อำเภอขนอม จังหวัดนครศรีธรรมราช
๑๙	ช่องรูเล็ด	ตำบลท้องเนียน อำเภอขนอม จังหวัดนครศรีธรรมราช
๒๐	อ่าวดินสอ	ตำบลท้องเนียน อำเภอขนอม จังหวัดนครศรีธรรมราช
๒๑	โหล สวนน้ำธรรมชาติ	ตำบลควนทอง อำเภอขนอม จังหวัดนครศรีธรรมราช
๒๒	ปลาตอดเท่า ขนอม-ตันธาร	ตันธารรีสอร์ท แอนด์สปา ตำบลควนทอง อำเภอขนอม จังหวัดนครศรีธรรมราช
๒๓	ถ้ำเขาวังทอง	ตำบลควนทอง อำเภอขนอม จังหวัดนครศรีธรรมราช
๒๔	บ่อน้ำผุดขนอม	ตำบลควนทอง อำเภอขนอม จังหวัดนครศรีธรรมราช
๒๕	หลวงปู่ทวดเหยียบน้ำทะเลจืด เกาะนุ้ยนอก	ตำบลท้องเนียน อำเภอขนอม จังหวัดนครศรีธรรมราช
๒๖	สวนตาสวรรค์	ตำบลควนทอง อำเภอขนอม จังหวัดนครศรีธรรมราช
๒๗	แกรนด์แคนยอน ขนอม	ตำบลควนทอง อำเภอขนอม จังหวัดนครศรีธรรมราช
อำเภอнопิตำ		
๑	น้ำตกกรุงชิง	อยู่ในอุทยานแห่งชาติเขาหลวง ตำบลกรุงชิง จังหวัดนครศรีธรรมราช
๒	จุดชมวิวะทะเลหมอกบนยอดเขาเหล็ก	ตำบลกรุงชิง อำเภอнопิตำ จังหวัดนครศรีธรรมราช
๓	จุดชมวิวะทะเลหมอกเขาจิงโหลน	ตำบลกรุงชิง อำเภอнопิตำ จังหวัดนครศรีธรรมราช
๔	จุดชมวิวะทะเลหมอกเขาเหล็กียม	ตำบลกรุงชิง อำเภอнопิตำ จังหวัดนครศรีธรรมราช
๖	จุดชมวิวะเขาสันปันแดน	ตำบลกรุงชิง อำเภอнопิตำ จังหวัดนครศรีธรรมราช
๗	ถ่องแก่งคลองกลาย	ตำบลกรุงชิง อำเภอнопิตำ จังหวัดนครศรีธรรมราช
๘	น้ำตกกรุงนาง	ตำบลกรุงชิง อำเภอнопิตำ จังหวัดนครศรีธรรมราช
๙	ถ้ำหงส์	ตำบลกรุงชิง อำเภอнопิตำ จังหวัดนครศรีธรรมราช
๑๐	บ่อน้ำร้อนกรุงชิง	ตำบลнопิตำ อำเภอнопิตำ จังหวัดนครศรีธรรมราช
๑๑	วัดภูเขาเหล็ก	ตำบลнопิตำ อำเภอнопิตำ จังหวัดนครศรีธรรมราช
อำเภอพรหมคีรี		
๑	วัดเขาขุนพนม	ตำบลบ้านเกาะ อำเภอพรหมคีรี จังหวัดนครศรีธรรมราช
๒	ถ้ำตากฟ้า วัดเขาขุนพนม	ตำบลบ้านเกาะ อำเภอพรหมคีรี จังหวัดนครศรีธรรมราช
๓	ศูนย์วิทยาศาสตร์เพื่อการศึกษานครศรีธรรมราช	ตำบลบ้านเกาะ อำเภอพรหมคีรี จังหวัดนครศรีธรรมราช
๔	น้ำตกพรหมโลก	ตำบลพรหมโลก อำเภอพรหมคีรี จังหวัดนครศรีธรรมราช
๕	วังปลาแฉะ	ตำบลพรหมโลก อำเภอพรหมคีรี จังหวัดนครศรีธรรมราช
๖	น้ำตกอ้ายเขียว หรือน้ำตกในเขียว	ตำบลทอนหงส์ อำเภอพรหมคีรี จังหวัดนครศรีธรรมราช

ที่	ชื่อสถานที่ท่องเที่ยว	ที่ตั้ง
อำเภอลานสกา		
๑	หมู่บ้านคีรีวง	ตำบลกำโลน อำเภอลานสกา จังหวัดนครศรีธรรมราช
๒	น้ำตกวังไม้ปึก	ตำบลกำโลน อำเภอลานสกา จังหวัดนครศรีธรรมราช
	น้ำตกหนานไม้ปึก	ตำบลกำโลน อำเภอลานสกา จังหวัดนครศรีธรรมราช
	น้ำตกหนานหินท่าหา	ตำบลกำโลน อำเภอลานสกา จังหวัดนครศรีธรรมราช
๓	Happy คีรีวง	ตำบลกำโลน อำเภอลานสกา จังหวัดนครศรีธรรมราช
๔	น้ำตกวังไทร	เทศบาลตำบลลานสกา อำเภอลานสกา จังหวัดนครศรีธรรมราช
๕	ถ้ำแก้วสุรกันต์	ตำบลเขาแก้ว อำเภอลานสกา จังหวัดนครศรีธรรมราช
๖	อาศรมสุข	ตำบลลานสกา อำเภอลานสกา จังหวัดนครศรีธรรมราช
๗	น้ำตกกะโรม	ตำบลเขาแก้ว อำเภอลานสกา จังหวัดนครศรีธรรมราช
๘	อุทยานแห่งชาติเขาหลวง	ตำบลเขาแก้ว อำเภอลานสกา จังหวัดนครศรีธรรมราช
๙	บ้านเขากอดลานสกา	ตำบลเขาแก้ว อำเภอลานสกา จังหวัดนครศรีธรรมราช
๑๐	ชีวะโกวิท	ตำบลเขาแก้ว อำเภอลานสกา จังหวัดนครศรีธรรมราช
๑๑	บ้านเล็กกลางหุบเขา Little House in the Valley	ตำบลเขาแก้ว อำเภอลานสกา จังหวัดนครศรีธรรมราช
๑๒	จุดชมวิวเขาธง	ตำบลเขาธง อำเภอลานสกา จังหวัดนครศรีธรรมราช
๑๓	D'endless Alanska Hill (ดิอินเลส)	ตำบลเขาธง อำเภอลานสกา จังหวัดนครศรีธรรมราช
๑๔	ขุนเลคอฟฟี่	ตำบลขุนทะเล อำเภอลานสกา จังหวัดนครศรีธรรมราช
อำเภอช้างกลาง		
๑	วัดธาตุน้อย พ่อท่านคล้าย	ตำบลหลักช้าง อำเภอช้างกลาง จังหวัดนครศรีธรรมราช
๒	จุดชมวิวเขาเหมน (เขาพระสุเมรุ)	ตำบลช้างกลาง อำเภอช้างกลาง จังหวัดนครศรีธรรมราช
๓	ศูนย์ส่งเสริมท่องเที่ยวเกษตรช้างกลาง	ตำบลช้างกลาง อำเภอช้างกลาง จังหวัดนครศรีธรรมราช
อำเภอฉวาง		
๑	ทะเลหมอกเขาศูนย์	ตำบลไม้เรียง อำเภอฉวาง จังหวัดนครศรีธรรมราช
๒	น้ำพุร้อนห้วยปรัก	ตำบลห้วยปรัก อำเภอฉวาง จังหวัดนครศรีธรรมราช
อำเภอพิปูน		
๑	อ่างเก็บน้ำกะทูน	ตำบลกะทูน อำเภอพิปูน จังหวัดนครศรีธรรมราช
๒	ทะเลหมอกเขาพรุฑ์	ตำบลยางค้อม อำเภอพิปูน จังหวัดนครศรีธรรมราช
๓	น้ำตกเหนือฟ้า	ตำบลพิปูน อำเภอพิปูน จังหวัดนครศรีธรรมราช
อำเภอถ้ำพรรณรา		
๑	วัดถ้ำทองพรรณรา	ตำบลถ้ำพรรณรา อำเภอถ้ำพรรณรา จังหวัดนครศรีธรรมราช
อำเภอทุ่งใหญ่		
๑	วัดภูเขาหลัก	ตำบลทุ่งสัง อำเภอทุ่งใหญ่ จังหวัดนครศรีธรรมราช
๒	อุทยานพระพุทธศาสนา	อำเภอทุ่งใหญ่ อำเภอทุ่งใหญ่ จังหวัดนครศรีธรรมราช

ที่	ชื่อสถานที่ท่องเที่ยว	ที่ตั้ง
๓	ทะเลสองห้อง	ตำบลกรุงหยัน อ.ทุ่งใหญ่ จ.นครศรีธรรมราช
๔	ทุ่งโก่งหาง	ตำบลทุ่งใหญ่ อำเภอทุ่งใหญ่ จังหวัดนครศรีธรรมราช
๕	ไร่เกษมสุข	ตำบลปริก อำเภอทุ่งใหญ่ จังหวัดนครศรีธรรมราช
อำเภอทุ่งสง		
๑	ถ้ำตลอด	ตำบลทุ่งสง อำเภอทุ่งสง จังหวัดนครศรีธรรมราช
๒	อุทยานแห่งชาติน้ำตกโยง	ตำบลถ้ำใหญ่ อำเภอทุ่งสง จังหวัดนครศรีธรรมราช
๓	บ้านสวนทองคำโฮมสเตย์	ตำบลน้ำตก อำเภอทุ่งสง จังหวัดนครศรีธรรมราช
๔	น้ำตกหนานปลิว	ตำบลนาหลวงเสน อำเภอทุ่งสง จังหวัดนครศรีธรรมราช
๕	น้ำตกหนานเตย	ตำบลนาหลวงเสน อำเภอทุ่งสง จังหวัดนครศรีธรรมราช
๖	น้ำตกตากผ้าบ้านวังหีบ	ตำบลนาหลวงเสน อำเภอทุ่งสง จังหวัดนครศรีธรรมราช
อำเภอบางขัน		
๑	บ่อน้ำพุร้อนบางขัน	ตำบลวังหิน อำเภอบางขัน จังหวัดนครศรีธรรมราช
อำเภอนาบอน		
๑	น้ำตกคลองจิ่ง	ตำบลนาบอน อำเภอนาบอน จังหวัดนครศรีธรรมราช
อำเภอจุฬาภรณ์		
๑	แหล่งท่องเที่ยวเชิงอนุรักษ์ นบเขาตริก	ตำบลทุ่งโพธิ์ อำเภอจุฬาภรณ์ จังหวัดนครศรีธรรมราช
อำเภอร่อนพิบูลย์		
๑	เขารามโรม	หมู่ที่ ๓ ตำบลร่อนพิบูลย์ อำเภอร่อนพิบูลย์ จังหวัดนครศรีธรรมราช
๒	วัดเทพนิมิต (วัดวัวหลุง)	ตำบลร่อนพิบูลย์ อำเภอร่อนพิบูลย์ จังหวัดนครศรีธรรมราช
๓	วัดร่อนนา	ตำบลร่อนพิบูลย์ อำเภอร่อนพิบูลย์ จังหวัดนครศรีธรรมราช
๔	วัดถลุงทอง	ตำบลหินตก อำเภอร่อนพิบูลย์ จังหวัดนครศรีธรรมราช
๕	หมู่บ้านทำพัดใบกะพ้อ	ตำบลร่อนพิบูลย์ อำเภอร่อนพิบูลย์ จังหวัดนครศรีธรรมราช
๖	น้ำตกวังศิลารักษ์	ตำบลร่อนพิบูลย์ อำเภอร่อนพิบูลย์ จังหวัดนครศรีธรรมราช
๗	น้ำตกแม่เศรษฐี	ตำบลร่อนพิบูลย์ อำเภอร่อนพิบูลย์ จังหวัดนครศรีธรรมราช
อำเภอพระพรหม		
๑	วัดพระพรหม	ตำบลนาพรุ อำเภอพระพรหม จังหวัดนครศรีธรรมราช
อำเภอเฉลิมพระเกียรติ		
๑	ไหว้เกจอาจารย์ดั่ง หลวงปู่สัง วัดดอนตรอ	ตำบลดอนตรอ อำเภอเฉลิมพระเกียรติ จังหวัดนครศรีธรรมราช
๒	นั่งเรือชมบัวคลอง	ตำบลสวนหลวง อำเภอเฉลิมพระเกียรติ จังหวัดนครศรีธรรมราช

ที่	ชื่อสถานที่ท่องเที่ยว	ที่ตั้ง
อำเภอปากพ่อง		
๑	พระตำหนักประทับแรมเฉลิมพระเกียรติ	ตำบลหูล่อง อำเภอปากพ่อง จังหวัดนครศรีธรรมราช
๒	วัดนันทาราม	ตำบลปากพ่องฝั่งตะวันออก อำเภอปากพ่อง จังหวัดนครศรีธรรมราช
๓	คอนโตนกนางแอ่น	ตำบลปากพ่องฝั่งตะวันออก อำเภอปากพ่อง จังหวัดนครศรีธรรมราช
๔	ตลาด 100 ปี เมืองปากพ่อง	ตำบลปากพ่องฝั่งตะวันออก อำเภอปากพ่อง จังหวัดนครศรีธรรมราช
๕	ตลาดย้อนยุคปากพ่อง	ถนนวารีสวัสดิ์ ต.ปากพ่องฝั่งตะวันออก อำเภอปากพ่อง จังหวัดนครศรีธรรมราช
๖	ประตुरะบายน้ำอุทกวิทยาประสิทธิ์	ตำบลหูล่อง อำเภอปากพ่อง จังหวัดนครศรีธรรมราช
๗	ชายทะเลปากพ่องและแหลมตะลุมพุก	ตำบลแหลมตะลุมพุก อำเภอปากพ่อง จังหวัดนครศรีธรรมราช
๘	ชุมชนบ้านเกาะไชย	ตำบลปากพ่องฝั่งตะวันออก อำเภอปากพ่อง จังหวัดนครศรีธรรมราช
๙	บ้านรังนก	ตำบลปากพ่องฝั่งตะวันตก อำเภอปากพ่อง จังหวัดนครศรีธรรมราช
๑๐	ล่องเรือชมแม่น้ำปากพ่อง	ตำบลปากพ่องฝั่งตะวันออก อำเภอปากพ่อง จังหวัดนครศรีธรรมราช
๑๑	จุดชมวิวเส้นทางสายกัณฑ์ลุมปากพ่อง	ตำบลบางพระ อำเภอปากพ่อง จังหวัดนครศรีธรรมราช
อำเภอเชียรใหญ่		
๑	วัดแม่เจ้าอยู่หัว	ตำบลแม่เจ้าอยู่หัว อำเภอเชียรใหญ่ จังหวัดนครศรีธรรมราช
๒	ศาลหลวงตันไทร	ตำบลการะเกด อำเภอเชียรใหญ่ จังหวัดนครศรีธรรมราช
๓	ตลาดริมน้ำเชียรใหญ่	เทศบาลตำบลเชียรใหญ่ อำเภอเชียรใหญ่
๔	บ้านไร่ชายเขา ฟาร์มสเตย์	ตำบลเขาพระบาท อำเภอเชียรใหญ่ จังหวัดนครศรีธรรมราช
อำเภอชะอวด		
๑	วัดเขาพระทอง	ตำบลเขาพระทอง อำเภอชะอวด จังหวัดนครศรีธรรมราช
๒	น้ำตกหนานสวรรค	ตำบลวังอ่าง อำเภอชะอวด จังหวัดนครศรีธรรมราช
๓	ล่องแพบ้านวังหอน	ตำบลชะอวด อำเภอชะอวด จังหวัดนครศรีธรรมราช
๔	อ่างเก็บน้ำห้วยน้ำใส	ตำบลวังอ่าง อำเภอชะอวด จังหวัดนครศรีธรรมราช
อำเภอหัวไทร		
๑	หาดแพรกเมือง	ตำบล เกาะเพชร อำเภอ หัวไทร จังหวัดนครศรีธรรมราช
๒	ตลาดน้ำริมครองหัวไทร	ตำบล หัวไทร อำเภอ หัวไทร จังหวัดนครศรีธรรมราช

ข้อมูล ณ วันที่ 7 พฤษภาคม 2564 สำนักงานการท่องเที่ยวและกีฬาจังหวัดนครศรีธรรมราช

2. ข้อมูลตารางแสดง สถานที่พัก จำนวนแห่ง และห้องพัก แยกรายอำเภอ

(1) สถานที่พักโรงแรมรีสอร์ท 394 แห่ง มีห้องพัก 9,612 ห้อง จำนวนสถานที่พัก ปี พ.ศ. 2564

อำเภอ	จำนวนแห่ง	จำนวนห้อง
เมืองนครศรีธรรมราช	118	4,553
ทุ่งสง	42	1,267
ปากพนัง	14	218
ท่าศาลา	29	495
ขนอม	60	1,310
ร่อนพิบูลย์	7	85
ลานสกา	21	217
นบพิตำ	2	14
พรหมคีรี	4	41
ฉวาง	3	77
สิชล	23	365
ช้างกลาง	2	19

อำเภอ	จำนวนแห่ง	จำนวนห้อง
เชียรใหญ่	3	41
ทุ่งใหญ่	8	120
หัวไทร	12	165
บางขัน	3	32
จุฬาภรณ์	9	74
เฉลิมพระเกียรติ	9	47
ชะอวด	12	206
พระพรหม	10	218
ถ้ำพรรณรา	2	29
นาบอน	1	19
รวม	394	9,612

ที่มา : ที่ทำการปกครองจังหวัดนครศรีธรรมราช ณ เดือนพฤษภาคม 2564

(2) สถานที่พักที่ไม่เป็นโรงแรม (โฮมสเตย์) 58 แห่ง มีห้องพัก 178 ห้อง จำนวนสถานที่พัก ปี พ.ศ. 2563

อำเภอ	จำนวนแห่ง	จำนวนห้อง
เมืองนครศรีธรรมราช	3	6
สิชล	2	6
พรหมคีรี	3	12
ลานสกา	23	75
ขนอม	17	44
พิปูน	3	11

อำเภอ	จำนวนแห่ง	จำนวนห้อง
เชียรใหญ่	2	8
ท่าศาลา	1	3
นาบอน	1	2
ร่อนพิบูลย์	3	12
รวม	48	179

ที่มา : ที่ทำการปกครองจังหวัดนครศรีธรรมราช ณ เดือนพฤษภาคม 2564

(3) สถานที่พักที่ไม่เป็นโรงแรม ที่พักนักท่องเที่ยว (Home lodge) 41 แห่ง มีห้องพัก 120 ห้อง จำนวนสถานที่พัก ปี พ.ศ. 2563

อำเภอ	จำนวนแห่ง	จำนวนห้อง
เมืองนครศรีธรรมราช	1	1
พรหมคีรี	11	32
ลานสกา	14	39
ขนอม	1	4
นบพิตำ	3	11
เชียรใหญ่	2	6

อำเภอ	จำนวนแห่ง	จำนวนห้อง
ปากพนัง	1	4
หัวไทร	2	5
ท่าศาลา	5	14
ฉวาง	1	4
รวม	41	120

ที่มา : กรมการท่องเที่ยว กระทรวงการท่องเที่ยวและกีฬา ณ เดือนพฤษภาคม 2564

(3) ข้อมูลศูนย์บริการข่าวสารนักท่องเที่ยว Information center

ศูนย์บริการข่าวสารและท่องเที่ยว (Information center) 7 แห่ง คือ

1. การท่องเที่ยวแห่งประเทศไทย สำนักงานนครศรีธรรมราช
2. สำนักงานการท่องเที่ยวและกีฬาจังหวัดนครศรีธรรมราช
3. ตำรวจท่องเที่ยว
4. สำนักงานเทศบาลนครศรีธรรมราช
5. ศาลากลางจังหวัดนครศรีธรรมราช
6. ศูนย์บริการนักท่องเที่ยวศรีรีวง
7. ศูนย์บริการและช่วยเหลือนักท่องเที่ยว อำเภอขนอม

(4) ข้อมูลอื่นๆ เช่น ร้านอาหาร บริษัทนำเที่ยว มัคคุเทศก์

1. ร้านอาหาร 173 ร้าน
2. บริษัทนำเที่ยว จำนวน 45 แห่ง
3. มัคคุเทศก์ในพื้นที่ที่ผ่านการอบรม จำนวน 238 คน

(5) ข้อมูลรายได้จำนวนนักท่องเที่ยวจังหวัดนครศรีธรรมราช

สถิติจำนวนนักท่องเที่ยว/รายได้จากการท่องเที่ยวจังหวัดนครศรีธรรมราช ปี 2560 – 2563

ปี	จำนวนนักท่องเที่ยวชาวไทย (คน)	จำนวนนักท่องเที่ยวต่างชาติ (คน)	รวมนักท่องเที่ยว	เพิ่มขึ้น/ลดลง	รายได้จากการท่องเที่ยว (บาท)	เพิ่มขึ้น/ลดลง
2560	3,622,204	82,619	3,704,823	+ 3.90	15,609.04 (ล้านบาท)	+ 7.91
2561	3,795,827	87,573	3,883,400	+ 4.82	16,785.01 (ล้านบาท)	+ 7.53
2562	3,723,472	84,781	3,808,253	- 1.94	15,996 (ล้านบาท)	- 4.70
2563	2,376,056	22,031	2,398,087	- 37.03	8,218 (ล้านบาท)	- 48.63

สถิติจำนวนนักท่องเที่ยว/รายได้จากการท่องเที่ยวจังหวัดนครศรีธรรมราช ปี 2564

เดือน	จำนวนนักท่องเที่ยวชาวไทย (คน)	จำนวนนักท่องเที่ยวต่างชาติ (คน)	รวมนักท่องเที่ยวทั้งหมด	เพิ่มขึ้น/ลดลง	รายได้จากการท่องเที่ยว	เพิ่มขึ้น/ลดลง
ม.ค.	128,776	๐	128,776	- 63.55	๔๙๙.๐ (ล้านบาท)	-57.79
ก.พ.	166,095	๐	166,085	- 26.67	๖๘๓.๒ (ล้านบาท)	-15.30
มี. ค.	190,988	๐	133,022	+ 43.58	๘๑๓.๘ (ล้านบาท)	+80.19

ที่มา : กระทรวงการท่องเที่ยวและกีฬา

(6) ข้อมูลตามรอยกินรีของจังหวัดนครศรีธรรมราช

รางวัลกินรี ตั้งแต่ปี ๒๕๓๙ - ๒๕๖๒ รวม ๒๓ รางวัล

ผู้ได้รับรางวัล	รางวัลดีเด่น	ประเภทรายการนำเที่ยว	ปี
1. บ้านหนังตะลุงสุชาติ ทรัพย์สิน	รางวัลดีเด่น	แหล่งท่องเที่ยววัฒนธรรมและโบราณสถาน	2539
2. อุทยานแห่งชาติเขาหลวง จังหวัดนครศรีธรรมราช	รางวัลยอดเยี่ยม	ประเภทแหล่งท่องเที่ยวทางธรรมชาติ	2541
3. บ้านคีรีวง	รางวัลยอดเยี่ยม	ประเภทเมืองและชุมชน	2541
4. ศูนย์ส่งเสริมท่องเที่ยวเกษตรข้างกลาง จังหวัดนครศรีธรรมราช	รางวัลยอดเยี่ยม	ประเภทแหล่งท่องเที่ยววัฒนธรรมการเรียนรู้	2545
5. พิพิธภัณฑ์เมืองนครศรีธรรมราช	รางวัลดีเด่น	ประเภทองค์กรสนับสนุนและส่งเสริมการท่องเที่ยว	2551
6. บริษัททาร์ซาน แอดเวนเจอร์ จำกัด	รางวัลดีเด่น	ประเภทรายการนำเที่ยว	2551
7. กลุ่มทะเลหมอกกรุงชิง	รางวัลดีเด่น	ประเภทองค์กรสนับสนุนและส่งเสริมการท่องเที่ยว	2551
8. บริษัทน้อยทัพบิมทัวร์ คุณนริศ น้อยทัพบิม	รางวัลมัคคุเทศก์ดีเด่น	ประเภทภาษาอังกฤษทั่วไป	2551
9. บริษัทน้อยทัพบิมทัวร์ คุณนริศ น้อยทัพบิม	รางวัลมัคคุเทศก์ดีเด่น	ประเภทภาษาอังกฤษทั่วไป	2553
10. บ้านหนังตะลุงสุชาติ ทรัพย์สิน	รางวัลยอดเยี่ยม	ประเภทแหล่งท่องเที่ยววัฒนธรรมการเรียนรู้	2553
11. ศูนย์วิทยาศาสตร์เพื่อการศึกษา นครศรีธรรมราช	รางวัลดีเด่น	ประเภทแหล่งท่องเที่ยววัฒนธรรมการเรียนรู้	2553
12. คุณปกาสิต ไพจิตรสัตยา (ขนอมพิชชิง แอนด์ทัวร์) เทียวขนอม นอนขนอม ชมโลมาสีชมพู	รางวัลมัคคุเทศก์ดีเด่น	ประเภทเฉพาะพื้นที่ภาษาอังกฤษ	2553
13. เทียวขนอม นอนขนอม ชมโลมาสีชมพู (ขนอมพิชชิง แอนด์ทัวร์)	รางวัลดีเด่น	ประเภทรายการนำเที่ยวนักท่องเที่ยวต่างประเทศ	2553
14. อุทยานแห่งชาติน้ำตกโยง	รางวัลดีเด่น	ประเภทแหล่งท่องเที่ยวทางธรรมชาติ	2553
15. เทียวขนอม นอนขนอม ชมโลมาสีชมพู (ขนอมพิชชิง แอนด์ทัวร์)	รางวัลดีเด่น	ประเภทรายการนำเที่ยวนักท่องเที่ยวในประเทศ	2556
16. บริษัทน้อยทัพบิมทัวร์	รางวัลดีเด่น	ประเภทรายการนำเที่ยว	2556
17. ศูนย์วิทยาศาสตร์เพื่อการศึกษา นครศรีธรรมราช	รางวัลดีเด่น	ประเภทแหล่งท่องเที่ยววัฒนธรรมการเรียนรู้	2556
18. คุณปกาสิต ไพจิตรสัตยา (ขนอมพิชชิง แอนด์ทัวร์) เทียวขนอม นอนขนอม ชมโลมาสีชมพู	รางวัลมัคคุเทศก์ดีเด่น	ประเภทเฉพาะพื้นที่ภาษาอังกฤษ	2558

ผู้ได้รับรางวัล	รางวัลดีเด่น	ประเภทรายการนำเที่ยว	ปี
19. เทียวขอนแก่น นอนขอนแก่น ชมโลมา สีชมพู (ขอนแก่นพิซซิ่ง แอนด์ทัวร์)	รางวัลดีเด่น	ประเภทรายการนำเที่ยว นักท่องเที่ยวในประเทศ	2558
20. ศูนย์วิทยาศาสตร์เพื่อการศึกษา นครศรีธรรมราช	รางวัลดีเด่น	ประเภทแหล่งท่องเที่ยววัฒนธรรม เพื่อการเรียนรู้	2558
21. ศูนย์วิทยาศาสตร์เพื่อการศึกษา นครศรีธรรมราช	รางวัลดีเด่น	ประเภทแหล่งท่องเที่ยววัฒนธรรม เพื่อการเรียนรู้	2560
22. Khanom Tour Thailand “Conserving Dolphins, Conserving Khanom Environment Long trail Boat”	รางวัลดีเด่น	ประเภทรายการนำเที่ยวสำหรับ นักท่องเที่ยวต่างประเทศ	2560
23. วิสาหกิจชุมชนอนุรักษ์ป่าชายเลนบ้าน แหลมโอมสเตย์ (หน้าทับ)	รางวัลดีเด่น	สาขาแหล่งท่องเที่ยวชุมชน	2562

การศึกษา

ที่	หน่วยงานทางการศึกษา	จำนวน					
		โรงเรียน (แห่ง)	ผู้บริหาร (คน)	รอง ผู้บริหาร (คน)	นักเรียน (คน)	ห้องเรียน (คน)	ครู (คน)
1	สพป.นครศรีธรรมราช เขต 1	110	103	17	19,415	1,150	1,047
2	สพป.นครศรีธรรมราช เขต 2	202	202	29	35,541	1,995	1,900
3	สพป.นครศรีธรรมราช เขต 3	230	206	6	28,161	2,087	1,669
4	สพป.นครศรีธรรมราช เขต 4	133	133	23	23,751	1,353	1,286
5	สพม. นครศรีธรรมราช	71	71	79	52,254	1,689	1,039
6	สังกัดเอกชน	139	137	2	39,286	3,006	3,920
7	สังกัดสนง.ส่งเสริมนอกระบบ และตามอัธยาศัย นศ.	23	24	1	14,712	2,748	264
8	สนง.ส่งเสริมการปกครอง ท้องถิ่นจังหวัด นครศรีธรรมราช	430	430	41	42,144	2,022	2,162
9	สังกัดอาชีวศึกษา (รัฐบาล/ เอกชน)	25	25	60	11,929	399	731
10	สังกัดอุดมศึกษา	10	-	-	22,967	29	739
11	สังกัดกระทรวงวัฒนธรรม (สถาบันบัณฑิตพัฒนศิลป์)	2	-	-	670	-	34
รวมทุกสังกัด		1,375	1,331	258	290,830	16,478	14,790

คะแนนเฉลี่ยผลการสอบทางการศึกษาระดับชาติขั้นพื้นฐาน (O - Net)
ระดับชั้นมัธยมศึกษาปีที่ 3 ปีการศึกษา 2560 – 2563

ระดับชั้นมัธยมศึกษาปีที่ 3									
วิชา	ระดับ	ปีการศึกษา 2560		ปีการศึกษา 2561		ปีการศึกษา 2562		ปีการศึกษา 2563	
		ประเทศ	จังหวัด	ประเทศ	จังหวัด	ประเทศ	จังหวัด	ประเทศ	จังหวัด
ภาษาไทย		48.29	52.61	54.42	59.78	55.14	56.78	54.29	58.70
คณิตศาสตร์		26.30	29.71	30.04	33.22	26.73	27.53	25.46	27.92
วิทยาศาสตร์		32.28	34.37	36.10	38.98	30.07	30.32	30.07	31.25
ภาษาอังกฤษ		30.45	30.55	29.45	29.27	33.25	32.11	33.25	35.11

ที่มา : สำนักงานศึกษาธิการจังหวัดนครศรีธรรมราช

คะแนนเฉลี่ยผลการสอบทางการศึกษาระดับชาติขั้นพื้นฐาน (O - Net) ระดับชั้นมัธยมศึกษาปีที่ 6 ปี
การศึกษา 2560 – 2563

ระดับชั้นมัธยมศึกษาปีที่ 6									
วิชา	ระดับ	ปีการศึกษา 2560		ปีการศึกษา 2561		ปีการศึกษา 2562		ปีการศึกษา 2563	
		ประเทศ	จังหวัด	ประเทศ	จังหวัด	ประเทศ	จังหวัด	ประเทศ	จังหวัด
ภาษาไทย		49.25	52.67	47.31	51.22	42.21	44.04	44.36	46.87
คณิตศาสตร์		24.53	25.64	30.72	32.00	25.41	26.81	26.04	26.81
วิทยาศาสตร์		29.37	30.01	30.51	31.30	29.20	29.29	32.68	32.82
ภาษาอังกฤษ		28.31	27.21	21.41	30.74	29.20	27.67	35.93	36.65

ที่มา : สำนักงานศึกษาธิการจังหวัดนครศรีธรรมราช

สถานการณ์โรคจากการเฝ้าระวังทางระบาดวิทยา จังหวัดนครศรีธรรมราช

ตาราง แสดงจำนวนและอัตราป่วยด้วยโรคจากการเฝ้าระวังทางระบาดวิทยา 10 ลำดับแรก

จังหวัดนครศรีธรรมราช วันที่ 1 มกราคม – 31 ธันวาคม 2563

โรค	ป่วย		ตาย	
	จำนวน	อัตรา/แสน	จำนวน	อัตราป่วยตาย (%)
อุจจาระร่วงเฉียบพลัน	35,475	993.59	0	0.00
ไข้	30,099	648.42	0	0.00
ปอดอักเสบ	3,060	196.47	0	0.00
มือ เท้า ปาก	3,699	105.88	0	0.00
ไข้หวัดใหญ่ทุกชนิด	3,594	102.34	0	0.00
ตาแดง	3,527	98.04	0	0.00
อาหารเป็นพิษ	975	62.60	0	0.00
ไข้เลือดออกทุกชนิด	906	58.17	0	0.00
ไข้มึน	705	45.27	0	0.00
โรคติดต่อทางเพศสัมพันธ์ทุกชนิด	475	30.50	0	0.00

ที่มา : งานระบาดวิทยา สำนักงานสาธารณสุขจังหวัดนครศรีธรรมราช

สถานการณ์โรคจากการเฝ้าระวังทางระบาดวิทยา จังหวัดนครศรีธรรมราช ปี 2563

(1 มกราคม – 31 ธันวาคม 2563)

การจัดลำดับอัตราป่วย จังหวัดนครศรีธรรมราช อัตราป่วย 10 ลำดับแรก

โรคจากการเฝ้าระวังทางระบาดวิทยา อัตราป่วยใน 10 ลำดับแรกของปี 2563 คือ อุจจาระร่วง เย็บแผล ไข้ไม่ทราบสาเหตุ ปอดอักเสบ มือ เท้า ปาก ไข้หวัดใหญ่ทุกชนิด ตาแดง อาหารเป็นพิษ ไข้เลือดออก ไข้สวกและโรคติดต่อทางเพศสัมพันธ์ มีอัตราป่วยต่อประชากรแสนคน 993.59, 648.42, 196.47, 105.88, 102.34, 98.04, 62.60, 58.17, 45.27 และ 30.50 ตามลำดับ

การวิเคราะห์สถานการณ์ปัญหาสุขภาพเสพติด ด้านการบำบัดรักษาสำนักงานสาธารณสุขจังหวัดนครศรีธรรมราช สถานการณ์

การแพร่ระบาดของยาเสพติด ในพื้นที่จังหวัดนครศรีธรรมราช พบว่าสถานการณ์ยาเสพติดที่ยังคง ความรุนแรง ตัวยาเสพติดที่ยังคงมีอันตราย คือ ยาบ้า ไอซ์ และกัญชา การแพร่ระบาดของยาเสพติดในเด็ก และเยาวชนทั้งในและนอกสถานศึกษาพบว่าข้อมูลการไปยุ่งเกี่ยวกับยาเสพติด มีสถานการณ์แนวโน้มดีขึ้น เนื่องจากทางหน่วยงานต้นสังกัดได้มีการประสาน กำชับ ให้สถานศึกษาดูแลนักเรียนอย่างต่อเนื่องสำหรับ นักเรียนที่ไปยุ่งเกี่ยวกับยาเสพติดมีการดูแลอย่างใกล้ชิด สำหรับด้านการบำบัดรักษา พบว่าผู้ป่วยยาเสพติด ที่เข้ายามามากที่สุด และแนวโน้มเป็นผู้ป่วยที่มีอาการทางจิต โดยเฉพาะในกลุ่มผู้ป่วยบังคับบำบัด แบบไม่ควบคุมตัวที่กรมคุมประพฤติส่งให้โรงพยาบาลบำบัด ค่อนข้างไม่ได้ผล ส่วนหนึ่งมาจากเกินศักยภาพการ บำบัดแบบผู้ป่วยนอกของโรงพยาบาลในพื้นที่ แต่ต้องบำบัดเนื่องจากสถานบำบัดแบบผู้ป่วยในมีข้อจำกัดเรื่อง ความไม่เพียงพอของเตียงผู้ป่วย

การบำบัดในรูปแบบศูนย์ปรับเปลี่ยนพฤติกรรมจังหวัดนครศรีธรรมราชปิดการบำบัด เนื่องจากสถานการณ์แพร่ระบาดของโรคติดเชื้อไวรัสโคโรนา 2019 (COVID-19)

ปัจจัยสำคัญในการขับเคลื่อน

สำนักงานสาธารณสุขจังหวัดได้ดูแลระบบการบำบัดรักษาผู้ป่วยยาเสพติด โดยสถานพยาบาลทุกแห่งในจังหวัด นครศรีธรรมราช และโรงพยาบาลท่าศาลา มีการบำบัดทั้งแบบผู้ป่วยนอก และผู้ป่วยในโดยรับผิดชอบหลักในพื้นที่ อำเภوتاศาลา โดยสำนักงานสาธารณสุขจังหวัดดำเนินการจัดสรรงบประมาณ ให้แต่ละสถานบริการ ดำเนินการตามหลักเกณฑ์ของกระทรวง นอกจากนี้ได้มีการดำเนินการบูรณาการร่วม ประสานการดำเนินงาน กับศูนย์อำนวยการป้องกันและปราบปรามยาเสพติด จังหวัดนครศรีธรรมราช ในการสนับสนุน ควบคุม ดูแล และติดตาม การดำเนินด้านยาเสพติด TO BE NUMBER ONE งานจิตอาสากรมพินิจ กรมประพฤติ เรือนจำ ทักษสถานวัยหนุ่ม และสถานฟื้นฟูสมรรถภาพ มูลนิธิพระครูประดิษฐ์วรการ ศูนย์ลดอันตรายจากยาเสพติดจังหวัดนครศรีธรรมราช

สำหรับปีงบประมาณ 2564 จังหวัดนครศรีธรรมราช ได้รับเป้าหมายในการแก้ปัญหาผู้เสพผู้ติดยาเสพติด ระบบสมัครใจในโรงพยาบาล จำนวน 653 คน สมัครใจในรูปแบบศูนย์ปรับเปลี่ยนพฤติกรรม จำนวน 1,000 คน บังคับบำบัดแบบไม่ควบคุมตัวที่ส่งเข้ารับการบำบัดแบบผู้ป่วยนอกของโรงพยาบาล จำนวน 82 5 คน การลดอันตรายจากยาเสพติด จำนวน 1804 คน และโรงพยาบาลชุมชนต้องจัดทำมาตรฐานสถานพยาบาลยาเสพ ติด (HA ยาเสพติด) จำนวน 13 แห่ง

ผลการดำเนินงาน โครงการหลักประกันสุขภาพถ้วนหน้า

มีการขึ้นทะเบียนหน่วยบริการคู่สัญญา ทั้งหมด 29 เครือข่าย

การขึ้นทะเบียนและการออกบัตร จังหวัดนครศรีธรรมราช ได้ดำเนินการออกบัตรประกันสุขภาพถ้วนหน้า

ให้แก่ประชาชนผู้มีสิทธิ ๓1 พฤษภาคม 2564 คิดเป็นความครอบคลุมร้อยละ 99.96 ของประชากรทั้งหมด
ประชากรรวมทุกสิทธิ จำนวน 1,620,431 คน
สิทธิประกันสุขภาพถ้วนหน้า จำนวน 1,225,375 คน
สิทธิประกันสังคม จำนวน 200,498 คน
สิทธิข้าราชการ/สิทธิรัฐวิสาหกิจ จำนวน 141,086 คน
สิทธิอื่นๆ จำนวน 53,472 คน

สถานการณ์โรคติดเชื้อไวรัสโคโรนา 2019 (Covid-19) จังหวัดนครศรีธรรมราช

การระบาดระลอกแรก พบผู้ป่วยยืนยันติดเชื้อ Covid-19 จำนวน 12 ราย คิดเป็นอัตราป่วย 0.77 ต่อประชากรแสนคน เสียชีวิต 1 ราย อัตราป่วยตาย ร้อยละ 8.33 ผู้ติดเชื้อรายแรกวันที่ 3 มีนาคม 2563 อำเภอท่าศาลา เพศชาย นักศึกษาเดินทางกลับจากประเทศอิหร่าน ในขณะที่เป็นพื้นที่เขตติดโรคติดต่ออันตราย รายสุดท้ายในระลอกแรกวันที่ 12 เมษายน 2563 พื้นที่ที่พบผู้ติดเชื้อคือ อำเภอท่าศาลา อำเภอเมือง อำเภอชะอวด อำเภอหัวไทร และอำเภอบางขัน มีการระบาดเป็นกลุ่มก้อน 2 เหตุการณ์ คือ อำเภอชะอวด (3 ราย) และอำเภอบางขัน (6 ราย) เป็นผู้สัมผัสใกล้ชิดในครอบครัว ปัจจัยเสี่ยงของการระบาดในระลอกแรกแบ่งเป็น 3 กลุ่มคือ กลุ่มเดินทางกลับจากพื้นที่เขตติดโรค กลุ่มเดินทางไปที่มีการระบาดจากสนามมวย กรุงเทพมหานครและกลุ่มที่เดินทางไปในที่ชุมชนตลาดที่มีคนจำนวนมาก ประเภทผู้ป่วยในจำนวน 12 ราย เป็น Mild case 9 รายและ Pneumonia case 3 ราย มีผู้เสียชีวิตวันที่ 11 เมษายน 2563 ณ โรงพยาบาลมหาราชนครศรีธรรมราช ที่อยู่ขณะป่วย อำเภอบางขัน เพศชาย อายุ 74 ปี มีโรคประจำตัวเบาหวาน

การระบาดระลอกใหม่ ข้อมูล ณ วันที่ 1 มีนาคม 2564 พบผู้ป่วยยืนยันติดเชื้อไวรัสโคโรนา 2019 จำนวน 4 ราย คิดเป็นอัตราป่วย 0.26 ต่อประชากรแสนคน ไม่มีผู้เสียชีวิต ผู้ติดเชื้อรายแรกในระลอกนี้ ตรวจยืนยันพบเชื้อวันที่ 22 ธันวาคม 2563 อำเภอท่าศาลา เพศหญิง อายุ 42 ปี อาชีพค้าขายเครื่องแกงที่ตลาด จังหวัดสมุทรสาคร ผู้ติดเชื้อทั้ง 4 รายมีประวัติเชื่อมโยงกับการระบาดเป็นกลุ่มก้อนของจังหวัดสมุทรสาคร โดยรายที่ 2 ขับรถส่งสินค้าไปจังหวัดสมุทรสาคร ส่วนรายที่ 3 และ 4 เป็นผู้สัมผัสใกล้ชิดของผู้ป่วยยืนยันรายอื่นที่มีประวัติเดินทางไปจังหวัดสมุทรสาครเช่นกัน รายที่ 4 ล่าสุดตรวจยืนยันพบเชื้อวันที่ 8 มกราคม 2564 ไม่พบผู้ป่วยเพิ่มเติม สามารถควบคุมสถานการณ์โรคให้สงบได้ภายใน 28 วัน

สถานการณ์โรคติดเชื้อไวรัสโคโรนา 2019 (Covid-19) จังหวัดนครศรีธรรมราช จากระบบเฝ้าระวังทางระบาดวิทยา ข้อมูล ณ วันที่ 1 มีนาคม 2564 พบผู้ป่วยเข้าในเกณฑ์สอบสวนโรค 4, 802 ราย เก็บตัวอย่างส่งตรวจทางห้องปฏิบัติการ ตรวจพบเชื้อ 4 ราย ไม่พบเชื้อ 4,798 ราย มีการส่งตรวจทุกอำเภอ

ข้อมูลความจำเป็นพื้นฐาน (จปฐ.) ปี 2562

การจัดเก็บข้อมูลความจำเป็นพื้นฐานปี 2562 ซึ่งได้ดำเนินการสำรวจคุณภาพชีวิตคนจังหวัดนครศรีธรรมราช โดยจัดเก็บข้อมูลรอบปีที่ผ่านมา (ปี 2561) ของครัวเรือนที่อาศัยอยู่จริงในพื้นที่เกิน 6 เดือนที่มีเลขที่บ้าน และไม่มีเลขที่บ้าน ทั้งในเขตชนบท และเขตเมือง คลอบคลุม 23 อำเภอ 162 ตำบล 25 อปท. 1,802 หมู่บ้าน/ชุมชน มีประชากรทั้งหมด 323,309 ครัวเรือน จำนวน 904,493 คน แยกเป็น เพศชาย 443,174 คน คิดเป็นร้อยละ 49.00 เพศหญิง 462,130 คน คิดเป็นร้อยละ 51.00

ตัวชี้วัด คุณภาพชีวิตคนนครศรีธรรมราช

ตามตัวชี้วัด ข้อมูล จปฐ. จำนวน 5 หมวด 31 ตัวชี้วัด จากข้อมูลพบว่าประชากรในจังหวัดนครศรีธรรมราช ไม่ผ่านเกณฑ์มากที่สุด คือตัวชี้วัดที่ 23 ครัวเรือนมีการออมเงิน ตกเกณฑ์คิดเป็นร้อยละ 30.96 รองลงมาคือ ตัวชี้วัดที่ 6 คนอายุ 35 ปีขึ้นไป ได้รับการตรวจสุขภาพประจำปี ตกเกณฑ์ร้อยละ 11.69 ตัวชี้วัดที่ 25 คนในครัวเรือนไม่สูบบุหรี่

ตกเกณฑ์ร้อยละ 10.68 ตัวชี้วัดที่ 16 เด็กอายุ 6-14 ปี ได้รับการศึกษาภาคบังคับ 9 ปี ตกเกณฑ์ร้อยละ 10.44 และตัวชี้วัดที่ 21 คนอายุ 60 ปี ขึ้นไปมีอาชีพและรายได้ตกเกณฑ์ร้อยละ 8.32 ตามลำดับ

ตัวชี้วัดที่ผ่านเกณฑ์มากที่สุดคือ ตัวชี้วัดที่ 3 เด็กแรกเกิดถึง 12 ปี ได้รับวัคซีนป้องกันโรคระบาด ตาม ตารางสร้างเสริมภูมิคุ้มกันโรค ตกเกณฑ์ร้อยละ 0.03 รองลงมาคือ ตัวชี้วัดที่ 29 ผู้ป่วยโรคเรื้อรังได้รับการดูแลจาก ครอบครัว ชุมชน ภาครัฐ และภาคเอกชน ตกเกณฑ์ร้อยละ 0.06 ตัวชี้วัดที่ 27 ผู้สูงอายุได้รับการดูแลจาก ครอบครัว ชุมชน ภาครัฐและเอกชน ตกเกณฑ์ร้อยละ 0.06 ตัวชี้วัดที่ 1 เด็กแรกเกิดมีน้ำหนัก 2,500 กรัม ขึ้นไป เกณฑ์ร้อยละ 0.10 และตัวชี้วัดที่ 14 ครรภ์เรื้อรังมีความปลอดภัยในชีวิตและทรัพย์สิน ตกเกณฑ์ร้อยละ 0.12 ตามลำดับ

รายได้-รายจ่ายเฉลี่ย

จากข้อมูล จปฐ. ปี 2561 พบว่า รายได้เฉลี่ยของคนจังหวัดนครศรีธรรมราช จำนวน 321,562 ครรภ์เรื้อรัง ประชากร 906,934 คน มีรายได้เฉลี่ย 68,479.83 บาท/คน/ปี และมีรายจ่ายเฉลี่ย 47,268.84 บาท/คน/ปี

ตารางที่ แสดงรายได้และรายจ่ายเฉลี่ย ปี 2562

ที่	อำเภอ	รายได้เฉลี่ย (บาท/คน/ปี)	รายจ่ายเฉลี่ย(บาท/คน/ปี)
1	เมืองนครศรีธรรมราช	176,390.34	121,935.27
2	พรหมคีรี	230,469.42	154,229.56
3	ลานสกา	187,709.78	132,816.53
4	ฉวาง	206,703.97	138,975.95
5	พิปูน	155,009.24	109,600.26
6	เชียรใหญ่	179,744.38	124,795.26
7	ชะอวด	177,895.07	113,820.38
8	ท่าศาลา	206,285.90	141,215.99
9	ทุ่งสง	209,956.87	134,407.19
10	นาบอน	187,089.73	122,890.13
11	ทุ่งใหญ่	192,609.69	129,715.27
12	ปากพนัง	185,910.15	130,753.33
13	ร่อนพิบูลย์	197,246.51	149,791.34
14	สิชล	228,539.20	151,048.05
15	ขนอม	177,281.36	128,935.65
16	หัวไทร	176,569.49	115,074.93
17	บางขัน	180,233.41	128,294.27
18	ถ้าพรธรรมา	168,688.22	122,065.21
19	จุฬาภรณ์	229,898.15	116,502.37
20	พระพรหม	206,154.84	131,388.22
21	นบพิตำ	192,558.20	131,102.70
22	ช้างกลาง	172,746.50	124,889.94
23	เฉลิมพระเกียรติ	166,391.19	128,038.61
เฉลี่ยรวม		192,909.85	130,512.95

จากข้อมูล พบว่า อำเภอที่มีรายได้เฉลี่ยต่อคนต่อปีสูงที่สุด 5 ลำดับ คือ อำเภอจุฬารัตน์ จำนวน 81,226.52 บาท/คน/ปี อำเภอฉวาง จำนวน 80,256.96 บาท/คน/ปี อำเภอทุ่งสง จำนวน 76,048.01 บาท/คน/ปี อำเภอเมืองนครศรีธรรมราช จำนวน 73,840.88 บาท/คน/ปี และอำเภอสิชล จำนวน 73,357.80 บาท/คน/ปี ตามลำดับ

เปรียบเทียบข้อมูล จปฐ. ปี 2560 กับปี 2561 พบว่า ประชากรจังหวัดนครศรีธรรมราช มีรายได้เฉลี่ยลดลง คิดเป็นร้อยละ 3.67 (ปี 2560 ประชากรมีรายได้เฉลี่ย 71,082.78 บาท/คน/ปี) สำหรับตัวชี้วัดข้อ 22 รายได้เฉลี่ยของคนในครัวเรือนต่อปี พบว่ามีครัวเรือนที่มีรายได้ต่ำกว่า 38,000 บาท/คน/ปี จำนวน 3,635 ครัวเรือน คิดเป็นร้อยละ 1.13 ของครัวเรือนทั้งหมด อำเภอที่มีครัวเรือนมีรายได้ต่ำกว่า 38,000 บาทมากที่สุด คือ อำเภอเมืองนครศรีธรรมราช จำนวน 2,058 ครัวเรือน รองลงมาคือ อำเภอปากพนัง จำนวน 1,081 ครัวเรือน อำเภอร่อนพิบูลย์ จำนวน 866 ครัวเรือน อำเภอท่าศาลา จำนวน 266 ครัวเรือน และอำเภอชะอวด 188 ครัวเรือน ตามลำดับ

ระดับความสุข

จากข้อมูลพบว่าคนจังหวัดนครศรีธรรมราช มีระดับความสุขเฉลี่ยของคนในครัวเรือน สูงสุดที่ 10 คะแนน อยู่ที่ 8.21 โดยอำเภอที่มีระดับ ความสุขเฉลี่ย มากที่สุด 5 ลำดับแรก คือ อำเภอจุฬารัตน์ ระดับความสุข 8.85 อำเภอพรหมคีรี ระดับความสุขเฉลี่ย 8.53 อำเภอเฉลิมพระเกียรติ ความสุขเฉลี่ยต่ำสุดคือ อำเภอขนอม 7.80 รองลงมาคือ อำเภอทุ่งใหญ่ 7.82 และอำเภอนาบอน 7.83 ตามลำดับ

หนึ่งตำบลหนึ่งผลิตภัณฑ์

จังหวัดนครศรีธรรมราช มีผลิตภัณฑ์ที่ผ่านการคัดสรร OTOP ปี 2562 ระดับ 1 – 5 ดาว จำนวนรวม 248 ผลิตภัณฑ์ รายได้จากการจำหน่ายผลิตภัณฑ์หนึ่งตำบลหนึ่งผลิตภัณฑ์ ประจำปีงบประมาณ 256 3 เป็นจำนวนเงิน 3,227,778,338 บาท

ผลผลิต OTOP ผลการคัดสรรจำนวนผลิตภัณฑ์ 1 – 5 ดาว จำนวน 248 ผลิตภัณฑ์

ประเภท/ระดับดาว	ระดับ 1 ดาว	ระดับ 2 ดาว	ระดับ 3 ดาว	ระดับ 4 ดาว	ระดับ 5 ดาว
ประเภทอาหาร	3	0	9	31	21
ประเภทเครื่องดื่ม	0	0	1	3	4
ประเภทเสื้อผ้า	0	4	13	17	29
ประเภทของใช้	1	8	28	33	16
ประเภทสมุนไพร	0	1	3	12	11
รวม	4	13	54	96	81

สถานที่จำหน่ายสินค้าพื้นเมือง OTOP และของที่ระลึก

- 1) ห้างเซนทรัล พลาซ่า (ชั้น 3) จังหวัดนครศรีธรรมราช
- 2) โชนเขา ตั้งอยู่ที่อำเภอลานสกา
- 3) โชนป่า ตั้งอยู่ที่อำเภอพระพรหม
- 4) โชนนา ตั้งอยู่ที่อำเภอปากพนัง
- 5) โชนเล ตั้งอยู่ที่อำเภอสิชล
- 6) ระบบออนไลน์
- 7) งาน Event จากส่วนกลาง

3.1.2 ข้อมูลเชิงเปรียบเทียบ

การวิเคราะห์สถานการณ์ และศักยภาพ

1. รายงานประมาณการเศรษฐกิจจังหวัดนครศรีธรรมราชปี 2564

“เศรษฐกิจจังหวัดนครศรีธรรมราช คาดว่าจะหดตัวจากการแพร่ระบาดของโรคติดเชื้อไวรัส โควิด 2019

1.1 ด้านการขยายตัวทางเศรษฐกิจ ในปี 2564

เศรษฐกิจจังหวัดนครศรีธรรมราช ปี 2564 ในเดือน มิถุนายน 2564 ได้รับผลกระทบจากการแพร่ระบาดระลอก 3 (เมษายน 2564) ของโรค Covid-19 โดยรวมมีทิศทางลดลงจากเดือนเดียวกันปีก่อน ส่งผลให้กิจกรรมทางเศรษฐกิจหดตัวโดยมีแรงกดดันจากด้านอุปทานและด้านอุปสงค์ที่หดตัวภายใต้สมมติฐาน ดังนี้

ด้านอุปทาน (การผลิต) ภาพรวมหดตัวเมื่อเทียบกับเดือนเดียวกันของปีก่อน สะท้อนได้จากภาคดัชนีผลผลิตภาคการบริการ หดตัวร้อยละ -27.3 เมื่อเทียบกับเดือนเดียวกันของปีก่อน เนื่องจากมีมาตรการปิดเมืองจากสถานการณ์การแพร่ระบาดของโรค Covid-19 ระลอก 3 (เมษายน 2564) และยังคงระบอบต่อเนื่องประกอบกับมาตรการควบคุมการแพร่ระบาดของจังหวัดมีความเข้มงวดมากขึ้น หลังพบจำนวนผู้ติดเชื้อ Covid-19 เพิ่มขึ้นเป็นจำนวนมากในหลายพื้นที่ ซึ่งมีผลกระทบต่อกิจกรรมการท่องเที่ยว สะท้อนจากจำนวนผู้โดยสารผ่านสนามบิน และจำนวนเที่ยวบิน หดตัวร้อยละ -42.5 และ -34.8 ตามลำดับ ขณะที่ภาคการเกษตรขยายตัว โดยดัชนีผลผลิตภาคเกษตรกรรม ขยายตัวอยู่ที่ร้อยละ 410.3 เมื่อเทียบกับเดือนเดียวกันของปีก่อน เป็นผลจากปริมาณผลผลิตยางพารา ปริมาณผลผลิตกุ้งขาว และปริมาณผลผลิตสุกร ขยายตัวที่ร้อยละ 1,620.8 ,93.9 และ 1.2 ตามลำดับ เนื่องจากเกษตรกรชาวสวนยางพาราสามารถกรีดยางได้มากขึ้นจากการเข้าสู่เดือนแรก ของฤดูกาลเปิดกรีดยาง รวมถึงฐานต่ำในปีก่อนที่มีการเปิดกรีดยางจากสภาพอากาศแล้ง ส่งผลให้ดัชนีราคาผลผลิตภาคเกษตรกรรมขยายตัวร้อยละ 34.9 เมื่อเทียบกับเดือนเดียวกันของปีก่อน ตามราคาขายพาราที่ขยายตัวอย่างต่อเนื่องอยู่ที่ร้อยละ 43.1 ตามกลไกตลาดและความต้องการใช้ยางพาราของผู้ประกอบการภายในประเทศที่มีแนวโน้มเพิ่มขึ้น สำหรับปริมาณผลผลิตกุ้งขาว ขยายตัวตามการลงลูกกุ้งเพิ่มขึ้นและสภาพอากาศที่ดีขึ้นทำให้ปัญหาผลผลิตเสียหายจากอุณหภูมิที่แปรปรวนลดลง ส่วนราคาสุกรขยายตัวร้อยละ 7.1 ขณะที่ราคากุ้งขาว ลดลงร้อยละ -8.8 ดัชนีผลผลิตภาคอุตสาหกรรม ขยายตัวร้อยละ 0.4 เมื่อเทียบกับเดือนเดียวกันของปีก่อน สะท้อนจากจำนวนทุนจดทะเบียนของอุตสาหกรรม (สะสม) ขยายตัว ร้อยละ 1.9 และจำนวนโรงงานในภาคอุตสาหกรรม (สะสม) หดตัวร้อยละ 0.1 สำหรับการขายส่งการขายปลีกขยายตัวอย่างต่อเนื่องอยู่ที่ร้อยละ 4.4เมื่อเทียบกับเดือนเดียวกันของปีก่อน

ด้านอุปสงค์ (การใช้จ่าย) หดตัวร้อยละ -5.8 สะท้อนจากดัชนีภาคการบริโภคภาคเอกชน หดตัวร้อยละ 5.9 เมื่อเทียบกับเดือนเดียวกันของปีก่อน ตัดผลของฐานต่ำในช่วง เม.ย.-พ.ค.2563 ที่มีมาตรการปิดเมืองจากสถานการณ์ โรค Covid-19 ระลอก 3 ส่งผลให้กิจกรรมทางเศรษฐกิจชะลอตัว แม้มีมาตรการภาครัฐช่วยสนับสนุนกำลังซื้อได้บางส่วนสะท้อนจากการจัดเก็บภาษีมูลค่าเพิ่ม ลดลงร้อยละ -51.0 จาก 30 เนื่องจากฐานสูงของภาษีจากกิจการผลิตภัณฑ์คอนกรีตที่ใช้ในการก่อสร้าง กิจการขายยานยนต์ใหม่ชนิดรถยนต์นั่ง และกิจการรับเหมาก่อสร้าง จากปีก่อนซึ่งมีการยื่นแบบของเดือนภาษี มี.ค.-พ.ค. 2563 ในคราวเดียวกัน ตามมาตรการการขยายเวลาการยื่นแบบ ทำให้มีภาษีชำระต่ำกว่าปีก่อน สำหรับจำนวนรถยนต์นั่งจดทะเบียนใหม่ ขยายตัวร้อยละ 66.4 เนื่องจากผู้บริโภคมีกำลังซื้อเพิ่มขึ้นสะท้อนจากดัชนีรายได้เกษตรกร จากปัจจัยผลผลิตยางพาราและราคาขายพาราที่เพิ่มขึ้น และจากมาตรการลดค่าใช้จ่ายด้านสาธารณูปโภค และมาตรการกระตุ้น การบริโภคภายในประเทศ เพื่อบรรเทาภาระค่าครองชีพเพิ่มกำลังซื้อผ่านโครงการเราชนะ และโครงการเพิ่มวงเงินให้ผู้มีบัตรสวัสดิการแห่งรัฐ รวมถึงการลดค่าไฟฟ้า

และค่าน้ำประปา อย่างไรก็ตามเมื่อเทียบกับเดือนก่อน เครื่องใช้ด้านอุปโภคบริโภคปรับตัวลดลง จากสถานการณ์แพร่ระบาดของโรค Covid-19 ระลอก 3 (เมษายน 2564) และยังคงระบอบอย่างต่อเนื่อง ดัชนีภาคการลงทุนภาคเอกชน ขยายตัวอยู่ที่ร้อยละ 3.5 เป็นผลจากพื้นที่อนุญาตก่อสร้างในเขตเทศบาล เพิ่มขึ้นร้อยละ 611.1จากการก่อสร้าง ที่พักอาศัยและโรงแรม ส่วนจำนวนรถยนต์เพื่อการพาณิชย์และจำนวน ลินเชื่อเพื่อการลงทุน ขยายตัวร้อยละ 24.7 และ 3.1 ตามลำดับ ขณะที่ดัชนีการใช้จ่ายภาครัฐ ขยายตัวอยู่ที่ ร้อยละ 5.7 เมื่อเทียบกับเดือนเดียวกันของปีก่อน เพิ่มขึ้นจากเดือนก่อนที่หดตัว จากรายจ่ายประจำกลับมา ขยายตัวตามการเบิกจ่ายที่เพิ่มขึ้นร้อยละ 21.4 เมื่อเทียบกับเดือนเดียวกัน ของปีก่อน ส่วนการเบิกจ่ายรายจ่าย ลงทุน ลดลงร้อยละ -21.9 สำหรับผลการเบิกจ่ายงบประมาณ เดือน มิถุนายน 2564 เบิกจ่ายแล้ว จำนวน 1,242.7 ล้านบาท หดตัวร้อยละ -2.6

ด้านเสถียรภาพเศรษฐกิจภายในจังหวัด พบว่า อัตราเงินเฟ้อทั่วไปของจังหวัดนครศรีธรรมราช เฉลี่ยอยู่ที่ร้อยละ -0.6 เมื่อเทียบกับเดือนเดียวกันปีก่อน สาเหตุจากการสูงขึ้นของหมวดอาหารเครื่องดื่มไม่มี แอลกอฮอล์ สูงขึ้นร้อยละ 0.8 จากการสูงขึ้น ของเครื่องประกอบอาหาร เนื้อสัตว์ เป็ดไก่ และสัตว์น้ำอาหาร บริโภค-นอกบ้าน สูงขึ้นร้อยละ 0.7 เครื่องดื่มไม่มีแอลกอฮอล์ สูงขึ้นร้อยละ 0.1 ขณะที่ผักและผลไม้ ไข่และ ผลิตภัณฑ์นม แป้งและผลิตภัณฑ์จากแป้งลดลง โดยมีหมวดอื่นๆ ไม่ใช่อาหารและเครื่องดื่ม หมวดยาสูบและ เครื่องดื่มแอลกอฮอล์ หมวดเคหะสถานสูงขึ้น ขณะที่หมวดการตรวจรักษาและบริการ ส่วนบุคคล หมวดเครื่องนุ่งห่มและรองเท้า และหมวดการบันเทิงการอ่านการศึกษาและศาสนา ลดลง ด้านการจ้างงาน การจ้างงานลดลงร้อยละ -21.4 ขณะที่ตำแหน่งงานว่าง ลดลงร้อยละ -50.5

3.1.2 ข้อมูลการวิเคราะห์เชิงเปรียบเทียบ

1. ด้านเศรษฐกิจ

1.1 เศรษฐกิจของจังหวัดนครศรีธรรมราชในปี 256 1 จังหวัดนครศรีธรรมราช มีมูลค่า ผลิตภัณฑ์ ณ ราคาคนที่ 98,690 ล้านบาท คิดเป็นร้อยละ 21. 59 ของผลิตภัณฑ์กลุ่มจังหวัดภาคใต้ฝั่งอ่าวไทย โดยสัดส่วนผลิตภัณฑ์ดังกล่าวมีอัตราการขยายตัวเพิ่มขึ้นร้อยละ4.39 จากปี 2560 เมื่อเปรียบเทียบในกลุ่มจังหวัด จังหวัดนครศรีธรรมราชจัดเป็นอันดับที่ 3 รองจากจังหวัดสงขลาและจังหวัดสุราษฎร์ธานี ที่มีมูลค่าผลิตภัณฑ์ 165,401 ล้านบาท และ 125,471 ล้านบาท ตามลำดับ (ตารางที่ 1)

ตารางที่ 1 : มูลค่าผลิตภัณฑ์จังหวัด/กลุ่มจังหวัด/ภาคใต้/ประเทศ ณ ราคาคนที่ ปี 2561

จังหวัด/กลุ่มจังหวัด	มูลค่า (ล้านบาท)				โครงสร้าง (ร้อยละ)				Per Capita (บาท)
	2558	2559	2560	2561	2558	2559	2560	2561	
ประเทศ	9,521,416	9,847,916	10,248,357	10,673,742	3.43	4.07	4.07	3.73	236,815
ภาคใต้	780,366	817,096	820,452	856,907	3.10	3.43	0.41	4.15	147,115
กลุ่มจังหวัดภาคใต้ฝั่งอ่าวไทย	424,566	439,163	440,710	457,036	3.26	4.71	0.44	4.44	141,154
ชุมพร	38,300	42,552	41,874	45,397	-4.23	11.10	-1.60	8.41	176,200
สุราษฎร์ธานี	114,997	118,461	123,990	125,471	4.10	3.01	4.67	1.19	182,371
นครศรีธรรมราช	89,855	92,198	94,541	98,690	-0.96	2.61	2.54	4.39	109,050
พัทลุง	18,556	20,046	19,313	20,353	0.78	8.03	-3.66	5.38	73,213
สงขลา	162,759	165,022	159,719	165,401	5.07	1.39	-3.21	3.56	151,918

ที่มา: สำนักบัญชีประชาชาติ สศช. ประมวลโดยสำนักพัฒนาเศรษฐกิจและสังคมภาคใต้

1.2 มูลค่าผลิตภัณฑ์มวลรวมปี 2562 ณ ราคาประจำปี ของจังหวัดนครศรีธรรมราชคือ 180,727 ล้านบาท คิดเป็นร้อยละ 22.86 ของกลุ่มจังหวัดภาคใต้ฝั่งอ่าวไทย ซึ่งมีมูลค่าเพิ่มขึ้น 17,286 ล้านบาท จากปี 25 61 นับเป็นอันดับที่ 3 ของกลุ่มจังหวัดรองจากจังหวัดสงขลา และจังหวัดสุราษฎร์ธานี (ตารางที่ 2)

1.3 ผลิตภัณฑ์มวลรวมจังหวัดนครศรีธรรมราชมีค่าเฉลี่ยต่อหัวอยู่ที่ 109,050 บาท ซึ่งต่ำกว่าระดับกลุ่มจังหวัดภาคใต้ฝั่งอ่าวไทยที่มีค่าเฉลี่ยอยู่ที่ 141,115 บาทต่อหัว นับเป็นลำดับที่ 4 ในกลุ่มจังหวัด รองจากจังหวัดสุราษฎร์ธานี ชุมพร และสงขลา ที่มีค่าเฉลี่ยต่อหัว 182,371 บาท, 176,200 บาท และ 151,918 บาท ตามลำดับ และต่ำกว่าระดับประเทศที่มีค่าเฉลี่ย 236,815 บาท

แนวโน้มเศรษฐกิจจังหวัดนครศรีธรรมราชปี 256 4 คาดว่าจะหดตัว เนื่องจากภาวะการณั้แพร่ระบาดของโรคติดเชื้อไวรัสโคโรนา 2019 โดยมีแรงกดดันจากด้านอุปทานและด้านอุปสงค์ที่หดตัว อาทิ ภาคบริการ อุตสาหกรรมการท่องเที่ยวของจังหวัดนครศรีธรรมราช จะพึ่งพากลุ่มกลุ่มลูกค้าจัดประชุมสัมมนา ซึ่งมีผลโดยตรงจากการงดจัดกิจกรรม จากสถานการณ์โควิด 19 นอกจากนี้ยังมีผลกระทบต่อกิจกรรมการท่องเที่ยว สะท้อนจากจำนวนผู้โดยสารผ่านสนามบิน และจำนวนเที่ยวบิน หดตัวร้อยละ - 42.5 และ -34.8 ตามลำดับ ภาคอุตสาหกรรม ดัชนีผลผลิตภาคอุตสาหกรรม ขยายตัวร้อยละ 0.4 เมื่อเทียบกับเดือนเดียวกันของปีก่อน สะท้อนจากจำนวนทุนจดทะเบียนของอุตสาหกรรม (สะสม) ขยายตัวร้อยละ 1.9 และจำนวนโรงงานในภาคอุตสาหกรรม (สะสม) หดตัวร้อยละ - 0.1 สำหรับการขายส่งการขายปลีก ขยายตัวอย่างต่อเนื่องอยู่ที่ร้อยละ 4.4เมื่อเทียบกับเดือนเดียวกันของปีก่อน ภาคการเกษตร จะมีลักษณะสวนทางเนื่องจาก เกษตรกรชาวสวนยางพาราสามารถกรีดยางได้มากขึ้นจากการเข้าสู่เดือนแรก ของฤดูกาลเปิดกรีดยาง รวมถึงฐานต่ำในปีก่อนที่มีการเปิดกรีดยางจากสภาพอากาศแล้ง

ตารางที่ 2 : โครงสร้างเศรษฐกิจของจังหวัดนครศรีธรรมราช ณ ราคาประจำปี
ตารางมูลค่าผลิตภัณฑ์กลุ่มจังหวัด

จังหวัด/กลุ่มจังหวัด	มูลค่า (ล้านบาท)				โครงสร้าง (ร้อยละ)			
	2559	2560	2561	2562	2559	2560	2561	2562
ภาคใต้	1,312,497	1,369,469	1,407,360	1,473,623	100	100	100	100
ภาคเกษตร	298,429	300,702	290,775	319,610	22.74	21.96	20.66	21.69
ภาคนอกเกษตร	1,014,068	1,068,767	1,116,585	1,154,013	77.26	78.04	79.34	78.31
กลุ่มภาคใต้ชายฝั่งอ่าวไทย	706,209	734,576	745,823	790,305	100	100	100	100
ชุมพร	82,846	86,082	91,824	116,164	11.73	11.71	12.31	14.69
สุราษฎร์ธานี	193,575	210,211	205,017	210,396	27.41	28.61	27.48	26.62
นครศรีธรรมราช	150,550	158,802	163,441	180,727	21.31	21.61	21.91	22.86
พัทลุง	36,435	36,529	35,955	37,247	5.15	4.97	4.82	4.71
สงขลา	242,802	242,952	249,587	245,771	34.38	33.07	33.46	31.09
จังหวัดนครศรีธรรมราช	149,990	159,206	163,309	180,083	100	100	100	100
ภาคเกษตร	37,768	42,494	41,952	47,263	25.09	26.76	25.67	26.15
เกษตรกรรม การล่าสัตว์ และป่าไม้ การประมง	37,768	42,494	41,952	47,263	25.09	26.76	25.67	26.15

จังหวัด/กลุ่มจังหวัด	มูลค่า (ล้านบาท)				โครงสร้าง (ร้อยละ)			
	2559	2560	2561	2562	2559	2560	2561	2562
นอกภาคเกษตร	112,222	116,712	121,357	132,820	74.91	73.24	74.33	73.85
การทำเหมืองแร่ และเหมืองหิน	8,480	7,666	8,018	11,397	5.65	4.81	4.90	6.32
อุตสาหกรรมการผลิต	17,836	18,160	17,118	18,790	11.89	11.40	10.48	10.43
การไฟฟ้า ก๊าซ และระบบ ปรับอากาศ	10,519	11,578	14,572	17,381	7.01	7.27	8.92	9.65
การจัดหน้า การจัดการน้ำเสีย และของเสีย รวมถึงกิจกรรมที่ เกี่ยวข้อง	221	231	252	265	0.14	0.19	0.15	0.15
การก่อสร้าง	5,562	6,124	5,721	5,855	3.70	3.84	3.50	3.25
การขายส่ง ขายปลีก และการ ซ่อมยานยนต์และจักรยานยนต์	17,446	19,217	19,268	20,997	11.63	12.07	11.79	11.65
การขนส่ง และสถานที่เก็บสินค้า	4,163	4,286	4,486	4,569	2.77	2.69	2.74	2.53
ที่พักแรมและบริการด้านอาหาร	1,432	1,545	1,743	1,808	0.95	0.97	1.06	1.00
ข้อมูลข่าวสารและการสื่อสาร	1,210	1,260	1,356	1,431	0.80	0.79	0.83	0.79
การเงินและการประกันภัย	8,600	9,011	9,432	9,731	5.73	5.65	5.77	5.40
กิจกรรมเกี่ยวกับอสังหาริมทรัพย์	6,147	5,785	6,910	7,208	4.09	3.63	4.23	4.00
กิจกรรมวิชาชีพ วิทยาศาสตร์ และกิจกรรมทางวิชาการ	600	742	688	612	0.40	0.46	0.42	0.33
กิจกรรมการบริหารและบริการ สนับสนุน	542	597	635	625	0.36	0.37	0.38	0.34
การบริหารราชการการป้องกัน ประเทศฯ	9,634	10,046	10,719	11,101	6.42	6.31	6.56	6.16
การศึกษา	14,697	15,057	14,423	14,778	9.79	9.45	8.83	8.20
บริการด้านสุขภาพ และสังคม สังเคราะห์	3,918	4,160	4,673	4,914	2.61	2.61	2.86	2.72
ศิลปะ ความบันเทิง และ นันทนาการ	184	218	279	312	0.12	0.13	0.17	0.17
กิจกรรมการบริหารด้าน อื่น ๆ	1,031	1,029	1,064	1,046	0.68	0.64	0.65	0.96

ที่มา: สำนักงานคณะกรรมการพัฒนาเศรษฐกิจและสังคมแห่งชาติ

1.4 โครงสร้างเศรษฐกิจของจังหวัดนครศรีธรรมราช มีภาคการเกษตรเป็นสาขาหลัก สัดส่วนภาคการเกษตรสูงสุดเมื่อเทียบกับสาขาการผลิตอื่นๆ คือ ร้อยละ 26.15 ในปี 2562 เพิ่มขึ้นจากปี 2561 ซึ่งมีสัดส่วนอยู่ที่ร้อยละ 25.67 มูลค่าผลิตภัณฑ์มวลรวมอยู่ที่ 47,263 ล้านบาท โดยมูลค่าการผลิตของจังหวัดมาจากพืชเศรษฐกิจหลักคือ ยางพารา ข้าว ไม้ผล และการประมง ส่วนภาคนอกเกษตรที่มีความสำคัญคือ ภาคการขายส่ง ขายปลีก และการซ่อมยานยนต์และจักรยานยนต์ มูลค่าอยู่ที่ 20,997 ล้านบาท คิดเป็นร้อยละ 11.65 ภาคอุตสาหกรรมการผลิต มูลค่าอยู่ที่ 18,790 ล้านบาท คิดเป็นร้อยละ 10.43 โดยในปี 2562 ภาคการไฟฟ้า ก๊าซ และระบบปรับอากาศขึ้นมาเป็น ลำดับที่ 3 แทนการศึกษา มูลค่าอยู่ที่ 17,381 ล้านบาท คิดเป็นร้อยละ 9.65 ของผลิตภัณฑ์มวลรวมจังหวัด เนื่องจากภาคการศึกษาได้รับผลกระทบจากสถานการณ์การแพร่ระบาดของโควิด 19 จึงทำให้อัตราการขยายตัวลดลง

ด้านการเกษตร

ภาคการเกษตรมีบทบาทสำคัญต่อการพัฒนาเศรษฐกิจของจังหวัดนครศรีธรรมราช ในปี 256 2 ดังที่กล่าวไปข้างต้นว่าการผลิตภาคการเกษตรของจังหวัดมีมูลค่า 47 ,263 ล้านบาท คิดเป็นร้อยละ 25.67 ของมูลค่าผลิตภัณฑ์รวมของจังหวัด เพิ่มขึ้น 5,311 ล้านบาทจากปี 2561

➤ ยางพารา

ตารางที่ 3 : พื้นที่และผลผลิตยางพาราของภาคใต้ในช่วงปี 2561 - 2563

จังหวัด/กลุ่มจังหวัด	พื้นที่ปลูก (ไร่)			ผลผลิต (ตัน)			ผลผลิตต่อไร่ (กก.)		
	2561	2562	2563	2561	2562	2563	2561	2562	2563
ประเทศ	22,626,277	22,530,503	22,355,388	4,844,950	4,839,952	4,693,628	243	237	228
ภาคใต้	13,584,115	13,508,158	13,291,917	3,159,695	3,080,967	2,918,184	263	255	242
กลุ่มจังหวัดภาคใต้ฝั่งอ่าวไทย	7,550,873	7,505,025	7,434,064	1,793,850	1,773,210	1,691,512	268	264	252
ชุมพร	524,345	516,078	511,836	122,615	121,472	111,330	254	260	243
สุราษฎร์ธานี	2,393,126	2,373,383	2,336,685	580,912	566,819	529,029	267	262	249
นครศรีธรรมราช	1,779,284	1,766,025	1,738,133	414,763	408,283	388,185	266	260	250
พัทลุง	889,323	886,234	883,005	211,320	216,351	211,686	264	265	254
สงขลา	1,964,795	1,963,305	1,964,405	464,240	460,285	451,282	276	270	260
สัดส่วนจังหวัดต่อกลุ่มจังหวัดภาคใต้ฝั่งอ่าวไทย	23.56	23.53	23.38	23.12	23.06	22.94	99.25	98.48	99.20
สัดส่วนจังหวัดต่อภาคใต้ (%)	13.10	12.55	13.07	13.13	13.25	13.30228	101.14	101.96	103.30

ที่มา: สำนักงานเศรษฐกิจการเกษตร กระทรวงเกษตรและสหกรณ์ ข้อมูล พ.ศ. 2563 ประมวลโดยสำนักพัฒนาเศรษฐกิจและสังคมภาคใต้

พื้นที่ปลูกยางพาราในจังหวัดนครศรีธรรมราช ในปี 2563 ลดลง 27,892 ไร่ เหลือ 1,738,133 ไร่ เมื่อเทียบกับปีก่อนหน้า โดยยังอยู่ในอันดับ 3 ในกลุ่มจังหวัดภาคใต้ฝั่งอ่าวไทยที่มีพื้นที่ปลูกมากที่สุด รองจากจังหวัดสุราษฎร์ธานีและจังหวัดสงขลา ผลผลิตยางพาราต่อไร่ในปี 2563 ลดลงจากปี 2562 จาก 260 กิโลกรัมต่อไร่ เป็น 250 กิโลกรัมต่อไร่ ทำให้ผลผลิตยางพาราโดยรวม ลดลง 20,098 ตัน เป็น 388,185 ตัน ในปี 2563 (ตารางที่ 3)

แนวโน้มสถานการณ์

ในเดือนมิถุนายน 256 4 อยู่ที่ 28,540 ตัน สถานการณ์ผลผลิตยางพาราคาดว่าจะ ขยายตัวเมื่อเปรียบเทียบกับเดือนมิถุนายน ในปี 2563 ที่อยู่ที่ 1,658.5 ตัน และเมื่อเปรียบเทียบภาพรวมทั้งปี 2563 ที่ 12,579.7 ตัน

ราคายางแผ่นดิบ ของจังหวัดนครศรีธรรมราช ณ วันที่ 17 สิงหาคม 2564 อยู่ที่ 53.55 บาท/กก. ยางแผ่นรมควันอยู่ที่ 56.80 บาท/กก (ข้อมูลจากสำนักงานตลาดกลางยางพารา) โดยมีแนวโน้มการปรับตัวเพิ่มขึ้น โดยได้รับปัจจัยสนับสนุนจากการที่ราคาตลาดล่วงหน้าต่างประเทศปรับตัวเพิ่มขึ้น และค่าเงินบาทอ่อนค่าเมื่อเทียบกับดอลลาร์สหรัฐ ประกอบกับมีปริมาณยางส่งออกสู่ตลาดน้อยเนื่องจากปัญหาขาดแคลนแรงงานกรีดยาง และมีฝนตกที่ทางตอนใต้ของประเทศไทย

➤ ปาล์มน้ำมัน

ตารางที่ 4 : พื้นที่และผลผลิตปาล์มน้ำมันของภาคใต้ในช่วงปี 2561 - 2563

จังหวัด/กลุ่มจังหวัด	พื้นที่ปลูก (ไร่)			ผลผลิต (ตัน)			ผลผลิตต่อไร่ (กก.)		
	2561	2562	2563	2561	2562	2563	2561	2562	2563
ประเทศ	5,764,802	6,002,400	6,310,858	15,389,225	16,772,430	15,656,636	3,024	2,994	2,664
ภาคใต้	4,981,001	5,183,324	5,395,404	13,916,081	15,125,056	14,052,432	3,165	3,131	2,779
กลุ่มจังหวัดภาคใต้ฝั่งอ่าวไทย	2,991,696	5,091,889	3,279,714	8,355,522	9,243,154	8,536,789	3,184	3,158	2,787
ชุมพร	1,017,542	1,026,961	1,046,284	3,019,734	3,232,549	2,731,352	3,200	3,251	2,735
สุราษฎร์ธานี	1,287,118	1,335,892	1,391,493	3,732,359	3,897,979	3,691,436	3,257	3,186	2,837
นครศรีธรรมราช	560,836	633,468	661,412	1,329,051	1,789,573	1,734,345	3,063	3,055	2,841
พัทลุง	63,199	73,865	100,331	127,621	160,814	207,262	2,752	2,630	2,582
สงขลา	63,001	74,505	79,639	146,757	162,239	172,394	2,685	2,622	2,369
สัดส่วนจังหวัดต่อกลุ่มจังหวัดภาคใต้ฝั่งอ่าวไทย (%)	18.75	12.44	20.18	15.91	19.36	20.31	96.20	96.74	101.93
สัดส่วนจังหวัดต่อภาคใต้ (%)	11.26	12.22	12.26	9.55	11.83	12.34	96.78	97.57	102.23

ที่มา: สำนักงานเศรษฐกิจการเกษตร กระทรวงเกษตรและสหกรณ์ ข้อมูล พ.ศ. 2563 ประมวลโดยสำนักพัฒนาเศรษฐกิจและสังคมภาคใต้

พื้นที่ปลูกปาล์มน้ำมันปี 2563 ในจังหวัดนครศรีธรรมราช 661,412 ไร่ เพิ่มขึ้นจากปี 2562 จำนวน 633,468 ไร่ เป็น 27,944 ไร่ คิดเป็นสัดส่วนร้อยละ 20.16 ของกลุ่มจังหวัดภาคใต้ฝั่งอ่าวไทย นับเป็นอันดับ 3 รองจากจังหวัดสุราษฎร์ธานี และจังหวัดชุมพร ปริมาณผลผลิตในปี 2563 เป็นจำนวน 2,841 กิโลกรัมต่อไร่ ลดลงจากปี 2562 ที่ 3,055 จะเห็นได้ว่าถึงแม้ปริมาณพื้นที่เพาะปลูกจะมีอัตราที่เพิ่มขึ้น แต่ผลผลิตต่อไร่จากปี 2563 กลับลดลงเล็กน้อย ซึ่งเป็นผลมาจากสถานการณ์ของภัยแล้ง (ตารางที่ 4)

แนวโน้มสถานการณ์

ปริมาณผลผลิตปาล์มน้ำมัน ของจังหวัดนครศรีธรรมราช เพิ่มขึ้นตั้งแต่ปี 2561 – 2562 แต่ในปี 2563 กลับลดลงซึ่งเป็นไปในทิศทางเดียวกันในกลุ่มจังหวัดภาคใต้ฝั่งอ่าวไทยที่มีผลผลิตลดลง ดังนั้น ในปี 2564 – 2565 ปริมาณ ของผลผลิตปาล์มจะอยู่ในปริมาณใกล้เคียงกับปี 2564 ถึงแม้จะมีพื้นที่ การเพาะปลูกที่เพิ่มขึ้นแต่อายุของปาล์มน้ำมันยังถึงช่วงของการเกี่ยว

➤ ข้าว

ตารางที่ 5 : พื้นที่และผลผลิตข้าวนาปีของภาคใต้ในช่วงปี 2561 - 2563

จังหวัด/กลุ่มจังหวัด	พื้นที่ปลูก (ไร่)			ผลผลิต (ตัน)			ผลผลิตต่อไร่ (กก.)		
	2561	2562	2563	2561	2562	2563	2561	2562	2563
ประเทศ	59,214,535	60,110,000	61,197,134	24,222,988	24,304,143	25,314,437	454	447	445
ภาคใต้	733,761	783,406	803,200	332,801	377,071	376,842	462	482	479
กลุ่มจังหวัดภาคใต้ฝั่งอ่าวไทย	556,111	604,146	621,230	264,576	300,595	300,121	482	499	496
ชุมพร	3,163	3,170	3,480	1,384	1,356	1,410	443	431	406
สุราษฎร์ธานี	10,331	8,810	16,080	4,400	3,342	5,865	429	381	365
นครศรีธรรมราช	200,641	253,229	257,830	94,680	121,299	125,376	481	481	489
พัทลุง	132,714	136,613	148,480	55,034	61,296	67,162	419	449	452
สงขลา	209,262	202,324	195,360	109,078	113,302	100,308	524	560	555
สัดส่วนจังหวัดต่อกลุ่มจังหวัดภาคใต้ฝั่งอ่าวไทย (%)	36.08	41.92	41.50	35.79	40.35	41.77	99.79	96.39	98.58
สัดส่วนจังหวัดต่อภาคใต้ (%)	27.34	32.32	32.10	28.45	32.17	33.27	104.11	99.79	102.08

ที่มา: สำนักงานเศรษฐกิจการเกษตร กระทรวงเกษตรและสหกรณ์ ข้อมูล พ.ศ. 2563 ประมวลโดยสำนักพัฒนาเศรษฐกิจและสังคมภาคใต้

จังหวัดนครศรีธรรมราชยังคงครองอันดับ 1 ที่มีพื้นที่ ผลผลิตข้าวนาปี และสูงสุดในกลุ่มจังหวัดภาคใต้ฝั่งอ่าวไทย ด้วยพื้นที่การเพาะปลูกในปี 2563 จำนวน 257,830 ไร่ ผลผลิต 125,376 ตัน และผลผลิตต่อไร่ 489 กิโลกรัม โดยเป็นรองจากจังหวัดสงขลา 560 กิโลกรัมต่อ เมื่อเปรียบเทียบในแง่ของพื้นที่ ผลผลิต (ตัน) และผลผลิตต่อไร่ (กก) กับปี 2561 อยู่ในอัตราที่เพิ่มขึ้นเล็กน้อย โดยพื้นที่การเพาะปลูก และผลผลิต (ตัน) คิดเป็นสัดส่วนร้อยละ 41.92 และ 40.35 ของกลุ่มจังหวัดภาคใต้ฝั่งอ่าวไทย ตามลำดับ (ตารางที่ 5)

แนวโน้มสถานการณ์

ข้าวมีปริมาณการผลิตในปี 2563 จำนวน 129,991 ตัน เพิ่มขึ้นเล็กน้อยจากปีที่ผ่านมาซึ่งผลิตได้ 128,587 ตันหรือเพิ่มขึ้นร้อยละ 1.1 เนื่องจากฝนตกอย่างต่อเนื่องในช่วงฤดูฝน ข้าวมีปริมาณน้ำเพียงพอต่อการเจริญเติบโตส่งผลให้ผลผลิตข้าวใน ประเทศสูงขึ้น ระดับราคา ปี 2563 ราคาข้าวที่เกษตรกรขายได้ เฉลี่ยตันละ 7,193.1 บาท เพิ่มขึ้นร้อยละ 6.0 จากปี 2562 ที่มีราคาเฉลี่ย อยู่ที่ตันละ 6,786.6 บาท ขณะที่ในปี 2021 สถานการณ์การแพร่ระบาดของ COVID-19 ที่เกิดขึ้นในหลายประเทศ อาจนำไปสู่ความกังวลต่อปัญหาการขาดแคลนข้าวสำหรับการบริโภคของประเทศคู่ค้าเพิ่มขึ้นได้อีก ซึ่งแนวโน้มในอนาคตราคาข้าว น่าจะมีการปรับตัวสูงขึ้น และทั้งนี้ต้องพิจารณาคู่แข่งที่ส่งออกข้าวอย่างเช่นประเทศเวียดนาม ประกอบด้วย

ไม้ผล

➤ ทูเรียน

ตารางที่ 6 : พื้นที่และผลผลิตทุเรียนของภาคใต้ในช่วงปี 2561 - 2563

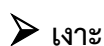
จังหวัด/กลุ่มจังหวัด	พื้นที่ปลูก (ไร่)			ผลผลิต (ตัน)			ผลผลิตต่อไร่ (กก.)		
	2561	2562	2563	2561	2562	2563	2561	2562	2563
ประเทศ	864,842	937,607	1,069,668	752,760	1,017,097	1,115,998	1,115	1,403	1,399
ภาคใต้	466,555	503,513	586,307	304,267	482,140	518,896	847	1,243	1,185
กลุ่มจังหวัดภาคใต้ ฝั่งอ่าวไทย	318,080	338,588	410,239	223,876	385,108	420,121	962	1,469	1,359
ชุมพร	186,524	192,685	232,011	154,773	277,729	315,552	1,051	1,760	1,609
สุราษฎร์ธานี	59,537	59,959	79,994	25,401	45,825	39,396	902	1,174	962
นครศรีธรรมราช	52,761	65,495	73,216	31,945	47,855	51,750	806	1,007	964
พัทลุง	4,398	4,993	5,927	1,171	1,490	1,651	339	445	473
สงขลา	14,860	15,456	19,091	10,586	12,209	11,772	739	849	795
สัดส่วนจังหวัดต่อ กลุ่มจังหวัดภาคใต้ ฝั่งอ่าวไทย (%)	16.59	19.34	17.84	14.27	12.43	12.31	83.78	68.55	81.35
สัดส่วนจังหวัดต่อ ภาคใต้ (%)	11.31	13.00	12.48	10.50	9.93	9.97	95.16	81.01	81.35

ที่มา: สำนักงานเศรษฐกิจการเกษตร กระทรวงเกษตรและสหกรณ์ ข้อมูล พ.ศ. 2563 ประมวลโดยสำนักพัฒนาเศรษฐกิจและสังคมภาคใต้

พื้นที่ปลูกทุเรียนในจังหวัดนครศรีธรรมราชเพิ่มขึ้นอย่างต่อเนื่อง ในปี 256 3 มีพื้นที่ 73,216 ไร่ เพิ่มขึ้น 7,721 ไร่จากปีก่อนหน้า เป็นอันดับที่ 3 ของกลุ่มจังหวัดภาคใต้ฝั่งอ่าวไทย รองจากจังหวัดชุมพร และจังหวัดสุราษฎร์ธานี จากการที่พื้นที่การเพาะปลูกทุเรียนมีอัตราที่เพิ่มขึ้นทำให้ผลิต (ตัน) และผลผลิตต่อไร่(กก) อัตราที่เพิ่มขึ้นอย่างต่อเนื่องในปี 2561 และ 2562

แนวโน้มสถานการณ์

คาดการณ์ว่าในปี 256 4 – 2565 โดยนำปี 2563 มาเป็นเกณฑ์ในการพิจารณาแนวโน้มที่ ราคาทุเรียนที่เกษตรกรขายได้ ณ ไร่นา เฉลี่ยอยู่ที่กิโลกรัมละ 104.9 บาทโดยเพิ่มขึ้นจากปีที่ผ่านมาร้อยละ 14.9 ที่มีราคาเฉลี่ยกิโลกรัมละ 91.3 บาท ทั้งนี้เนื่องจากความต้องการของตลาดทุเรียนยังมีอย่างต่อเนื่อง ทั้งตลาดภายใน และตลาดต่างประเทศ ซึ่งมีความต้องการผลผลิตในรูปแบบต่างๆ เช่น ทุเรียนสด ทุเรียนแช่แข็ง ทุเรียนกวน และทุเรียนอบแห้ง ประเทศคู่ค้าที่สำคัญได้แก่ ประเทศจีน ฮองกง เวียดนาม รัสเซีย เนเธอร์แลนด์ ฟิลิปปินส์ อเมริกา และเกาหลี เป็นต้น จึงทำให้ทิศทางหรือสถานการณ์ของทุเรียนโดยภาพรวม เป็นไปในทิศทางที่ดีขึ้น



เงาะ

ตารางที่ 7 : พื้นที่และผลผลิตเงาะของภาคใต้ในช่วงปี 2561 - 2563

จังหวัด/กลุ่มจังหวัด	พื้นที่ปลูก (ไร่)			ผลผลิต (ตัน)			ผลผลิตต่อไร่ (กก.)		
	2561	2562	2563	2561	2562	2563	2561	2562	2563
ประเทศ	260,736	235,380	230,762	272,353	279,036	270,053	1,099	1,277	1,278
ภาคใต้	112,851	84,176	74,668	82,778	71,261	43,119	745	863	595
กลุ่มจังหวัดภาคใต้ ฝั่งอ่าวไทย	72,042	49,500	47,432	60,718	51,447	31,814	856	1,062	693
ชุมพร	2,605	2,605	2,498	856	2,164	1,614	343	831	646
สุราษฎร์ธานี	29,389	26,695	26,402	38,794	37,819	20,559	1,328	1,426	795
นครศรีธรรมราช	31,224	12,962	12,706	17,590	7,586	6,701	577	628	561
พัทลุง	5,020	3,436	3,309	1,800	1,917	1,974	366	558	599
สงขลา	3,804	3,802	2,517	1,678	1,961	966	441	516	413
สัดส่วนจังหวัดต่อ กลุ่มจังหวัดภาคใต้ ฝั่งอ่าวไทย (%)	43.34	26.19	26.78	28.97	14.75	21.06	67.41	59.13	80.95
สัดส่วนจังหวัดต่อ ภาคใต้ (%)	27.67	15.40	17.01	21.25	10.65	15.54	77.45	72.77	94.28

ที่มา: สำนักงานเศรษฐกิจการเกษตร กระทรวงเกษตรและสหกรณ์ ข้อมูล พ.ศ. 2563 ประมวลโดยสำนักพัฒนาเศรษฐกิจและสังคมภาคใต้

พื้นที่ปลูกเงาะในจังหวัดนครศรีธรรมราชลดลงอย่างต่อเนื่อง โดยในปี 2563 จังหวัด
มีพื้นที่ปลูกเงาะ 12,706 ไร่ ลดลง 256 ไร่ เป็นผลสืบเนื่องมาจากการเพิ่มพื้นที่การเพาะปลูกของปาล์มน้ำมัน
และทุเรียน ซึ่งแนวโน้มพื้นที่การปลูกลดลงดังกล่าวมีความคล้ายคลึงกันในทุก 5 จังหวัดในกลุ่มจังหวัดภาคใต้ฝั่ง
อ่าวไทย สัดส่วนของจังหวัดนครศรีธรรมราชต่อกลุ่มจังหวัดที่ร้อยละ 26.19

แนวโน้มสถานการณ์

สถานการณ์พื้นที่ปลูกเงาะของจังหวัดนครศรีธรรมราชลดลง เนื่องจากราคาผลผลิตตกต่ำ
ทำให้เกษตรกรลดพื้นที่ปลูกเงาะและปลูกพืชเศรษฐกิจอื่นทดแทนโดยเฉพาะทุเรียน เป็นผลที่ตลาดต้องการ
ทั้งภายในประเทศและต่างประเทศ คาดการณ์ว่าในปี 2564-2565 ผลผลิตจะมีปริมาณที่ลดลงอย่างเห็นได้ชัด

➤ มังคุด

ตารางที่ 8 : พื้นที่และผลผลิตมังคุดของภาคใต้ในช่วงปี 2561 - 2563

จังหวัด/กลุ่มจังหวัด	พื้นที่ปลูก (ไร่)			ผลผลิต (ตัน)			ผลผลิตต่อไร่ (กก.)		
	2561	2562	2563	2561	2562	2563	2561	2562	2563
ประเทศ	448,008	443,142	448,851	184,583	351,740	336,861	439	827	783
ภาคใต้	244,293	239,982	246,258	110,364	170,680	122,616	494	752	531
กลุ่มจังหวัดภาคใต้ ฝั่งอ่าวไทย	178,145	173,346	174,722	77,209	132,638	99,563	476	801	598
ชุมพร	50,424	50,499	50,575	24,095	64,817	38,119	484	1,292	759
สุราษฎร์ธานี	16,408	13,445	12,457	4,757	8,057	6,296	407	635	534
นครศรีธรรมราช	92,674	93,047	94,693	40,240	51,375	49,868	481	592	561
พัทลุง	14,228	11,944	12,586	5,787	5,893	3,375	450	522	297
สงขลา	4,411	4,411	4,411	2,330	2,496	1,905	575	616	443
สัดส่วนจังหวัดต่อ กลุ่มจังหวัดภาคใต้ ฝั่งอ่าวไทย (%)	52.02	53.88	54.19	52.12	38.73	50.08	101.05	73.91	93.81
สัดส่วนจังหวัดต่อ ภาคใต้ (%)	37.94	38.77	38.45	36.46	30.10	29.21	97.37	78.72	105.64

ที่มา: สำนักงานเศรษฐกิจการเกษตร กระทรวงเกษตรและสหกรณ์ ข้อมูล พ.ศ. 2563 ประมวลโดยสำนักพัฒนาเศรษฐกิจและสังคมภาคใต้

ในปี 2563 จังหวัดนครศรีธรรมราชมีพื้นที่ปลูกมังคุด 94,693 ไร่ เพิ่มขึ้น 1,646 ไร่ จากปีก่อนและยังเป็นอันดับ 1 ในกลุ่มจังหวัดภาคใต้ฝั่งอ่าวไทยที่มีพื้นที่ปลูกมังคุดมากที่สุด ด้านผลผลิตมังคุดในปี 2563 มีปริมาณ 49,868 ตัน ลดลงจากปี 2562 กว่า 1,507 ตัน เป็นที่น่าสังเกตว่าปริมาณพื้นที่การเพาะปลูกของจังหวัดนครศรีธรรมราชมีสูงกว่าจังหวัดชุมพร แต่ในแง่ของผลผลิตจังหวัดชุมพรมีปริมาณผลผลิตที่มากกว่าอย่างเห็นได้ชัด อาทิ ในปี 2563 พื้นที่เพาะปลูกของจังหวัดชุมพร 50,575 ไร่ แต่มีผลผลิตต่อไร่จำนวน 759 กิโลกรัม ซึ่งผกผันกับจังหวัดนครศรีธรรมราชที่มีพื้นที่การเพาะปลูกมากกว่าชุมพรถึง 44,118 ไร่ แต่ผลผลิตต่อไร่ได้เพียง 561 กิโลกรัม (ตารางที่ 8)

แนวโน้มสถานการณ์

จากข้อมูลปริมาณผลผลิตมังคุดของจังหวัดนครศรีธรรมราช ปี 2563 -2565 มีแนวโน้มที่ใกล้เคียงกัน แต่ราคาของมังคุดอาจปรับตัวลดลง เนื่องจากชาวสวนมังคุดที่ได้รับผลกระทบจากการระบาดของโควิด-19 ทำให้ราคาตกต่ำในฤดูกาลผลิตปี 2564 ปัญหาอุปสรรคและการนำเสนอแนวทางแก้ปัญหาในระดับพื้นที่ส่วนใหญ่ปัญหาหลักๆ ที่พบ มาจากผลกระทบจากการแพร่ระบาดของโรคโควิด- 19 รวมถึงมาตรการป้องกันและควบคุมเชื้อโรคของประเทศคู่ค้าโดยเฉพาะประเทศจีน ซึ่งเป็นตลาดส่งออกมังคุดและผลไม้อื่นๆ ของไทย ที่เกิดจากปัญหาการขนส่งล่าช้า การขาดแคลนตู้คอนเทนเนอร์และตะกร้าใส่ผลไม้ รวมทั้งปัญหาการเคลื่อนย้ายแรงงานเข้าพื้นที่ที่ทำได้ยาก การขาดแคลนแรงงาน และตะกร้าไม้ไม่พอเช่นกัน ซึ่งหน่วยงานต่างๆ ที่เกี่ยวข้องทั้งระดับนโยบายและระดับพื้นที่ เร่งดำเนินการแก้ไขปัญหาอย่างเร่งด่วน คาดว่าสถานการณ์จะคลี่คลายได้เร็วขึ้นในส่วนของกระทรวงพาณิชย์มีแนวทางมาตรการเร่งด่วนเพื่อช่วยกระจายมังคุดในประเทศช่วงที่การส่งออกมีปัญหา ดังนี้

1. เชื่อมโยงและกระจายมังคุดออกนอกแหล่งผลิตโดยสนับสนุนค่าบริหารจัดการแก๊สศูนย์กระจาย ในจังหวัดแหล่งผลิตกิโกลรัมลธิ บาทซึ่งกรมการค้าภายในโอนเงินให้จังหวัดดำเนินการจำนวน 50,850,000 บาท ตามที่พร้อมบอร์ดอนุมัติเพื่อกระจายมังคุดจำนวน 16,950 ตันออกนอกแหล่งผลิตอย่างเร่งด่วน
2. สนับสนุนค่าขนส่งสำหรับผลไม้ที่ส่งผ่านไปรษณีย์กรมการค้าภายในร่วมกับบริษัทไปรษณีย์ไทย สนับสนุนกล่องไปรษณีย์และสติ๊กเกอร์ส่งฟรีผลไม้ทั่วประเทศส่งเสริมการขายผ่านออนไลน์แก่เกษตรกรรายย่อย 20,000 กล่องกล่องละ 10 กิโลกรัมเพื่อช่วยกระจายผลเม้ม 2000 ตันโดยได้จัดส่งกล่องพร้อมสติ๊กเกอร์ให้จังหวัดต่างๆแล้ว
3. เชื่อมโยงผู้รับซื้อของกรมการค้าภายในให้ช่วยเร่งระบายมังคุดเกรดรองหรือตกเกรด ออกจากแหล่งผลิตโดยเร่งด่วนกรณีเกิดปัญหาหาระบายมังคุดไม่ทันในบางพื้นที่

➤ **लगง**

ตารางที่ 9 : พื้นที่และผลผลิตलगงของภาคใต้ในช่วงปี 2561 - 2563

จังหวัด/กลุ่มจังหวัด	พื้นที่ปลูก (ไร่)			ผลผลิต (ตัน)			ผลผลิตต่อไร่ (กก.)		
	2561	2562	2563	2561	2562	2563	2561	2562	2563
ประเทศ	259,069	260,330	229,104	74,917	117,046	74,358	264	465	333
ภาคใต้	215,466	174,916	145,204	42,870	76,517	34,396	204	446	240
กลุ่มจังหวัดภาคใต้ ฝั่งอ่าวไทย	90,168	73,039	59,156	23,737	34,738	19,301	270	483	329
ชุมพร	19,847	18,500	13,040	2,374	12,137	4,664	123	668	358
สุราษฎร์ธานี	14,467	11,324	10,259	7,206	7,544	5,096	505	679	507
นครศรีธรรมราช	24,734	15,654	15,138	7,000	5,670	4,826	288	373	325
พัทลุง	12,012	8,878	8,406	1,596	3,481	1,907	146	393	227
สงขลา	19,108	18,683	12,313	5,561	5,906	2,808	292	317	228
สัดส่วนจังหวัดต่อ กลุ่มจังหวัดภาคใต้ ฝั่งอ่าวไทย (%)	27.43	21.43	25.58	29.49	16.32	25.00	106.67	77.23	98.78
สัดส่วนจังหวัดต่อ ภาคใต้ (%)	11.48	8.95	10.37	16.33	7.41	14.03	141.18	83.63	135.41

ที่มา: สำนักงานเศรษฐกิจการเกษตร กระทรวงเกษตรและสหกรณ์ ข้อมูล พ.ศ. 2563 ประมวลโดยสำนักพัฒนาเศรษฐกิจและสังคมภาคใต้

จังหวัดที่มีพื้นที่ปลูกलगง อันดับที่ 1 ของ กลุ่มจังหวัดภาคใต้ฝั่งอ่าวไทย เมื่อเปรียบเทียบกับปี 2562 จังหวัดนครศรีธรรมราชอยู่ในอันดับที่ 2 รองจากจังหวัดชุม จะเห็นได้ว่าแนวโน้มพื้นที่การเพาะปลูก ผลผลิต และผลผลิตต่อไร่ ลดลงอย่างต่อเนื่องซึ่ง มีความคล้ายคลึงกันในทุก 5 จังหวัด เนื่องจากมีการเพิ่มพื้นที่ในการเพาะปลูกทุเรียนที่มีแนวโน้มสูงขึ้น (ตารางที่ 9)

ปศุสัตว์

➤ โคเนื้อ

ตารางที่ 10 : ปริมาณการผลิตโคเนื้อ (ตัว) ปี 2559 - 2563

จังหวัด/กลุ่มจังหวัด	2559	2560	2561	2562	2563
ประเทศ	937,951	980,089	994,646	1,349,173	1,268,530
ภาคใต้	136,147	142,203	119,928	189,208	182,835
กลุ่มจังหวัดภาคใต้ฝั่งอ่าวไทย	91,909	95,995	77,359	126,006	116,951
ชุมพร	6,091	5,941	2,324	8,502	9,191
สุราษฎร์ธานี	10,660	10,166	11,912	14,539	13,788
นครศรีธรรมราช	38,768	42,245	46,605	55,883	45,266
พัทลุง	15,479	16,287	8,108	20,506	18,503
สงขลา	20,911	21,356	8,410	26,576	30,203
สัดส่วนจังหวัดต่อกลุ่มจังหวัดภาคใต้ฝั่งอ่าวไทย (%)	42.18	44.01	60.25	44.35	38.70
สัดส่วนจังหวัดต่อภาคใต้ (%)	28.48	29.71	38.86	29.54	24.75

ที่มา: สำนักงานเศรษฐกิจการเกษตร กระทรวงเกษตรและสหกรณ์ ข้อมูล พ.ศ. 2563 ประมวลโดยสำนักพัฒนาเศรษฐกิจและสังคมภาคใต้

ปริมาณการผลิตโคเนื้อในจังหวัดนครศรีธรรมราชเพิ่มขึ้นตั้งแต่ปี 2558-2562 เป็นต้นมา และในปี 2563 มีปริมาณลดลงจากปี 2562 จำนวน 10,617 ตัว ทั้งนี้เมื่อเปรียบเทียบกับกลุ่มจังหวัดภาคใต้ฝั่งอ่าวไทย ยังนับว่าจังหวัดนครศรีธรรมราชมีศักยภาพการผลิตโคเนื้อสูงที่สุดในกลุ่มจังหวัดภาคใต้ฝั่งอ่าวไทย (ตารางที่ 10)


➤ ไก่เนื้อ

ตารางที่ 11 : ปริมาณการผลิตไก่เนื้อ (ตัว) ปี 2559 - 2563

จังหวัด/กลุ่มจังหวัด	2559	2560	2561	2562	2563
ประเทศ	1,406,672,397	1,433,073,122	1,594,473,278	1,566,027,373	1,609,497,418
ภาคใต้	55,976,945	63,969,687	70,719,020	75,997,322	80,707,030
กลุ่มจังหวัดภาคใต้ฝั่งอ่าวไทย	37,963,494	44,474,460	49,226,870	49,803,885	60,562,903
ชุมพร	2,235,166	2,994,675	4,614,784	2,216,485	1,803,065
สุราษฎร์ธานี	10,250,121	9,130,808	7,940,774	11,946,892	12,138,959
นครศรีธรรมราช	8,452,453	10,410,886	7,982,835	11,705,259	15,323,520
พัทลุง	9,984,670	10,530,831	13,063,585	13,918,886	25,544,975
สงขลา	7,041,084	11,407,260	15,624,892	10,016,363	5,752,384
สัดส่วนจังหวัดต่อกลุ่มจังหวัดภาคใต้ฝั่งอ่าวไทย (%)	22.26	23.41	16.22	23.50	25.30
สัดส่วนจังหวัดต่อภาคใต้ (%)	15.10	16.27	11.29	15.40	18.98

ที่มา: สำนักงานเศรษฐกิจการเกษตร กระทรวงเกษตรและสหกรณ์ ข้อมูล พ.ศ. 2563 ประมวลโดยสำนักพัฒนาเศรษฐกิจและสังคมภาคใต้

ปี 256 3 จังหวัดนครศรีธรรมราชมีปริมาณการผลิตไก่เนื้อ 15,323,520 ตัว เพิ่มขึ้นจากปี 2562 ถึง 3,618,261 ตัว เป็นอันดับ 2 ของกลุ่มจังหวัดภาคใต้ฝั่งอ่าวไทย (ตารางที่ 11)



สรุป

ตารางที่ 12 : ปริมาณการผลิตสุกร (ตัว) ปี 2559 - 2563

จังหวัด/กลุ่มจังหวัด	2559	2560	2561	2562	2563
ประเทศ	18,974,086	19,811,978	20,852,882	20,484,350	19,909,828
ภาคใต้	1,418,424	1,343,504	1,362,548	1,347,749	1,328,370
กลุ่มจังหวัดภาคใต้ฝั่งอ่าวไทย	1,182,271	1,110,276	1,139,769	1,102,628	1,078,007
ชุมพร	60,338	60,966	61,350	62,761	61,506
สุราษฎร์ธานี	214,362	189,475	192,715	141,162	149,562
นครศรีธรรมราช	396,254	394,629	378,844	354,712	340,523
พัทลุง	313,467	304,690	314,562	334,851	321,457
สงขลา	197,850	160,516	192,298	209,142	204,959
สัดส่วนจังหวัดต่อกลุ่มจังหวัดภาคใต้ฝั่งอ่าวไทย (%)	33.52	35.54	33.24	32.17	31.58
สัดส่วนจังหวัดต่อภาคใต้ (%)	27.94	29.37	27.80	26.32	25.63

ที่มา: สำนักงานเศรษฐกิจการเกษตร กระทรวงเกษตรและสหกรณ์ ข้อมูล พ.ศ. 2563 ประมวลโดยสำนักพัฒนาเศรษฐกิจและสังคมภาคใต้

ปี 256 3 จังหวัดนครศรีธรรมราชมีปริมาณการผลิตสุกร 340,523 ตัว ลดลงจากปีก่อนหน้า 14,189 ตัว นับเป็นจังหวัดที่มีปริมาณการผลิตสุกรสูงสุดในกลุ่มจังหวัดภาคใต้ฝั่งอ่าวไทย (ตารางที่ 12)

ระดับราคาปี 2563 ราคาสุกรน้ำหนักเฉลี่ย 100 กิโลกรัม ที่เกษตรกรขายได้ ณ ไรนา เฉลี่ยอยู่ที่ กิโลกรัมละ 75.2 บาทลดลงร้อยละ 1.7 จากปีที่ผ่านมา ที่มีราคาเฉลี่ยกิโลกรัมละ 76.5 บาท ซึ่งราคาในปีนี้ จัดว่ายังอยู่ในเกณฑ์ดีเนื่องจากตลาดภายในประเทศและตลาดส่งออกเนื้อสุกร และสุกรมี่ชีวิต ยังคงมีความต้องการอย่างต่อเนื่อง จากสถานการณ์การระบาดของโรคอหิวาห์แอฟริกาในสุกร ระบาดในหลายประเทศ รวมทั้งทวีปเอเชีย ได้แก่ จีน มองโกเลีย และ สปป.ลาว ส่งกระทบต่อปริมาณผลผลิตสุกรในระบบตลาด

ปัจจัยเสี่ยงเศรษฐกิจในปี 2563 ของจังหวัดนครศรีธรรมราชที่ต้องติดตามอย่างต่อเนื่อง

1. การแพร่ระบาดของโรคติดเชื้อไวรัสโคโรนา 2019 ซึ่งส่งผลกระทบต่อการค้าเงินธุรกิจ และการจ้างงานของภาคเอกชนที่เกี่ยวข้องกับภาคการท่องเที่ยวจำนวนมาก รวมทั้งการใช้ชีวิตประจำวัน ของประชาชนทั่วไปที่เปลี่ยนแปลงไปจากเดิม
2. ราคาสินค้าเกษตรผันผวน เป็นผลให้รายได้เกษตรกรที่แนวโน้มชะลอลงตามทิศทางราคาสินค้าเกษตร
3. ความเสี่ยงจากภัยธรรมชาติ ปรากฏการณ์ทางธรรมชาติจะมีผลกระทบต่อผลผลิต ที่ไม่ได้ตามเป้าหมาย และทำให้รายได้ลดลง ส่งผลกระทบต่อคุณภาพชีวิตของเกษตรกร
4. ความเสี่ยงจากอัตราเงินเฟ้อ จากราคาน้ำมันในตลาดโลกที่จะส่งผลต่ออัตราเงินเฟ้อ ทั้งในทางตรงผ่านการเพิ่มขึ้นของดัชนีราคาในหมวดน้ำมันเชื้อเพลิง และทางอ้อมผ่านต้นทุนการผลิตที่เพิ่มขึ้น อีกทั้งราคาสินค้าอุปโภคบริโภคและราคาวัสดุก่อสร้าง ที่ปรับตัวสูงขึ้นตามความต้องการของภาครัฐและภาคเอกชน

5. ผู้บริโภคกระมัดระวังการใช้จ่ายหนี้สินภาคครัวเรือนที่อยู่ในระดับสูง และความเชื่อมั่นผู้บริโภคที่ปรับลดลงจากกังวลต่อการชะลอตัวของเศรษฐกิจ

ปัจจัยบวกต่อเศรษฐกิจในปี 2564

1. มาตรการการเงินการคลังที่เข้ามาช่วยบรรเทาผลกระทบที่เกิดจากการแพร่ระบาดของโรคติดเชื้อไวรัสโคโรนา 2019

2. การลงทุนภาครัฐ จาก พ.ร.บ. โอนงบประมาณรายจ่ายประจำปีงบประมาณ พ.ศ. 2563 พ.ร.ก. การให้ความช่วยเหลือทางการเงินแก่ผู้ประกอบการวิสาหกิจ และ พ.ร.ก. ให้อำนาจกระทรวงการคลังกู้เงินเพื่อแก้ไข เยียวยา และฟื้นฟู เศรษฐกิจและสังคม จากผลกระทบจากสถานการณ์การแพร่ระบาดของโรคติดเชื้อไวรัสโคโรนา 2019

ด้านการท่องเที่ยว

ตารางที่ 13 : ตารางแสดงสถิติจำนวนนักท่องเที่ยว รายได้จากการท่องเที่ยวจังหวัดนครศรีธรรมราช ปี 2557 - 2563

ปี	จำนวนนักท่องเที่ยวชาวไทย (คน)	จำนวนนักท่องเที่ยวชาวต่างชาติ (คน)	รวมนักท่องเที่ยว (คน)	รายได้จากการท่องเที่ยว (ล้านบาท)
2557	3,033,126	58,770	3,091,896	11,876.74
2558	3,357,376	72,384	3,429,760	13,587.36
2559	3,484,288	81,526	3,565,814	14,465.22
2560	3,622,204	82,619	3,704,823	15,609.04
2561	3,879,559	93,189	3,972,748	17,136.46
2562	3,822,347	88,716	3,911,063	17,219.09
2563	2,376,056	22,031	2,398,087	8,217.73

ที่มา: กรมการท่องเที่ยว กระทรวงการท่องเที่ยวและกีฬา ข้อมูล พ.ศ. 2563

3.2 รายได้จากการท่องเที่ยว

รายได้จากการท่องเที่ยวจังหวัดนครศรีธรรมราชเพิ่มขึ้นอย่างต่อเนื่อง ในปี 256 3 จังหวัดมีรายได้จากการท่องเที่ยว 8,217.73 ล้านบาท ลดลงจากปี 2562 ซึ่งเป็นการที่เห็นได้ชัด เนื่องจากสถานการณ์การแพร่ระบาดของโรคโควิด 19

แนวโน้มสถานการณ์

ด้านการท่องเที่ยวของจังหวัดนครศรีธรรมราช ปี 256 4 – 2565 รายได้จากการท่องเที่ยว คาดว่ารายได้และจำนวนของนักท่องเที่ยวจะหดตัวลง เนื่องจากได้รับผลกระทบ จากการแพร่ระบาดของโรคติดเชื้อไวรัสโคโรนา 2019 โดยสถานการณ์คาดว่าจะมีดีขึ้นต้นปี 2565 ประชาชนได้รับการฉีดวัคซีนตามเป้าหมายและมีการเปิดการท่องเที่ยวทั้งภายในและต่างประเทศ

จำนวนนักท่องเที่ยว

นักท่องเที่ยว จังหวัดนครศรีธรรมราช มีอัตราการลดลงจากปี 2562 โดยในปี 256 3 มีจำนวนนักท่องเที่ยวรวมทั้งหมด 2,398,087 คน แบ่งออกเป็นนักท่องเที่ยวชาวไทย 2,376,056 คน และนักท่องเที่ยวชาวต่างชาติ 22,031 คน ซึ่งในปี 2564 คาดว่าจำนวนนักท่องเที่ยวจะมีปริมาณที่ลดลงอีกอย่างเห็นได้ชัด เนื่องจากการแพร่ระบาดของโรคติดเชื้อไวรัสโคโรนา 2019 มาตรการล็อกดาวน์ของภาครัฐ

1. ด้านอุตสาหกรรม

ด้านโรงงานอุตสาหกรรม

ตั้งแต่วันที่ 1 ตุลาคม 2563 – 30 เมษายน 2564 จังหวัดนครศรีธรรมราช

มีโรงงานอุตสาหกรรมจำนวน 948 โรง มีการจ้างงาน 18,904 คน เงินลงทุน 59,711.34 ล้านบาท

ซึ่งอุตสาหกรรมส่วนใหญ่เป็นอุตสาหกรรมแปรรูปผลผลิตทางการเกษตร เช่น อุตสาหกรรมแปรรูปยางพารา (ยางแผ่นรมควัน น้ำยางข้น ยางแท่ง แปรรูปไม้ยางพารา) และอุตสาหกรรมสกัดน้ำมันปาล์มดิบ เป็นต้น

ตารางที่ 2 : แสดงสถิติจำนวนโรงงานอุตสาหกรรมตามหมวดอุตสาหกรรม

ลำดับ	กลุ่มอุตสาหกรรม	จำนวนโรงงาน	เงินทุน (ล้านบาท)	คนงาน(คน)
1	ผลิตภัณฑ์จากพืช	50	682.20	455
2	อุตสาหกรรมอาหาร	88	3,202.27	1,681
3	อุตสาหกรรมเครื่องตี	1	4.45	6
4	สิ่งทอ	7	19.79	79
5	แปรรูปไม้และผลิตภัณฑ์จากไม้	120	3,001.48	5,837
6	เครื่องเรือนหรือเครื่องตกแต่งในอาคารจากไม้ แก้ว ยาง หรือโลหะอื่น	3	34.09	86
7	ผลิตภัณฑ์กระดาษและผลิตภัณฑ์กระดาษ	1	92.00	14
8	เคมีภัณฑ์และผลิตภัณฑ์เคมี	3	34.09	86
9	ผลิตภัณฑ์จากปิโตรเลียม	20	942.25	243
10	ยางและผลิตภัณฑ์ยาง	116	3,378.89	3,663
11	ผลิตภัณฑ์พลาสติก	11	109.98	167
12	ผลิตภัณฑ์โลหะ	106	16,079.48	2,109
13	ผลิตภัณฑ์โลหะ	8	127.16	109
14	ผลิตเครื่องจักรและเครื่องกล	5	25.84	44
15	ผลิตยานพาหนะและอุปกรณ์รวมทั้งการซ่อมยานพาหนะและอุปกรณ์	44	3,301.29	1,461
16	การผลิตอื่นๆ	365	28,590.36	2,627
รวม		948	59,711.34	18,904

ที่มาข้อมูล : กรมโรงงานอุตสาหกรรม

อุตสาหกรรมที่สำคัญ ได้แก่

1. อุตสาหกรรมยางพาราและผลิตภัณฑ์ จำนวน 116 โรงงาน แยกเป็น

1.1 อุตสาหกรรมยางแผ่นรมควัน ปัจจุบันมีจำนวน 103 โรง กำลังการผลิตรวมประมาณ 325,000 ตัน/ปี ตลาดส่งออกที่สำคัญได้แก่ จีน ญี่ปุ่น และสหรัฐอเมริกา

1.2 อุตสาหกรรมน้ำยางข้น มีโรงงาน 6 โรง กำลังการผลิต 78,250 ตัน/ปี ตลาดส่งออกที่สำคัญได้แก่ มาเลเซีย และจีน

1.3 อุตสาหกรรมยางแท่ง มีโรงงาน 7 โรง กำลังการผลิต 335,800 ตัน/ปี ตลาดต่างประเทศที่สำคัญ ได้แก่ จีน ญี่ปุ่น และสหรัฐอเมริกา

2. อุตสาหกรรมแปรรูปไม้ยางพารา มีโรงงาน 120 โรง กำลังการผลิต 1,100,000 ลบ.ม./ปี ตลาดต่างประเทศที่สำคัญ ได้แก่ จีน
3. อุตสาหกรรมสกัดน้ำมันปาล์มดิบ มีจำนวน 8 โรง กำลังการผลิต 1,830 ตัน FFB/วัน
4. อุตสาหกรรมปูนซีเมนต์ เป็นโรงงานขนาดใหญ่ มีกำลังการผลิต 6.9 ล้านเมตริกตัน/ปี ผลิตและจำหน่ายปูนซีเมนต์ในพื้นที่ภาคใต้
5. อุตสาหกรรมผลิต ส่ง จำหน่ายพลังงานไฟฟ้า
 - โรงไฟฟ้าขอม มีกำลังการผลิต 824 เมกกะวัตต์
 - ไฟฟ้าจาก Bio gas/Bio mass จำนวน 6 โรงงาน กำลังการผลิต 90.45 เมกกะวัตต์
6. โรงแยกก๊าซธรรมชาติ กำลังการผลิต ALES GAS 71,610 ล้านลูกบาศก์ฟุต/วัน LPG 166,980 ตัน/ปี และก๊าซโซลีนธรรมชาติ 30,927 ตัน/ปี

สถานการณ์การลงทุนด้านอุตสาหกรรม

การเปิดกิจการใหม่และการเลิกกิจการของอุตสาหกรรม ตั้งแต่วันที่ 1 ตุลาคม 2563 ถึงวันที่ 30 เมษายน 2564 มีโรงงานอุตสาหกรรมได้รับอนุญาตประกอบกิจการใหม่ จำนวน 18 โรง เงินลงทุน 688.50 ล้านบาท มีการจ้างงาน 147 คน ส่วนใหญ่เป็นกลุ่มอุตสาหกรรมขุดตักดิน ดูดทราย คิดเป็นร้อยละ 44.45 กลุ่มอุตสาหกรรมผลิตผลิตภัณฑ์พลาสติก ผลิตภัณฑ์คอนกรีตผสมเสร็จ คิดเป็นร้อยละ 33.33 กลุ่มอุตสาหกรรมยางและผลิตภัณฑ์จากยาง คิดเป็นร้อยละ 25.00 และกลุ่มอื่นๆ คิดเป็นร้อยละ 2.78 ในส่วนของโรงงานอุตสาหกรรมที่ได้เลิกกิจการ จำนวน 24 โรง เงินลงทุน 172.15 ล้านบาท เลิกจ้างงาน 129 คน เป็นกลุ่มอุตสาหกรรมขุดตักดิน ดูดทราย สีขาว และ ผลิตภัณฑ์คอนกรีตผสมเสร็จ ผลิตภัณฑ์คอนกรีต

ตารางที่ 3 : แสดงสถานการณ์การลงทุนด้านอุตสาหกรรม (ตั้งแต่วันที่ 1 ตุลาคม 2563 - 30 เมษายน 2564)

รายการ	เปิดกิจการใหม่	เลิกกิจการ
จำนวนโรงงาน	18	24
เงินทุน(ล้านบาท)	688.50	172.15
คนงาน(คน)	147	129

ที่มา : กรมโรงงานอุตสาหกรรม

ความสามารถในการแข่งขันของภาคอุตสาหกรรมในพื้นที่

ภาคอุตสาหกรรมของจังหวัดนครศรีธรรมราช มีมูลค่าผลิตภัณฑ์มวลรวม จำนวน 26,432 ล้านบาท (สาขาอุตสาหกรรม จำนวน 18,521 ล้านบาท และสาขาเหมืองหินและเหมืองแร่ จำนวน 7,912 ล้านบาท) ซึ่งใหญ่เป็นอันดับ 3 ของภาคใต้ รองจากจังหวัดสงขลาและสุราษฎร์ธานี

ตั้งแต่วันที่ 1 ตุลาคม 2563 - 30 เมษายน 2564 ภาพรวมการเติบโตเศรษฐกิจอุตสาหกรรม มีแนวโน้มชะลอตัว ทำให้กำลังการผลิตของภาคอุตสาหกรรมโดยรวมอยู่ที่ประมาณร้อยละ 70 - 80 เท่านั้น เนื่องจากได้รับผลกระทบจากปัจจัยต่างๆ ได้แก่ ต้นทุนแรงงานและต้นทุนวัตถุดิบที่สูงขึ้น การขาดแคลนเงินทุนหมุนเวียนและเงินทุน การปรับเปลี่ยนเครื่องจักร ที่ทันสมัย รวมถึงรายได้หรือยอดขายโดยรวมลดลง ทั้งในส่วนของตลาดภายในประเทศและตลาดต่างประเทศ เนื่องจากสถานการณ์ของโลกและการแพร่ระบาดของโรคติดเชื้อไวรัสโคโรนา 2019 (COVID - 19)

ณ วันที่ 31 พฤษภาคม 2563 มีจำนวนโรงงานอุตสาหกรรม (สะสม) จำนวน 950 โรงงาน มีการจ้างงาน 18,923 คน เงินลงทุน 59,761.69 ล้านบาท ซึ่งในห้วงระยะเวลาตั้งแต่เดือนตุลาคม 2563 จนถึงเดือนพฤษภาคม 2564 มีจำนวนโรงงานอุตสาหกรรมที่เปิดกิจการใหม่ จำนวน 20 โรง มีการจ้างงาน 161 คน เงินลงทุน 719.30 ล้านบาท ประกอบด้วยกลุ่มอุตสาหกรรม ยางและผลิตภัณฑ์ยาง ผลิตภัณฑ์จากปิโตรเลียม ผลิตภัณฑ์โลหะ และการผลิตอื่นๆ สำหรับปีงบประมาณ พ.ศ. 2564 (ตุลาคม 2563 – 30 กันยายน 2564) คาดว่า มีปริมาณโรงงานอุตสาหกรรมที่เปิดกิจการใหม่ จำนวนประมาณ 40 โรง มีการจ้างงานประมาณ 350 คน เงินลงทุนประมาณ 450.00 ล้านบาท

จังหวัดนครศรีธรรมราช มีกลุ่มอุตสาหกรรมที่สำคัญต่อการขับเคลื่อนเศรษฐกิจของจังหวัด ได้แก่

(1) อุตสาหกรรมยางพาราและผลิตภัณฑ์ จำนวน 116 โรงงาน เงินลงทุน 3,378.89 ล้านบาท มีการจ้างงาน 3,632 คน ซึ่งมีปริมาณการผลิตต่อปี จำแนกตามชนิดผลิตภัณฑ์ ดังนี้

ลำดับที่	ชนิดผลิตภัณฑ์	กำลังการผลิตต่อปี (ตัน)	ตลาดส่งออกที่สำคัญ
1	น้ำยางข้น	68,220.00	ภายในประเทศและประเทศมาเลเซีย
2	ยางแผ่นรมควัน	289,748.00	ประเทศมาเลเซีย และประเทศจีน
3	ยางแท่ง	323,818.00	ประเทศจีน ประเทศญี่ปุ่น และประเทศสหรัฐอเมริกา
4	ยางเครฟ	5,365.00	ภายในประเทศ
5	ยางคอมปาว์	7,000.00	ภายในประเทศและประเทศจีน

(2) อุตสาหกรรมแปรรูปไม้ยางพารา จำนวน 121 โรงงาน เงินลงทุน 3,002.13 ล้านบาท มีการจ้างงาน 3,663 คน ซึ่งมีปริมาณการผลิตต่อปี จำแนกตามชนิดผลิตภัณฑ์ ดังนี้

ลำดับที่	ชนิดผลิตภัณฑ์	กำลังการผลิตต่อปี (ลบ.ม./ปี)	ตลาดส่งออกที่สำคัญ
1	ไม้ยางพาราแปรรูป	1,100,000.00	ประเทศจีน

ตารางแสดงจำนวนโรงงานอุตสาหกรรม (สะสม) จำแนกตามกลุ่มอุตสาหกรรม (ข้อมูล ณ วันที่ 31 พฤษภาคม 2563)

ลำดับ	กลุ่มอุตสาหกรรม	จำนวนโรงงาน	เงินทุน (ล้านบาท)	คนงาน (คน)
1	ผลิตภัณฑ์จากพืช	50	682.20	455
2	อุตสาหกรรมอาหาร	88	3,202.27	1,681
3	อุตสาหกรรมเครื่องดัด	1	4.45	6
4	สิ่งทอ	7	19.79	79

ลำดับ	กลุ่มอุตสาหกรรม	จำนวน โรงงาน	เงินทุน (ล้านบาท)	คนงาน (คน)
5	แปรรูปไม้และผลิตภัณฑ์จากไม้	121	3,002.13	5,843
6	เครื่องเรือนหรือเครื่องตกแต่งในอาคาร จากไม้ แก้ว ยาง หรือโลหะอื่น	3	34.09	86
7	ผลิตภัณฑ์กระดาษและผลิตภัณฑ์กระดาษ	1	92.00	14
8	เคมีภัณฑ์และผลิตภัณฑ์เคมี	3	34.09	86
9	ผลิตภัณฑ์จากปิโตรเลียม	20	942.25	243
10	ยางและผลิตภัณฑ์ยาง	116	3,378.89	3,663
11	ผลิตภัณฑ์พลาสติก	11	109.98	167
12	ผลิตภัณฑ์โลหะ	107	16,094.48	2,115
13	ผลิตภัณฑ์โลหะ	8	127.16	109
14	ผลิตเครื่องจักรและเครื่องกล	5	25.84	44
15	ผลิตยานพาหนะและอุปกรณ์รวมทั้ง การซ่อมยานพาหนะและอุปกรณ์	45	3,337.49	1,476
16	การผลิตอื่นๆ	364	28,588.86	2,619
รวม		950	59,761.69	18,923

2. ด้านเหมืองหินและเหมืองแร่

ณ วันที่ 31 พฤษภาคม 2563 มีเหมืองหินและเหมืองแร่ (สะสม) จำนวน 52 แปลง จำนวน 24 ราย และมีแร่ที่สำคัญ ได้แก่ แร่โซเดียมเฟลด์สปาร์ แร่โดโลไมต์ แร่แบไรต์ แร่ยิปซัม แร่แอนไฮไดรต์ และหินอุตสาหกรรมชนิดหินแกรนิต (เพื่ออุตสาหกรรมก่อสร้าง) ซึ่งในห้วงระยะเวลาตั้งแต่เดือนตุลาคม 2563 จนถึงเดือนพฤษภาคม 2563 มีปริมาณการผลิตและส่งออกแร่ จำนวน 1,173,695.005 ตัน โดยตลาดส่งออกที่สำคัญ ได้แก่ จีน มาเลเซีย อินโดนีเซีย บังคลาเทศ เวียดนาม อินเดีย เกาหลีใต้ สหรัฐอาหรับเอมิเรตส์ และญี่ปุ่น โดยจำแนกตามชนิดแร่ ดังนี้

ลำดับ	ชนิดแร่	ปริมาณการส่งออก (เมตริกตัน)
1	แร่โซเดียมเฟลด์สปาร์	707,655.00
2	แร่โดโลไมต์	302,250.00
3	แร่แบไรต์	-
4	แร่ยิปซัม	2,240.00
5	แร่แอนไฮไดรต์	161,550.00
รวม		1,173,695.005

4 การคมนาคมขนส่ง

ท่าอากาศยานนครศรีธรรมราช เป็นท่าอากาศยานในสังกัดกรมท่าอากาศยาน กระทรวงคมนาคม ตั้งอยู่เลขที่ 598 หมู่ที่ 1 ตำบลปากพูน อำเภอเมืองนครศรีธรรมราช จังหวัดนครศรีธรรมราช 80000 พิกัดที่ตั้งทางภูมิศาสตร์ (Airport Reference Point) Latitude 08° 32' 22.62010" Longitude 99° 56' 41.01029" Elevation 4 เมตรจากระดับน้ำทะเล มีพื้นที่โครงการทั้งหมด 1,814 ไร่ อาคารที่พักผู้โดยสารมีพื้นที่ใช้สอย 5,400 ตารางเมตร สามารถรองรับผู้โดยสารได้ 450 คน/ชั่วโมง โดยห้องพักผู้โดยสารขาเข้ามีพื้นที่ใช้สอย 470 ตารางเมตร (225 คน/ชั่วโมง) และห้องพักผู้โดยสารขาออกมีพื้นที่ใช้สอย 470 ตารางเมตร (225 คน/ชั่วโมง) มีทางวิ่ง (Runway) กว้าง 45 เมตร ยาว 2,100 เมตร ทางขับ (Taxiway) A, B และ D กว้าง 23 เมตร ยาว 300 เมตร และ C กว้าง 10.50 เมตร ยาว 300 เมตร ลานจอดเครื่องบิน (Apron) กว้าง 85 เมตร ยาว 800 เมตร มีหลุมจอดจำนวน 9 หลุมจอด สามารถรองรับอากาศยานพาณิชย์แบบ Airbus A320-200 และ Boeing B737-800 และมีลานจอดรถยนต์จำนวน 200 คัน

จำนวนเที่ยวบิน และสถิติการขนส่งทางอากาศ

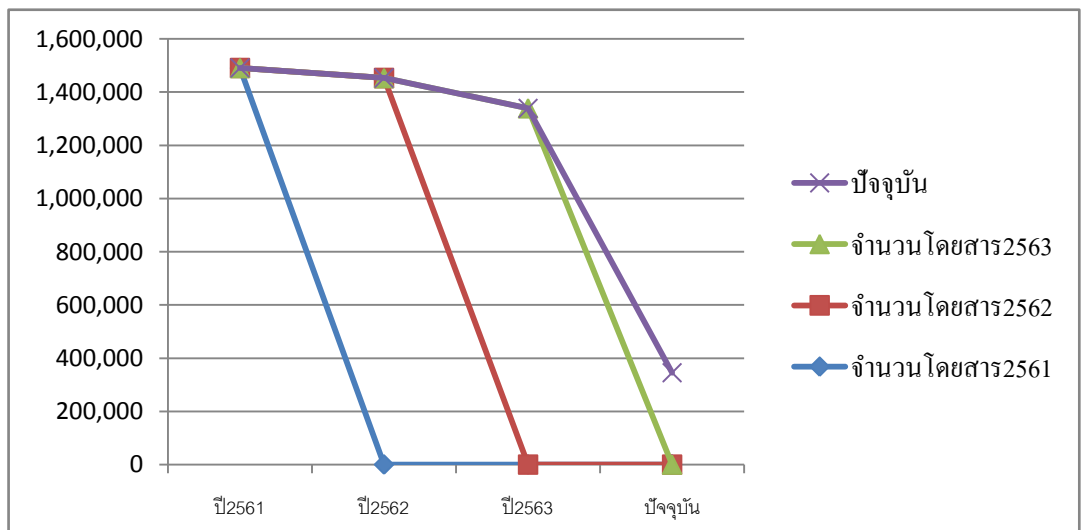
- เที่ยวบินพาณิชย์ เส้นทาง ดอนเมือง - นครศรีธรรมราช - ดอนเมือง
เที่ยวบินพาณิชย์ เส้นทาง สุวรรณภูมิ - นครศรีธรรมราช - สุวรรณภูมิ
เที่ยวบินพาณิชย์ เส้นทาง เชียงใหม่ - นครศรีธรรมราช - เชียงใหม่
เที่ยวบินพาณิชย์ เส้นทาง อุดรธานี - นครศรีธรรมราช - อุดรธานี
บริษัท สายการบิน นกแอร์ จำกัด (มหาชน)
บริษัท สายการบินไทยแอร์เอเชีย
บริษัท สายการบิน ไทยไลอ้อนแอร์
บริษัท สายการบิน ไทยเวียดเจ็ทแอร์
บริษัท สายการบิน ไทยสมายล์แอร์เวย์

2. เที่ยวบินทั่วไป

บริษัท ไทยเอเวจัน จำกัด จำนวน 16-20 เที่ยวบิน/วัน

หมายเหตุ : จำนวนเที่ยวบินขึ้นอยู่กับสถานการณ์ อาจมีการเปลี่ยนแปลงตามความเหมาะสม

ตารางเปรียบเทียบจำนวนสถิติผู้โดยสารท่าอากาศยานนครศรีธรรมราช ปี พ.ศ. 2561- ปัจจุบัน (เมษายน 2564)



ข้อมูลสถิติการขนส่งทางอากาศ - รายปี
 ประจำเดือน : มกราคม ถึง ธันวาคม 2561
 ท่าอากาศยานนครศรีธรรมราช

เดือน	จำนวนเที่ยวบิน								ผู้โดยสาร		
	แบบ A	แบบ B	แบบC	แบบD	แบบE	แบบF	แบบK	อื่น ๆ	ขึ้น	ลง	ผ่าน
มกราคม	0	716	0	750	0	0	0	0	61,979	58,705	0
กุมภาพันธ์	0	624	0	664	0	0	0	0	56,577	56,990	0
มีนาคม	0	722	0	804	0	0	0	0	66,519	64,928	0
เมษายน	0	720	0	716	0	0	0	0	64,534	64,580	0
พฤษภาคม	0	744	0	790	0	0	0	0	65,619	65,042	0
มิถุนายน	0	720	0	682	0	0	0	0	60,860	60,242	0
กรกฎาคม	0	744	0	670	0	0	0	0	63,525	63,604	0
สิงหาคม	0	744	0	694	0	0	0	0	66,317	64,024	0
กันยายน	0	720	0	646	0	0	0	0	60,718	60,360	0
ตุลาคม	0	744	0	708	0	0	0	0	65,713	65,702	0
พฤศจิกายน	0	715	0	620	0	0	0	0	57,790	56,933	0
ธันวาคม	0	740	0	608	0	0	0	0	57,444	62,341	0
รวม	0	8,653	0	8,352	0	0	0	0	747,595	743,451	0

ข้อมูลสถิติการขนส่งทางอากาศ - รายปี
 ประจำเดือน : มกราคม ถึง ธันวาคม 2562
 ท่าอากาศยานนครศรีธรรมราช

เดือน	จำนวนเที่ยวบิน								ผู้โดยสาร		
	แบบ A	แบบ B	แบบC	แบบD	แบบE	แบบF	แบบK	อื่น ๆ	ขึ้น	ลง	ผ่าน
มกราคม	0	692	0	648	0	0	0	0	58,711	57,041	0
กุมภาพันธ์	0	656	0	642	0	0	0	0	55,788	55,667	0
มีนาคม	0	716	0	664	0	0	0	0	64,129	63,936	0
เมษายน	0	720	0	652	5	24	0	0	62,448	61,493	10
พฤษภาคม	0	743	0	660	10	6	2	0	64,408	64,209	0
มิถุนายน	0	720	0	612	0	10	0	0	59,520	59,040	0
กรกฎาคม	0	744	0	446	0	0	4	0	61,245	60,648	0
สิงหาคม	0	744	0	224	0	0	0	0	62,559	60,285	0
กันยายน	0	720	0	559	0	0	0	0	59,336	60,714	0
ตุลาคม	0	724	0	614	2	8	0	0	65,723	65,459	0
พฤศจิกายน	0	656	0	506	0	0	0	0	57,777	57,199	0
ธันวาคม	0	682	0	554	5	20	4	0	55,791	60,074	0
รวม	0	8,517	0	6,781	22	82	10	0	727,435	725,765	10

ข้อมูลสถิติการขนส่งทางอากาศ - รายปี
 ประจำเดือน : มกราคม ถึง ธันวาคม 2563
 ท่าอากาศยานนครศรีธรรมราช

เดือน	จำนวนเที่ยวบิน								ผู้โดยสาร		
	แบบ A	แบบ B	แบบC	แบบD	แบบE	แบบF	แบบK	อื่น ๆ	ขึ้น	ลง	ผ่าน
มกราคม	0	678	0	666	0	0	0	0	61,401	58,579	0
กุมภาพันธ์	0	754	0	556	0	0	0	0	60,293	61,842	0
มีนาคม	0	664	0	656	0	0	0	0	42,593	46,528	0
เมษายน	0	364	0	364	0	24	0	0	5,245	5,404	0
พฤษภาคม	0	386	0	386	0	6	2	0	16,609	15,063	0
มิถุนายน	0	394	0	394	0	10	0	0	32,235	29,400	0
กรกฎาคม	0	454	0	454	0	0	4	0	54,001	55,220	0
สิงหาคม	0	346	0	346	0	0	0	0	68,910	66,636	0
กันยายน	0	319	0	319	0	0	0	0	78,381	78,524	0
ตุลาคม	0	304	0	304	0	8	0	0	79,644	81,378	0
พฤศจิกายน	0	309	0	309	0	0	0	0	95,043	92,591	0
ธันวาคม	0	392	0	392	0	20	4	0	70,893	83,149	0
รวม	0	5,146	0	5,146	0	82	10	0	665,248	674,314	0

ข้อมูลสถิติการขนส่งทางอากาศ - รายปี
 ประจำเดือน : มกราคม ถึง เมษายน 2564
 ท่าอากาศยานนครศรีธรรมราช

เดือน	จำนวนเที่ยวบิน								ผู้โดยสาร		
	แบบ A	แบบ B	แบบC	แบบD	แบบE	แบบF	แบบK	อื่น ๆ	ขึ้น	ลง	ผ่าน
มกราคม	0	568	0	345	0	0	0	0	28,243	19,518	0
กุมภาพันธ์	0	528	0	300	38	2	0	0	35,906	35,253	0
มีนาคม	0	1,034	0	366	47	0	2	0	66,012	66,226	0
เมษายน	0	966	0	322	0	0	0	0	47,472	46,897	0
รวม	0	3,096	0	1,333	85	2	2	0	177,633	167,894	0

แนวโน้มการขยายตัวของท่าอากาศยานนครศรีธรรมราช

ท่าอากาศยานนครศรีธรรมราช มีอัตราการขยายตัวของจำนวนผู้โดยสารและเที่ยวบินอย่างต่อเนื่อง ตามอัตราการขยายตัวของจำนวนประชากรในเขตพื้นที่ให้บริการ ในปัจจุบันมีจำนวนผู้โดยสาร 328 คน/ชั่วโมง แต่อาคารที่พักผู้โดยสารสามารถรองรับได้เพียง 225 คน/ชั่วโมง กรมท่าอากาศยานจึงได้จัดทำแผนพัฒนาท่าอากาศยานนครศรีธรรมราช โดยมีวัตถุประสงค์ หลักเพื่อให้บริการขนส่งทางอากาศที่มีความปลอดภัยสูงสุด และเพียงพอต่อความต้องการของ ประชาชนในเขตพื้นที่ให้บริการ ซึ่งกรมท่าอากาศยานได้มีโครงการรองรับการขยายตัวของท่าอากาศยานนครศรีธรรมราช ดังนี้



โครงการก่อสร้างอาคารที่พักผู้โดยสารหลังที่ 2

จังหวัดนครศรีธรรมราช มีอัตราการขยายตัวของจำนวนประชากรอย่างต่อเนื่อง ส่งผลให้การขนส่งทางอากาศมีอัตราการเจริญเติบโตตามไปด้วย ซึ่งจะเห็นได้จากจำนวนเที่ยวบินและผู้โดยสารของท่าอากาศยานนครศรีธรรมราชเพิ่มขึ้นตามลำดับ ประกอบกับอาคารที่พักผู้โดยสารหลังที่ 1 สามารถรองรับผู้โดยสารได้เพียง 450 คน/ชั่วโมง หรือประมาณ 1 ล้านคน/ปี ซึ่งเกินขีดความสามารถในการรองรับผู้โดยสาร กรมท่าอากาศยาน จึงได้มีโครงการก่อสร้างอาคารที่พักผู้โดยสารหลังที่ 2 ขนาด 3 ชั้น มีพื้นที่ใช้สอยประมาณ 30,600 ตารางเมตร สามารถรองรับผู้โดยสารได้ 1,600 คน/ชั่วโมง หรือประมาณ 4 ล้านคนต่อปี กำหนดโครงการแล้วเสร็จตามสัญญา 11 มีนาคม 2565 ลานจอดรถยนต์ใหม่สามารถจอดรถยนต์ได้ประมาณ 1,000 คัน ซึ่ง โครงการก่อสร้างอาคารที่พักผู้โดยสารหลังที่ 2 ขณะนี้ งานถมดินขั้นคันทางถนนและลานจอดรถยนต์ อยู่ระหว่างการก่อสร้างมีความคืบหน้า รว 70 %



โอกาสและศักยภาพของท่าอากาศยานนครศรีธรรมราชในอนาคต

ท่าอากาศยานนครศรีธรรมราช ได้ถูกกำหนดให้เป็นที่ตั้งด่านตรวจคนเข้าเมืองและช่องทางให้บุคคลเข้ามาในหรือออกไปนอกราชอาณาจักร และกำหนดให้บุคคลหรือพาหนะที่จะเข้ามาในหรือออกไปนอกราชอาณาจักรผ่านการตรวจของพนักงานเจ้าหน้าที่ตรวจคนเข้าเมือง โดยกระทรวงมหาดไทย และตามกฎหมายกระทรวงการคลัง โดยรัฐมนตรีกระทรวงการคลัง ได้กำหนดให้ท่าอากาศยานนครศรีธรรมราชเป็นด่านศุลกากรและด่านพรมแดน กรมท่าอากาศยานจึงได้จัดทำแผนพัฒนาท่าอากาศยานนครศรีธรรมราชเพื่อเตรียมความพร้อมในการรองรับเที่ยวบินระหว่างประเทศ และเที่ยวบินภายในประเทศที่เพิ่มขึ้นอย่างต่อเนื่องให้สอดคล้องกับอัตราการเติบโตของจังหวัดนครศรีธรรมราช โดยมีแผนพัฒนาตั้งแต่ปีงบประมาณ 2560 - 2567 ดังต่อไปนี้

1. โครงการก่อสร้างคันทางและระบบป้องกันน้ำท่วม ความคืบหน้าของโครงการ 100 %
2. โครงการต่อเติมอาคารห้องน้ำ ความคืบหน้าของโครงการ 100 %
3. โครงการแก้ไขข้อบกพร่องด้านการรักษาความปลอดภัย

3.1 โครงการติดตั้งเครื่องตรวจอาวุธและวัตถุอันตรายแบบ EDS ความคืบหน้าของโครงการ 100 %

3.2 โครงการระบบจัดการการรักษาความปลอดภัยพื้นที่การบินและเครือข่ายดาวเทียม ความคืบหน้าของโครงการ 100 %

4. โครงการก่อสร้างอาคารที่พักผู้โดยสารหลังที่ 2 ความคืบหน้าของโครงการ 48.079 % (อัปเดต ข้อมูล ณ วันที่ 11 มิถุนายน 2564)

5. โครงการก่อสร้างเพิ่มความยาวทางวิ่งเป็น 2,500 เมตร ความคืบหน้าของโครงการ สำนักนโยบายและแผนทรัพยากรธรรมชาติและสิ่งแวดล้อม และสำนักงานการบินพลเรือน อยู่ระหว่างตรวจสอบและพิจารณาผลการศึกษามลกระทบสิ่งแวดล้อม

เมื่อท่าอากาศยานนครศรีธรรมราชได้ดำเนินการตามแผนพัฒนาดังกล่าวเสร็จเรียบร้อยแล้วจะสามารถรองรับผู้โดยสารได้ 1600 คน/ชั่วโมง หรือ 4,000,000 คน/ปี โดยเครื่องบินพาณิชย์แบบ Boeing 737-900 หรือ Airbus A321 สามารถขึ้น - ลงได้ และมีหลุมจอดอากาศยานจำนวน 14 หลุมจอดรวมทั้งสามารถให้บริการเที่ยวบินพาณิชย์ระหว่างประเทศได้

ปัญหาและอุปสรรค

1. ถนนบริเวณทางเข้าท่าอากาศยานนครศรีธรรมราชต้องมีการจราจรอย่างระมัดระวัง เนื่องจากมีแผนปรับปรุงการดำเนินงานพัฒนาท่าอากาศยาน

2. การระบายน้ำในช่วงฤดูน้ำหลากลงสู่ทะเลของคลองสาธารณะที่เชื่อมต่อกับระบบระบายน้ำของท่าอากาศยานนครศรีธรรมราชยังขาดประสิทธิภาพ ทำให้มีน้ำท่วมขังปริมาณสูงรถเล็กไม่สามารถสัญจรผ่านได้ ทั้งนี้ ในสถานการณ์น้ำท่วมที่ผ่านมา (ปี พ.ศ. 2563) ได้แก้ปัญหาโดยขอประสานขอความช่วยเหลือจากมณฑลทหารบกที่ 41 นำรถขนาดใหญ่เข้ามายังท่าอากาศยานเพื่อรับส่งผู้โดยสารในช่วงสถานการณ์น้ำท่วม อย่างไรก็ตาม หลังจากโครงการก่อสร้างคันทางและระบบป้องกันน้ำท่วมแล้วเสร็จก็ยังคงสามารถใช้งานได้อย่างมีประสิทธิภาพ เครื่องบินสามารถขึ้นลงได้ปกติ

2) การวิเคราะห์ข้อมูลด้านสังคมและความมั่นคง

สถานการณ์ด้านแรงงาน

1. ด้านประชากรและกำลังแรงงาน

1.1 ประชากรและกำลังแรงงาน

จังหวัดนครศรีธรรมราช มีประชากรจำนวนทั้งสิ้น 1,570,301 คน เป็นผู้มีอายุ 15 ปีขึ้นไปจำนวน 1,279,739 คน โดยเป็นผู้อยู่ในกำลังแรงงานรวมจำนวน 931,407 คน แยกเป็นผู้มีงานทำ 917,594 คน ผู้ว่างงาน จำนวน 13,813 คน สำหรับกำลังแรงงานที่รอดฤดูกาลมีจำนวน 0 คน (ข้อมูล ณ ไตรมาส 1 ปี 2564)

1.2 การมีงานทำ

พบว่าผู้มีงานทำ จำนวน 917,594 คน เป็นผู้มีงานทำในภาคเกษตรกรรมจำนวน 446,364 คน คิดเป็นร้อยละ 48.65 ของจำนวนผู้มีงานทำ ส่วนผู้ทำงานนอกภาคเกษตรกรรม จำนวน 471,230 คน คิดเป็นร้อยละ 51.35 ของจำนวนผู้มีงานทำ ในส่วนของจำนวนผู้มีงานทำในจังหวัดนครศรีธรรมราชพบว่าส่วนใหญ่ มีการศึกษาระดับต่ำกว่าประถมศึกษา จำนวน 291,654 คน คิดเป็นร้อยละ 22.79 ของจำนวนผู้มีงานทำทั้งหมด สำหรับสถานภาพการทำงานของผู้มีงานทำในจังหวัดนครศรีธรรมราช พบว่า ส่วนใหญ่ผู้ปฏิบัติงานที่มีฝีมือด้านการเกษตรและการประมง คือ จำนวน 415,582 คน คิดเป็นร้อยละ 45.29

1.3 การว่างงาน

มีผู้ว่างงาน จำนวน 13,813 คน คิดเป็นร้อยละ 1.48 ของกำลังแรงงานรวมเพิ่มขึ้นจากไตรมาสที่ 4 ปี 2563 จำนวน 3,731 คน

1.4 อัตราค่าจ้างขั้นต่ำ

วันละ 315 บาท ต่อคน (วันละไม่เกิน 8 ชั่วโมง) เริ่มตั้งแต่วันที่ 1 มกราคม 2563

2. ด้านการจัดหางาน

2.1 การจัดหางานในประเทศ

พบว่าสถานประกอบการได้แจ้งตำแหน่งงานว่าง จำนวน 1,080 อัตรา แยกเป็นเพศชาย 160 อัตรา เพศหญิง 163 อัตรา ไม่ระบุ 757 อัตรา มีผู้ลงทะเบียนสมัครงาน จำนวน 1,151 คน และได้รับการบรรจุงาน จำนวน 905 คน สำหรับตำแหน่งงานว่างพบว่าส่วนใหญ่เป็นตำแหน่งงานว่างระดับประถมศึกษาและต่ำกว่า จำนวน 387 อัตรา คิดเป็นร้อยละ 35.83 ของตำแหน่งงานว่าง สำหรับผู้ที่มาลงทะเบียนสมัครงานส่วนใหญ่เป็นผู้จบการศึกษาระดับปริญญาตรี จำนวน 571 คน คิดเป็นร้อยละ 49.61 ของผู้ลงทะเบียนสมัครงาน และในส่วนของ การบรรจุงาน พบว่าผู้ที่ได้รับการบรรจุงานที่มีวุฒิปริญญาตรีมีมากที่สุด จำนวน 484 คน คิดเป็นร้อยละ 53.48 ของผู้ที่ได้รับการบรรจุงานทั้งหมด

2.2 แรงงานต่างด้าว

จำแนกตามประเภทการได้รับอนุญาต ณ เดือน มิถุนายน 2564 มีจำนวน 651 คน พบว่า ส่วนใหญ่เป็นการเข้าเมืองชั่วคราว จำนวน 550 คน คิดเป็นร้อยละ 84.49 แรงงานต่างด้าว 3 สัญชาติ จำนวน 16,461 คน แบ่งออกเป็น นำเข้าตาม MOU จำนวน 2,870 คน คิดเป็นร้อยละ 17.44 เมียนมา จำนวน 1,138 คน คิดเป็นร้อยละ 39.65 ลาว จำนวน 1,154 คน คิดเป็นร้อยละ 40.21 กัมพูชา จำนวน 578 คน คิดเป็นร้อยละ 20.14 และผ่อนผันตามมติ ครม. (ทุกประเภท) จำนวน 1 3,591 คน คิดเป็นร้อยละ 82.56 เมียนมา จำนวน 11,191 คน คิดเป็นร้อยละ 82.34 ลาว จำนวน 1,191 คน คิดเป็นร้อยละ 8.76 กัมพูชา จำนวน 1,209 คน คิดเป็นร้อยละ 8.90

สำหรับแรงงานต่างด้าวที่ได้รับอนุญาตทำงานเป็นการชั่วคราวเพื่อทดแทนการขาดแคลนแรงงาน ในจังหวัดนครศรีธรรมราช ได้แก่ แรงงานสัญชาติเมียนมา ลาว และกัมพูชา เดือนมิถุนายน 2564 มีจำนวนทั้งสิ้น 16,461 คน พบว่าส่วนใหญ่เป็นแรงงานต่างด้าวสัญชาติเมียนมา จำนวน 12,329 คน คิดเป็นร้อยละ 74.90 รองลงมาเป็นสัญชาติลาว จำนวน 2,345 คน คิดเป็นร้อยละ 14.25 และสัญชาติกัมพูชา จำนวน 1,787 คน คิดเป็นร้อยละ 10.85

2.3 การเดินทางไปทำงานต่างประเทศ

พบว่า มีผู้ที่ลงทะเบียนแจ้งความประสงค์จะไป ทำงานต่างประเทศ จำนวน 10 คน ได้รับอนุญาตให้เดินทางกลับไปทำงาน (Re-Entry) 8 คน คิดเป็นร้อยละ 80 และเดินทางด้วยตนเอง จำนวน 2 คน คิดเป็นร้อยละ 20

(ข้อมูลจากสำนักงานจัดหางานจังหวัดนครศรีธรรมราช เดือนมิถุนายน 2564)

3. ด้านการพัฒนาฝีมือแรงงาน

ผลการฝึกอบรมพัฒนาศักยภาพผู้ใช้แรงงาน ณ เดือนมิถุนายน 2564 แบ่งเป็น 5 ประเภท ดังนี้

3.1 การฝึกเตรียมเข้าทำงาน

มีการฝึกเตรียมเข้าทำงาน จำนวน 21 คน จำนวนผู้ผ่านการฝึกเตรียมเข้าทำงานอยู่ในระหว่างการฝึก

3.2 การฝึกยกระดับฝีมือแรงงาน

การฝึกยกระดับฝีมือแรงงานมีการจัดอบรม โครงการผู้สมัคร จำนวน 241 คน มีผู้ผ่านการอบรม จำนวน 117 คน คือ (1) โครงการยกระดับเพื่อเพิ่มศักยภาพฝีมือและสมรรถนะแรงงาน จำนวน 106 คน ผ่านการอบรมจำนวน 104 คน (2) โครงการพัฒนาทักษะกำลังแรงงานด้านท่องเที่ยวและบริการ จำนวน 41 คน ผ่านการอบรม จำนวน 39 คน (3) โครงการเสริมสร้างสมรรถนะแรงงานด้านเทคโนโลยีรองรับการทำงาน ในศตวรรษที่ 21 จำนวน 74 คน ผ่านการอบรม จำนวน 54 คน และ (4) โครงการ พัฒนาศักยภาพสู่ความเป็นมืออาชีพ จำนวน 20 คน ผ่านการอบรม จำนวน 20 คน

3.3 การทดสอบมาตรฐานฝีมือแรงงาน

การทดสอบมาตรฐานฝีมือแรงงาน 1 โครงการ ผู้เข้ารับการทดสอบ จำนวน 255 คน มีผู้ผ่านการ ทดสอบ จำนวน 142 คน ประกอบด้วย (1) ช่างไฟฟ้าภายในอาคาร ระดับ 1 จำนวน 34 คน ผ่านการทดสอบ จำนวน 26 คน (2) ช่างบำรุงรักษารถยนต์ ระดับ 1 จำนวน 87 คน ผ่านการทดสอบ จำนวน 81 คน (3) พนักงานการใช้คอมพิวเตอร์ (ประมวลผล) ระดับ 1 จำนวน 90 คน ผ่านการทดสอบ จำนวน 4 คน (4) ช่างเครื่องปรับอากาศในบ้านและการพาณิชย์ขนาดเล็ก ระดับ 1 จำนวน 24 คน ผ่านการทดสอบ จำนวน 20 คน และ (5) ช่างเชื่อมอาร์กโลหะด้วยมือ ระดับ 1 จำนวน 20 คน ผ่านการทดสอบ 11 คน

3.4 ฝึกอาชีพเสริม

การฝึกอาชีพเสริม 1 โครงการ ผู้เข้ารับการอบรม จำนวน 40 คน คือ โครงการฝึกอบรม แรงงานผู้สูงอายุเพื่อเพิ่มโอกาสในการประกอบอาชีพ จำนวน 40 คน ผ่านการอบรมทั้งหมด

3.5 การรับรองความรู้ความสามารถ

การรับรองความรู้ความสามารถ 1 โครงการ ผู้เข้ารับการประเมิน จำนวน 19 คน คือ ช่างไฟฟ้า ภายในอาคาร ระดับ 1 จำนวน 19 คน ผ่านการทดสอบทั้งหมด

(ข้อมูลจากสถาบันพัฒนาฝีมือแรงงาน 22 นครศรีธรรมราช เดือนมิถุนายน 2564)

ประชากรและกำลังแรงงาน

จากผลกา รสำรวจ ภาวะการ ทำงานของประชากรจังหวัดนครศรีธรรมราช ไตรมาส 1 ปี 2564 พบว่า จังหวัดนครศรีธรรมราช มีจำนวนประชากรทั้งสิ้น 1,570,301 คน เป็นผู้มื่ออายุ 15 ปีขึ้นไป จำนวน 1,279,739 คน คิดเป็นร้อยละ 81.50 ของประชากรทั้งหมด ผู้ที่อยู่ในกำลังแรงงานรวม จำนวน 931,407 คน คิดเป็นร้อยละ 72.78 ของผู้ที่มีอายุ 15 ปีขึ้นไป และเป็นผู้ที่ไม่อยู่ในกำลังแรงงาน จำนวน 348,332 คน คิดเป็นร้อยละ 27.2 2 ของผู้ที่มีอายุ 15 ปีขึ้นไป ผู้ที่มีอายุต่ำกว่า 15 ปี มีจำนวน 290,562 คน คิดเป็นร้อยละ 18.50 ทั้งนี้ ผู้ที่มีอายุ 15 ปีขึ้นไป ประกอบด้วย

โครงสร้างประชากรและกำลังแรงงานจังหวัดนครศรีธรรมราชจำแนกตามเพศและสถานภาพแรงงาน ไตรมาส 1 ปี 2564

ประชากรและสถานภาพแรงงาน	เพศ				รวม	คิดเป็น ร้อยละ
	ชาย (คน)	(ร้อยละ)	หญิง (คน)	(ร้อยละ)		
ประชากรรวม	768,686		801,615		1,570,301	
ประชากรอายุ 15 ปีขึ้นไป	617,709	100	662,030	100	1,279,739	100
1. ผู้ที่อยู่ในกำลังแรงงาน	501,409	81.2	429,998	72.8	931,407	72.8
1.1 กำลังแรงงานปัจจุบัน	501,409	81.2	429,998	72.8	931,407	72.8
1) ผู้มีงานทำ	495,892	80.3	421,702	71.7	917,594	71.7
2) ผู้ว่างงาน	5,517	0.9	8,296	1.1	13,813	1.1
1.2 กำลังแรงงานที่รอฤดูกาล	-	-	-	-	-	-
2. ผู้ไม่อยู่ในกำลังแรงงาน	116,300	18.8	232,032	27.2	348,332	27.2
2.1 ทำงานบ้าน	7,620	1.2	104,904	8.8	112,523	8.8
2.2 เรียนหนังสือ	38,368	6.2	46,732	6.6	85,100	6.6
2.3 อื่น ๆ	70,312	11.4	80,396	11.8	150,708	11.8

ที่มา: สำนักงานสถิติจังหวัดนครศรีธรรมราช ไตรมาส 1 ปี 2564

การมีงานทำ

ผู้มีงานทำในจังหวัดนครศรีธรรมราช พบว่า ทำงานในภาคเกษตรกรรม จำนวน 446,364 คน คิดเป็นร้อยละ 48.65 ของจำนวนผู้มีงานทำ ส่วนผู้ทำงานนอกภาคเกษตรกรรม มีจำนวน 471,248 คน คิดเป็นร้อยละ 51.36 ของจำนวนผู้มีงานทำ อาชีพที่มีผู้ทำงานมาก 5 อันดับแรก ได้แก่

- (1) ผู้ปฏิบัติงานที่มีฝีมือในด้านการเกษตรและการประมง จำนวน 415,582 คน คิดเป็นร้อยละ 45.29
- (2) พนักงานบริการและพนักงานในร้านค้าและตลาด จำนวน 189,965 คน คิดเป็นร้อยละ 20.70
- (3) อาชีพขั้นพื้นฐานต่าง ๆ ในด้านการขายและการให้บริการจำนวน 93,944 คน คิดเป็นร้อยละ 10.24
- (4) ผู้ปฏิบัติงานด้านความสามารถทางฝีมือและธุรกิจการค้าที่เกี่ยวข้อง จำนวน 93,843 คน คิดเป็นร้อยละ 10.23
- (5) ผู้ประกอบวิชาชีพด้านต่าง จำนวน 34,031 คน คิดเป็นร้อยละ 3.71 ของผู้มีงานทำทั้งหมด

แรงงานนอกระบบ

แรงงานนอกระบบจังหวัดนครศรีธรรมราช จากข้อมูลปี 256 3 จำนวนผู้มีงานทำที่อยู่ในแรงงานนอกระบบ จำนวน 547,254 คน โดยแยกเป็นเพศชาย จำนวน 302,441 คน และเพศหญิง จำนวน 244,813 คน คิดเป็นร้อยละ 55.27 และร้อยละ 44.73 ตามลำดับ

เมื่อพิจารณาแรงงานนอกระบบจำนวนผู้ที่มิงานทำ แยกตามกลุ่มอายุมีดังนี้ กลุ่มอายุ 60 ปีขึ้นไป ซึ่งเป็นวัยชรา นั้น เป็นผู้ที่อยู่ในแรงงานนอกระบบที่มีจำนวนมากที่สุดใน ปี 2563 จำนวน 126,176 คน (ร้อยละ 23.06) รองลงมาเป็นกลุ่มอายุ 50-54 ปี มีจำนวน 61,053 คน (ร้อยละ 11.16) กลุ่มอายุ 40-44 ปี จำนวน 60,878 คน (ร้อยละ 11.12) กลุ่มอายุ 55-59 ปี จำนวน 60,851 คน (ร้อยละ 11.12) กลุ่มอายุ 45-49 ปี จำนวน 57,055 คน (ร้อยละ 10.43) กลุ่มอายุ 35-39 ปี จำนวน 46,691 คน (ร้อยละ 8.53) กลุ่มอายุ 25-29 ปี จำนวน 43,006 คน (ร้อยละ 7.86) กลุ่มอายุ 30-34 ปี จำนวน 40,848 คน (ร้อยละ 7.46) กลุ่มอายุ 20-24 ปี จำนวน 33,449 คน (ร้อยละ 6.11) และกลุ่มอายุ 15-19 ปี มีน้อยที่สุด จำนวน 17,247 คน (ร้อยละ 3.15) ตามลำดับ

แรงงานต่างด้าว

แรงงานต่างด้าวถูกกฎหมายจังหวัดนครศรีธรรมราช จำแนกตามประเภทการได้รับอนุญาต ณ เดือนมิถุนายน 2564 มีจำนวน 17,112 คน ดังนี้

ประเภทการได้รับอนุญาต	(คน)	ร้อยละ
1. แรงงานต่างด้าวปกติ	651	3.81
- มาตรา 59		
1.1 ประเภทตลอดชีพ	64	
1.2 ประเภทมีใบถิ่นที่อยู่	4	
1.3 ประเภทพิสูจน์สัญชาติเดิม	554	
- มาตรา 62		
1.5 ประเภทส่งเสริมการลงทุน	8	
- มาตรา 63		
1.6 ประเภทชนกลุ่มน้อย	25	
- มาตรา 64		
1.7 ประเภทคนต่างด้าวที่เข้ามาทำงาน ในลักษณะ ไป-กลับ หรือตามฤดูกาล	-	
2. นำเข้าตาม MOU (3 สัญชาติ)	2,870	16.77
3. ผ่อนผันตามมติคณะรัฐมนตรี (3 สัญชาติ)	13,591	79.42
รวม	17,112	100

สำหรับแรงงานต่างด้าวที่ได้รับอนุญาตให้มาทำงานเป็นการชั่วคราวเพื่อทดแทนการขาดแคลนแรงงาน ในจังหวัดนครศรีธรรมราช ได้แก่ แรงงานสัญชาติเมียนมา ลาว และกัมพูชา จากข้อมูล ณ เดือนมิถุนายน 2564 มีดังนี้

ประเภทคนต่างด้าว	เมียนมา	ลาว	กัมพูชา	รวม
นำเข้า MOU	1,138	1,154	578	2,870
ผ่อนผันตามมติ ครม. (ทุกประเภท)	11,191	1,191	1,209	13,591
ยังไม่เข้ารับการพิสูจน์สัญชาติ	0	0	0	0
รวม	12,329	2,345	1,787	16,461
คิดเป็นร้อยละ	74.90	14.25	10.85	100

(ข้อมูลจากสำนักงานจัดหางานจังหวัดนครศรีธรรมราช เดือนมิถุนายน 2564)

ตารางที่ 14 : คะแนนเฉลี่ยผลการสอบทางการศึกษาระดับชาติขั้นพื้นฐาน (O - Net)
ระดับชั้นมัธยมศึกษาปีที่ 3 ปีการศึกษา 2560 – 2563

ระดับชั้นมัธยมศึกษาปีที่ 3								
วิชา ระดับ	ปีการศึกษา 2560		ปีการศึกษา 2561		ปีการศึกษา 2562		ปีการศึกษา 2563	
	ประเทศ	จังหวัด	ประเทศ	จังหวัด	ประเทศ	จังหวัด	ประเทศ	จังหวัด
ภาษาไทย	48.29	52.61	54.42	59.78	55.14	56.78	54.29	58.70
คณิตศาสตร์	26.30	29.71	30.04	33.22	26.73	27.53	25.46	27.92
วิทยาศาสตร์	32.28	34.37	36.10	38.98	30.07	30.32	30.07	31.25
ภาษาอังกฤษ	30.45	30.55	29.45	29.27	33.25	32.11	33.25	35.11

ที่มา : สำนักงานศึกษาธิการจังหวัดนครศรีธรรมราช

คะแนนเฉลี่ยผลการสอบทางการศึกษาระดับชาติขั้นพื้นฐาน (O - Net) ระดับชั้นมัธยมศึกษาปีที่ 3 ปีการศึกษา 2563 พบว่า คะแนนเฉลี่ย 5 กลุ่มสาระ ได้แก่ วิชาภาษาไทย คณิตศาสตร์ วิทยาศาสตร์ สังคมศึกษา และวิชาภาษาอังกฤษ ระดับคะแนนเฉลี่ยผลการสอบ O - Net สูงกว่าระดับประเทศ แสดงให้เห็นว่าระดับการศึกษาของจังหวัดนครศรีธรรมราช อยู่ในระดับที่ดี ผลการเรียนรู้มีประสิทธิภาพ มีการพัฒนาเปลี่ยนแปลงในทางที่ดีส่งผลสัมฤทธิ์ต่อการจัดอันดับของสถานบันศึกษา ต่อชื่อเสียงของจังหวัด ระดับภาคและระดับประเทศ

ตารางที่ 15 : คะแนนเฉลี่ยผลการสอบทางการศึกษาระดับชาติขั้นพื้นฐาน (O - Net) ระดับชั้น
มัธยมศึกษาปีที่ 6 ปีการศึกษา 2560 – 2563

ระดับชั้นมัธยมศึกษาปีที่ 6								
วิชา ระดับ	ปีการศึกษา 2560		ปีการศึกษา 2561		ปีการศึกษา 2562		ปีการศึกษา 2563	
	ประเทศ	จังหวัด	ประเทศ	จังหวัด	ประเทศ	จังหวัด	ประเทศ	จังหวัด
ภาษาไทย	49.25	52.67	47.31	51.22	42.21	44.04	44.36	46.87
คณิตศาสตร์	24.53	25.64	30.72	32.00	25.41	26.81	26.04	26.81
วิทยาศาสตร์	29.37	30.01	30.51	31.30	29.20	29.29	32.68	32.82
ภาษาอังกฤษ	28.31	27.21	21.41	30.74	29.20	27.67	35.93	36.65

ที่มา : สำนักงานศึกษาธิการจังหวัดนครศรีธรรมราช

คะแนนเฉลี่ยผลการสอบทางการศึกษาระดับชาติขั้นพื้นฐาน (O - Net) ระดับชั้นมัธยมศึกษาปีที่ 6 ปีการศึกษา 2563 พบว่าคะแนนเฉลี่ย 5 กลุ่มสาระ ได้แก่ วิชาภาษาไทย คณิตศาสตร์ วิทยาศาสตร์ สังคมศึกษา และวิชาภาษาอังกฤษ ระดับคะแนนเฉลี่ยผลการสอบ O - Net สูงกว่าระดับประเทศทั้ง 4 ปี แสดงให้เห็นว่าระดับการศึกษาของจังหวัดนครศรีธรรมราช อยู่ในระดับที่ดี ผลการเรียนรู้มีประสิทธิภาพ มีการพัฒนาเปลี่ยนแปลงในทางที่ดีส่งผลสัมฤทธิ์ต่อการจัดอันดับของสถานบันศึกษา ต่อชื่อเสียงของจังหวัดระดับภาคและระดับประเทศ

6.2 ด้านสาธารณสุข

ตาราง แสดงจำนวนและอัตราป่วยด้วยโรคจากการเฝ้าระวังทางระบาดวิทยา 10 ลำดับแรก
จังหวัดนครศรีธรรมราช วันที่ 1 มกราคม – 31 ธันวาคม 2563

โรค	ป่วย		ตาย	
	จำนวน	อัตรา/แสน	จำนวน	อัตราป่วยตาย (%)
อุจจาระร่วงเฉียบพลัน	35,475	993.59	0	0.00
ไข้	30,099	648.42	0	0.00
ปอดอักเสบ	3,060	196.47	0	0.00
มือ เท้า ปาก	3,699	105.88	0	0.00
ไข้หวัดใหญ่ทุกชนิด	3,594	102.34	0	0.00
ตาแดง	3,527	98.04	0	0.00
อาหารเป็นพิษ	975	62.60	0	0.00
ไข้เลือดออกทุกชนิด	906	58.17	0	0.00
ไข้สวกใส	705	45.27	0	0.00
โรคติดต่อทางเพศสัมพันธ์ ทุกชนิด	475	30.50	0	0.00

ที่มา : งานระบาดวิทยา สำนักงานสาธารณสุขจังหวัดนครศรีธรรมราช

สถานการณ์โรคจากการเฝ้าระวังทางระบาดวิทยา จังหวัดนครศรีธรรมราช ปี 2563

(1 มกราคม – 31 ธันวาคม 2563)

การจัดลำดับอัตราป่วย จังหวัดนครศรีธรรมราช อัตราป่วย 10 ลำดับแรก

โรคจากการเฝ้าระวังทางระบาดวิทยา อัตราป่วยใน 10 ลำดับแรกของปี 2563 คือ อุจจาระร่วงเฉียบพลัน ไข้ ปอดอักเสบ มือ เท้า ปาก ไข้หวัดใหญ่ทุกชนิด ตาแดง อาหารเป็นพิษ ไข้เลือดออก ทุกชนิด ไข้สวกใส และโรคติดต่อทางเพศสัมพันธ์ มีอัตราป่วยต่อประชากรแสนคน 993.59, 648.42, 196.47, 105.88, 102.34, 98.04, 62.60, 58.17, 45.27 และ 30.50 ตามลำดับ

การวิเคราะห์สถานการณ์ปัญหาเสพติด ด้านการบำบัดรักษาสำนักงานสาธารณสุขจังหวัดนครศรีธรรมราช

สถานการณ์

การแพร่ระบาดของยาเสพติด ในพื้นที่จังหวัดนครศรีธรรมราช พบว่าสถานการณ์ยาเสพติดที่ยังคงความรุนแรง ตัวยาเสพติดที่ยังคงมีอันตราย คือ ยาบ้า ไอซ์ และกัญชา การแพร่ระบาดของยาเสพติดในเด็กและเยาวชนทั้งในและนอกสถานศึกษาพบว่าข้อมูลการไปยุ่งเกี่ยวกับยาเสพติด มีสถานการณ์แนวโน้มดีขึ้นเนื่องจากทางหน่วยงานต้นสังกัดได้มีการประสาน กำชับ ให้สถานศึกษาดูแลนักเรียนอย่างต่อเนื่อง สำหรับนักเรียนที่ไปยุ่งเกี่ยวกับยาเสพติดมีการดูแลอย่างใกล้ชิด สำหรับด้านการบำบัดรักษาพบว่าผู้ป่วยยาเสพติดที่เข้ายามามากที่สุด และแนวโน้มเป็นผู้ป่วยที่มีอาการทางจิต โดยเฉพาะในกลุ่มผู้ป่วยบังคับบำบัดแบบไม่ควบคุมตัวที่กรมคุมประพฤติส่งให้โรงพยาบาลบำบัด ค่อนข้างไม่ได้ผล ส่วนหนึ่งมาจากเกินศักยภาพการบำบัดแบบผู้ป่วยนอกของโรงพยาบาลในพื้นที่ แต่ต้องบำบัดเนื่องจากสถานบำบัดแบบผู้ป่วยไม่มีข้อจำกัดเรื่องความไม่เพียงพอของเตียงผู้ป่วย

การบำบัดในรูปแบบศูนย์ปรับเปลี่ยนพฤติกรรมจังหวัดนครศรีธรรมราชปิดการบำบัด เนื่องจากสถานการณ์แพร่ระบาดของโรคติดเชื้อไวรัสโคโรนา 2019 (COVID-19) ปัจจัยสำคัญในการขับเคลื่อน สำนักงานสาธารณสุขจังหวัดได้ดูแลระบบการบำบัดรักษาผู้ป่วยยาเสพติด โดยสถานพยาบาลทุกแห่ง ในจังหวัดนครศรีธรรมราช และโรงพยาบาลท่าศาลา มีการบำบัดทั้งแบบผู้ป่วยนอก และผู้ป่วยใน โดยรับผิดชอบหลักในพื้นที่ อำเภอท่าศาลา โดยสำนักงานสาธารณสุขจังหวัดดำเนินการจัดสรรงบประมาณ ให้แต่ละสถานบริการดำเนินการตามหลักเกณฑ์ของกระทรวง นอกจากนี้ได้มีการดำเนินการบูรณาการ ร่วมประสานการดำเนินงาน กับ ศูนย์อำนวยการป้องกันและปราบปรามยาเสพติด จังหวัดนครศรีธรรมราช ในการสนับสนุน ควบคุม ดูแล และติดตามการดำเนินด้านยาเสพติด TO BE NUMBER ONE งานจิตอาสา กรม พินิจ กรมประพฤติ เรือนจำ ทัณฑสถานวัยหนุ่ม และสถานฟื้นฟูสมรรถภาพ มูลนิธิพระครูประดิษฐ์วรการ ศูนย์ ลดอันตรายจากยาเสพติดจังหวัดนครศรีธรรมราช

สำหรับปีงบประมาณ 2564 จังหวัดนครศรีธรรมราช ได้รับเป้าหมายในการแก้ปัญหาผู้เสพยาเสพติด ระบบสมัครใจในโรงพยาบาล จำนวน 653 คน สมัครใจในรูปแบบศูนย์ปรับเปลี่ยนพฤติกรรม จำนวน 1,000 คน บังคับบำบัดแบบไม่ควบคุมตัวที่ส่งเข้ารับการบำบัดแบบผู้ป่วยนอกของโรงพยาบาล จำนวน 82 5 คน การลดอันตรายจากยาเสพติด จำนวน 1,804 คน และโรงพยาบาลชุมชนต้องจัดทำมาตรฐานสถานพยาบาล ยาเสพติด (HA ยาเสพติด) จำนวน 13 แห่ง

ผลการดำเนินงาน โครงการหลักประกันสุขภาพถ้วนหน้า

มีการขึ้นทะเบียนหน่วยบริการคู่สัญญา ทั้งหมด 29 เครือข่าย

การขึ้นทะเบียนและการออกบัตร จังหวัดนครศรีธรรมราช ได้ดำเนินการออกบัตรประกันสุขภาพถ้วนหน้า ให้แก่ประชาชนผู้มีสิทธิ ณ 31 พฤษภาคม 2564 คิดเป็นความครอบคลุมร้อยละ 99.96 ของประชากรทั้งหมด

ประชากรรวมทุกสิทธิ จำนวน 1,620,431 คน

สิทธิประกันสุขภาพถ้วนหน้า จำนวน 1,225,375 คน

สิทธิประกันสังคม จำนวน 200,498 คน

สิทธิข้าราชการ/สิทธิรัฐวิสาหกิจ จำนวน 141,086 คน

สิทธิอื่นๆ จำนวน 53,472 คน

สถานการณ์โรคติดเชื้อไวรัสโคโรนา 2019 (Covid-19) จังหวัดนครศรีธรรมราช

การระบาดระลอกแรก พบผู้ป่วยยืนยันติดเชื้อ Covid-19 จำนวน 12 ราย คิดเป็นอัตราป่วย 0.77 ต่อประชากรแสนคน เสียชีวิต 1 ราย อัตราตาย ร้อยละ 8.33 ผู้ติดเชื้อรายแรกวันที่ 3 มีนาคม 2563 อำเภอท่าศาลา เพศชาย นักศึกษาเดินทางกลับจากประเทศอิหร่าน ในขณะนั้นเป็นพื้นที่เขตติดโรคติดต่ออันตราย สุดท้ายในระลอกแรกวันที่ 12 เมษายน 2563 พื้นที่ที่พบผู้ติดเชื้อคือ อำเภอท่าศาลา อำเภอเมือง อำเภอชะอวด อำเภอหัวไทร และอำเภอบางขัน มีการระบาดเป็นกลุ่มก้อน 2 เหตุการณ์ คือ อำเภอชะอวด (3 ราย) และอำเภอบางขัน (6 ราย) เป็นผู้สัมผัสใกล้ชิดในครอบครัว ปัจจัยเสี่ยงของการระบาดในระลอกแรก แบ่งเป็น 3 กลุ่มคือ กลุ่มเดินทางกลับจากพื้นที่เขตติดโรค กลุ่มเดินทางไปที่มีการระบาดจากสนามมวย กรุงเทพมหานครและกลุ่มที่เดินทางไปในที่ชุมชนตลาดที่มีคนจำนวนมาก ประเภทผู้ป่วยในจำนวน 12 ราย เป็น Mild case 9 รายและ Pneumonia case 3 ราย มีผู้เสียชีวิตวันที่ 11 เมษายน 2563 ณ โรงพยาบาล มหาราชนครศรีธรรมราช ที่อยู่ขณะป่วย อำเภอบางขัน เพศชาย อายุ 74 ปี มีโรคประจำตัวเบาหวาน

การระบาดระลอกใหม่ ข้อมูล ณ วันที่ 1 มีนาคม 2564 พบผู้ป่วยยืนยันติดเชื้อไวรัสโคโรนา 2019 จำนวน 4 ราย คิดเป็นอัตราป่วย 0.26 ต่อประชากรแสนคน ไม่มีผู้เสียชีวิต ผู้ติดเชื้อรายแรกในระลอกนี้ ตรวจยืนยันพบเชื้อวันที่ 22 ธันวาคม 2563 อำเภอท่าศาลา เพศหญิง อายุ 42 ปี อาชีพค้าขายเครื่องแกง ที่ตลาดจังหวัดสมุทรสาคร ผู้ติดเชื้อทั้ง 4 รายมีประวัติเชื่อมโยงกับการระบาดเป็นกลุ่มก้อนของจังหวัดสมุทรสาคร โดยรายที่ 2 ขับรถส่งสินค้าไปจังหวัดสมุทรสาคร ส่วนรายที่ 3 และ 4 เป็นผู้สัมผัสใกล้ชิดของผู้ป่วยยืนยันรายอื่นที่มีประวัติเดินทางไปจังหวัดสมุทรสาครเช่นกัน รายที่ 4 ล่าสุดตรวจยืนยันพบเชื้อวันที่ 8 มกราคม 2564 ไม่พบผู้ป่วยเพิ่มเติม สามารถควบคุมสถานการณ์โรคให้สงบได้ภายใน 28 วัน

สถานการณ์โรคติดเชื้อไวรัสโคโรนา 2019 (Covid-19) จังหวัดนครศรีธรรมราช จากระบบเฝ้าระวังทางระบาดวิทยา ข้อมูล ณ วันที่ 1 มีนาคม 2564 พบผู้ป่วยเข้าในเกณฑ์สอบสวนโรค 4, 802 ราย เก็บตัวอย่างส่งตรวจทางห้องปฏิบัติการ ตรวจพบเชื้อ 4 ราย ไม่พบเชื้อ 4,798 ราย มีการส่งตรวจทุกอำเภอ

7. คุณภาพชีวิต ความจำเป็นพื้นฐาน (จปฐ.)

การจัดเก็บข้อมูลความจำเป็นพื้นฐานปี 2562 ซึ่งได้ดำเนินการสำรวจคุณภาพชีวิตคนจังหวัดนครศรีธรรมราช โดยจัดเก็บข้อมูลรอบปีที่ผ่านมา (ปี 2561) ของครัวเรือนที่อาศัยอยู่จริงในพื้นที่เกิน 6 เดือน ทั้งที่มีเลขที่บ้าน และไม่มีเลขที่บ้าน ทั้งในเขตชนบท และเขตเมือง คลอบคลุม 23 อำเภอ 162 ตำบล 25 อปท. 1,802 หมู่บ้าน/ชุมชน มีประชากรทั้งหมด 323,309 ครัวเรือน จำนวน 904,493 คน แยกเป็น เพศชาย 443,174 คน คิดเป็นร้อยละ 49.00 เพศหญิง 462,130 คน คิดเป็นร้อยละ 51.00 แยกเป็นรายอำเภอดังนี้

ตารางที่ 20 จำนวนประชากรที่เก็บข้อมูลความจำเป็นพื้นฐาน ปี 2562

ที่	อำเภอ	ครัวเรือน	จำนวนประชากร			คิดเป็นร้อยละ
			เพศชาย	เพศหญิง	รวม	
1	เมืองนครศรีธรรมราช	38,275	45,238	49,220	94,458	10.44
2	พรหมคีรี	7,992	11,768	12,437	24,205	2.68
3	ลานสกา	10,229	13,844	15,036	28,880	3.19
4	ฉวาง	15,485	21,670	23,120	44,790	4.95
5	พิปูน	7,181	9,722	10,313	20,035	2.22
6	เชียรใหญ่	9,405	13,033	13,449	26,482	2.93
7	ชะอวด	22,049	31,040	31,656	62,696	6.93
8	ท่าศาลา	22,692	33,421	34,521	67,942	7.51
9	ทุ่งสง	34,431	45,485	46,719	92,204	10.19
10	นาบอน	5,568	8,708	9,209	17,917	1.98
11	ทุ่งใหญ่	16,940	23,741	23,792	47,533	5.26
12	ปากพนัง	21,433	28,481	29,461	57,942	6.41
13	ร่อนพิบูลย์	15,739	21,301	22,663	43,964	4.86
14	สิชล	18,081	26,301	27,371	53,672	5.93
15	ขนอม	6,829	8,609	9,108	17,717	1.96
16	หัวไทร	13,989	17,928	18,799	36,727	4.06
17	บางขัน	10,986	17,694	17,281	34,975	3.87

ที่	อำเภอ	ครัวเรือน	จำนวนประชากร			คิดเป็นร้อยละ
			เพศชาย	เพศหญิง	รวม	
18	ถ้าพระธรรมา	5,089	7,189	7,179	14,368	1.59
19	จุฬาภรณ์	7,664	11,569	11,923	23,492	2.60
20	พระพรหม	10,593	14,888	15,617	30,505	3.37
21	นบพิตำ	8,138	11,966	12,079	24,045	2.66
22	ช้างกลาง	6,895	10,198	10,682	20,880	2.31
23	เฉลิมพระเกียรติ	7,556	9,380	9,684	19,064	2.11
รวม		323,309	443,174	461,319	904,493	100

7.1 ช่วงอายุ

เมื่อพิจารณาช่วงอายุต่างๆ ของประชากรในจังหวัดนครศรีธรรมราช พบว่า ประชากรส่วนใหญ่อยู่ในช่วงอายุระหว่าง 35 ปี - 49 ปี คิดเป็นร้อยละ 23.48 รองลงมา คือ อายุ 60 ปี ขึ้นไป คิดเป็นร้อยละ 21.14 อายุ 50 ปี - 59 ปี คิดเป็นร้อยละ 15.38 ตามลำดับ สำหรับช่วงอายุที่มีประชากรน้อยที่สุดคือ อายุ 1 เดือน - 1 ปีเต็ม คิดเป็นร้อยละ 0.23 สรุปได้ว่า ประชากรของจังหวัดนครศรีธรรมราชส่วนใหญ่อยู่ในวัยแรงงานและผู้สูงอายุ เมื่อเปรียบเทียบกับข้อมูล จปฐ. ปี 2560 พบว่าประชากรแรกเกิดและวัยแรงงานมีอัตราส่วนลดลง และผู้สูงอายุมี อัตราส่วนสูงขึ้น

7.2 ระดับการศึกษา

จากข้อมูลพบว่า ประชากรส่วนใหญ่ของประชากรทั้งหมดมีการศึกษาระดับประถมศึกษา (ป.4, ป.7, ป.6) คิดเป็นร้อยละ 42.77 รองลงมาคือระดับมัธยมศึกษาตอนต้น (มศ. 1-3 หรือ ม.1-3) คิดเป็นร้อยละ 16.70 ระดับมัธยมศึกษาตอนปลาย (มศ.4-5 หรือ ม.4-6 หรือ ปวช.) คิดเป็นร้อยละ 14.13

7.3 อาชีพ

จากข้อมูลพบว่าประชากรจังหวัดนครศรีธรรมราช ส่วนใหญ่มีอาชีพด้านการเกษตร (ทำสวน ทำนา ทำไร่ ประมง ปศุสัตว์) คิดเป็นร้อยละ 33.21 รองลงมาคือ อาชีพรับจ้างทั่วไป คิดเป็นร้อยละ 21.17 ประชากร ที่อยู่ระหว่างการศึกษา คิดเป็นร้อยละ 20.88 และมีประชากรที่ไม่มีอาชีพ จำนวน 77,372 คน คิดเป็นร้อยละ 8.78

7.4 ศาสนา

จากข้อมูลพบว่าประชากรจังหวัดนครศรีธรรมราช นับถือศาสนาพุทธมากที่สุด คิดเป็นร้อยละ 93.89 รองลงมาคือ ศาสนาอิสลาม คิดเป็นร้อยละ 5.94 ศาสนาคริสต์ คิดเป็นร้อยละ 0.16 และศาสนาอื่นๆ ร้อยละ 0.01

7.5 ตัวชี้วัด คุณภาพชีวิตคนนครศรีธรรมราช

ตามตัวชี้วัด ข้อมูล จปฐ. จำนวน 5 หมวด 31 ตัวชี้วัด จากข้อมูลพบว่าประชากรในจังหวัดนครศรีธรรมราชไม่ผ่านเกณฑ์มากที่สุด คือตัวชี้วัดที่ 23 ครัวเรือนมีการออมเงิน ตกเกณฑ์คิดเป็นร้อยละ 30.96 รองลงมาคือ ตัวชี้วัดที่ 6 คนอายุ 35 ปีขึ้นไป ได้รับการตรวจสุขภาพประจำปี ตกเกณฑ์ร้อยละ 11.69 ตัวชี้วัดที่ 25 คนในครัวเรือนไม่สูบบุหรี่ ตกเกณฑ์ร้อยละ 10.68 ตัวชี้วัดที่ 16 เด็กอายุ 6-14 ปี ได้รับการศึกษาภาคบังคับ 9 ปี ตกเกณฑ์ร้อยละ 10.44 และตัวชี้วัดที่ 21 คนอายุ 60 ปี ขึ้นไปมีอาชีพและรายได้ตกเกณฑ์ร้อยละ 8.32 ตามลำดับ

ตัวชีวิตที่ผ่านเกณฑ์มากที่สุดคือ ตัวชีวิตที่ 3 เด็กแรกเกิดถึง 12 ปี ได้รับวัคซีนป้องกันโรคระบาด ตามตารางสร้างเสริมภูมิคุ้มกันโรค ตกเกณฑ์ร้อยละ 0.03 รองลงมาคือ ตัวชีวิตที่ 29 ผู้ป่วยโรคเรื้อรังได้รับการดูแล จากครอบครัว ชุมชน ภาครัฐ และภาคเอกชน ตกเกณฑ์ร้อยละ 0.06 ตัวชีวิตที่ 27 ผู้สูงอายุได้รับการดูแลจาก ครอบครัว ชุมชน ภาครัฐและเอกชน ตกเกณฑ์ร้อยละ 0.06 ตัวชีวิตที่ 1 เด็กแรกเกิดมีน้ำหนัก 2,500 กรัม ขึ้นไป เกณฑ์ร้อยละ 0.10 และตัวชีวิตที่ 14 ครว้เรือนมีความปลอดภัยในชีวิตและทรัพย์สิน ตกเกณฑ์ร้อยละ 0.12 ตามลำดับ

7.6 รายได้-รายจ่ายเฉลี่ย

จากข้อมูล จปฐ. ปี 2561 พบว่า รายได้เฉลี่ยของคนจังหวัดนครศรีธรรมราช จำนวน 321,562 ครว้เรือน ประชากร 906,934 คน มีรายได้เฉลี่ย 68,479.83 บาท/คน/ปี และมีรายจ่ายเฉลี่ย 47,268.84 บาท/คน/ปี

ตารางที่ 21 แสดงรายได้และรายจ่ายเฉลี่ย ปี 2562

ที่	อำเภอ	รายได้เฉลี่ย (บาท/คน/ปี)	รายจ่ายเฉลี่ย (บาท/คน/ปี)
1	เมืองนครศรีธรรมราช	176,390.34	121,935.27
2	พรหมคีรี	230,469.42	154,229.56
3	ลานสกา	187,709.78	132,816.53
4	ฉวาง	206,703.97	138,975.95
5	พิปูน	155,009.24	109,600.26
6	เชียรใหญ่	179,744.38	124,795.26
7	ชะอวด	177,895.07	113,820.38
8	ท่าศาลา	206,285.90	141,215.99
9	ทุ่งสง	209,956.87	134,407.19
10	นาบอน	187,089.73	122,890.13
11	ทุ่งใหญ่	192,609.69	129,715.27
12	ปากพนัง	185,910.15	130,753.33
13	ร่อนพิบูลย์	197,246.51	149,791.34
14	สิชล	228,539.20	151,048.05
15	ขนอม	177,281.36	128,935.65
16	หัวไทร	176,569.49	115,074.93
17	บางขัน	180,233.41	128,294.27
18	ถ้าพรธรรษา	168,688.22	122,065.21
19	จุฬาภรณ์	229,898.15	116,502.37
20	พระพรหม	206,154.84	131,388.22
21	นบพิตำ	192,558.20	131,102.70
22	ช้างกลาง	172,746.50	124,889.94
23	เฉลิมพระเกียรติ	166,391.19	128,038.61
เฉลี่ยรวม		192,909.85	130,512.95

จากข้อมูล พบว่า อำเภอที่มีรายได้เฉลี่ยต่อคนต่อปีสูงที่สุด 5 ลำดับ คือ อำเภอจุฬาภรณ์ จำนวน 81,226.52 บาท/คน/ปี อำเภอฉวาง จำนวน 80,256.96 บาท/คน/ปี อำเภอทุ่งสง จำนวน 76,048.01 บาท/คน/ปี อำเภอเมืองนครศรีธรรมราช จำนวน 73,840.88 บาท/คน/ปี และอำเภอสิชล จำนวน 73,357.80 บาท/คน/ปี ตามลำดับ

เปรียบเทียบข้อมูล จปฐ. ปี 2560 กับปี 2561 พบว่า ประชากรจังหวัดนครศรีธรรมราช มีรายได้เฉลี่ยลดลง คิดเป็นร้อยละ 3.67 (ปี 2560 ประชากรมีรายได้เฉลี่ย 71,082.78 บาท/คน/ปี) สำหรับตัวชี้วัดข้อ 22 รายได้เฉลี่ยของคนในครัวเรือนต่อปี พบว่ามีครัวเรือนที่มีรายได้น้อยกว่า 38,000 บาท/คน/ปี จำนวน 3,635 ครัวเรือน คิดเป็นร้อยละ 1.13 ของครัวเรือนทั้งหมด อำเภอที่มีครัวเรือนมีรายได้น้อยกว่า 38,000 บาทมากที่สุด คือ อำเภอเมืองนครศรีธรรมราช จำนวน 2,058 ครัวเรือน รองลงมาคือ อำเภอปากพนัง จำนวน 1,081 ครัวเรือน อำเภอร่อนพิบูลย์ จำนวน 866 ครัวเรือน อำเภอท่าศาลา จำนวน 266 ครัวเรือน และอำเภอชะอวด 188 ครัวเรือน ตามลำดับ

7.7 ระดับความสุข

จากข้อมูลพบว่าคนจังหวัดนครศรีธรรมราช มีระดับความสุขเฉลี่ยของคนในครัวเรือน สูงสุดที่ 10 คะแนน อยู่ที่ 8.21 โดยอำเภอที่มีระดับ ความสุขเฉลี่ย มากที่สุด 5 ลำดับแรก คือ อำเภอจุฬาภรณ์ ระดับความสุข 8.85 อำเภอพรหมคีรี ระดับความสุขเฉลี่ย 8.53 อำเภอเฉลิมพระเกียรติ ความสุขเฉลี่ยต่ำสุดคือ อำเภอขนอม 7.80 รองลงมาคือ อำเภอทุ่งใหญ่ 7.82 และอำเภอนาบอน 7.83 ตามลำดับ

8. ข้อมูลพื้นฐานป่าไม้ทั้งจังหวัด

ส่วนที่ 1 ข้อมูลด้านทรัพยากรธรรมชาติและสิ่งแวดล้อม

1. ด้านทรัพยากรธรรมชาติ

1.1 พื้นที่ป่าไม้ เนื้อที่ป่าไม้ของจังหวัดนครศรีธรรมราช 1,110,447.33 ไร่ คิดเป็นร้อยละ 17.97 ของพื้นที่จังหวัดทั้งหมด

1.1.1 พื้นที่ป่าอนุรักษ์ เนื้อที่ 1,252,617 ไร่

- พื้นที่อุทยาน เนื้อที่ 935,670 ไร่

- | | | |
|--|----------|-------------|
| 1. อุทยานแห่งชาติเขาหลวง | เนื้อที่ | 356,250 ไร่ |
| 2. อุทยานแห่งชาติน้ำตกโยง | เนื้อที่ | 128,125 ไร่ |
| 3. อุทยานแห่งชาติเขานัน | เนื้อที่ | 256,121 ไร่ |
| 4. อุทยานแห่งชาติน้ำตกสี่ขีด | เนื้อที่ | 21,617 ไร่ |
| 5. อุทยานแห่งชาติหาดขนอม – หมู่เกาะทะเลใต้ | เนื้อที่ | 116,182 ไร่ |
| 6. อุทยานแห่งชาติเขาปู่ – เขาย่า | เนื้อที่ | 57,375 ไร่ |

และบางส่วนติดอยู่ในเขตจังหวัดพัทลุง

- พื้นที่เขตรักษาพันธุ์สัตว์ป่าและเขตห้ามล่าสัตว์ป่า เนื้อที่ 309,866 ไร่

- | | | | |
|-----------------------------------|----------|---------|-----------|
| 1. เขตรักษาพันธุ์สัตว์ป่ากระทูน | เนื้อที่ | 6 | 1,811 ไร่ |
| 2. เขตห้ามล่าสัตว์ป่าแหลมตะลุมพุก | เนื้อที่ | 35,456 | ไร่ |
| 3. เขตห้ามล่าสัตว์ป่าบ่อล้อ | เนื้อที่ | 62,599 | ไร่ |
| 4. เขตห้ามล่าสัตว์ป่าทะเลน้อย | เนื้อที่ | 150,000 | ไร่ |

และบางส่วนติดอยู่ในจังหวัดพัทลุง

- สถานีพัฒนาและส่งเสริมการอนุรักษ์สัตว์ป่า มี 1 แห่ง

- | | | |
|---|----------|-----------|
| 1. ศูนย์ศึกษาธรรมชาติและสัตว์ป่านครศรีธรรมราช | เนื้อที่ | 7,018 ไร่ |
|---|----------|-----------|

1.1.2 พื้นที่ป่าสงวนแห่งชาติ

- พื้นที่ป่าสงวนแห่งชาติ จำนวน 69 ป่า พื้นที่ตามกฎหมายกระทรวง เนื้อที่ 25,663.25 ไร่
พื้นที่ที่หลั้มอบให้ สปก.ไปแล้ว เนื้อที่ 812,500.50 ไร่

ลำดับ ที่	ชื่อป่าสงวนแห่งชาติ	ท้องที่ อำเภอ	เนื้อที่ท้าย กฎกระทรวง (ไร่)	มอบสปก. (ไร่)	ทับซ้อนเขต อุทยาน/เขต รักษาพันธุ์ (ไร่)	คงเหลือเนื้อที่ (ไร่)
1	ป่าเลนปากพญา – ปากนคร	เมือง นครศรีธรรมราช	23,575.00	-	-	23,575.00
2	ป่าวังอีคุย	ฉวาง	243.75	-	-	243.75
3	ป่าเลนปากพนัง ฝั่งตะวันออก และป่าเลนเกาะไชย	ปากพนัง	35,156.00	-	35,156.00	-
4	ป่าควนหนองพุด	ทุ่งใหญ่	62.00	-	-	62.00
5	ป่าเขานัน	ท่าศาลา, นบพิตำ	59,375.00	17,150.50	29,693.75	12,530.75
6	ป่าขอนไทรหัก	ทุ่งใหญ่	15,206.00	12,706.00	-	2,500.00
7	ป่าเลนปากพนัง ฝั่งตะวันตก	ปากพนัง	8,162.00	-	-	8,162.00
8	ป่าปลายแหลม ตะลุมพุก	ปากพนัง	353.00	-	353.00	-
9	ป่าทุ่งสังและ ป่าปากเพรียง	ทุ่งใหญ่	59,891	53,333.75	-	6,557.25
10	ป่าปากช่องนกฮั่ง	ทุ่งใหญ่	9,478	5,875	-	3,603
11	ป่าเลนปากน้ำสิชล	สิชล	962	-	-	962
12	ป่าห้วยเหรี้ง	ทุ่งสง	3,156	-	-	3,156
13	ป่าควนพลอง	ช้างกลาง	2,781	-	-	2,781
14	ป่าไสโตน และ ป่าในตาก	ร่อนพิบูลย์	2,712	854.75	-	1,857.25
15	ป่าควนออกบ้านน้ำตก	ทุ่งสง	43,750.00	3,443.75	33,750.00	6,556.25
16	ป่าเลนปากน้ำ	เมืองนครศรีธรรมราช	3,975.00	-	-	3,975.00
17	ป่าคลองสาย	ฉวาง, ถ้าพรธรรมา	19,687.00	6,315.25	-	13,551.75
18	ป่าทุ่งหนองควาย	ถ้าพรธรรมา	16,268.00	14,022.00	-	2,246.00
19	ป่าเลนเขาแหลมทาบ	ขนอม	1,125.00	-	-	1,125.00
20	ป่าไสเกาะธง	ทุ่งสง	493.00	95.00	-	398.00
21	ป่ายางงาม	ชะอวด	1,143.00	1,143.00	-	-
22	ป่าอ่าวทราย	ทุ่งสง, บางขัน	23,562.00	13,987.00	-	9,575.00
23	ป่าคลองฝ้ายน	สิชล	69,125.00	9,824.25	41,168.00	18,132.75
24	ป่าพรุพี	บางขัน	25,812.00	9,358.00	-	16,454.00
25	ป่าเลนคลองขนอม	ขนอม	11,275.00	-	-	11,275.00
26	ป่าทรายคอเขา	สิชล	937.00	413.00	-	524.00

ลำดับ ที่	ชื่อป่าสงวนแห่งชาติ	ท้องที่ อำเภอ	เนื้อที่ท้าย กฎกระทรวง (ไร่)	มออสปก. (ไร่)	ทับซ้อนเขต อุทยาน/เขต รักษาพันธุ์ (ไร่)	คงเหลือเนื้อที่ (ไร่)
27	ป่าห้วยกองเสา	สีชล	8,212.00	5,152.25	-	3,059.75
28	ป่าปลายรา	ถ้ำพรรณรา	37,681.00	24,012.00	-	13,669.00
29	ป่าน้ำตกโยง	ทุ่งสง	39,762.00	4,809.00	15,000.00	19,893.00
30	ป่าเขาคอกวาง	สีชล	660.00	-	-	660.00
31	ป่าเลนปากน้ำท่าหมาก	สีชล	268.00	-	-	268.00
32	ป่าคลองช่อน	ฉวาง	4,212.00	4,212.00	-	-
33	ป่าเชิงเขานา	จุฬาภรณ์	4,998.00	4,922.25	-	75.75
34	ป่าควนแก้ว ป่าคลองตม และป่าทุ่งลานแซะ	ชะอวด	116,093.00	75,852.50	32,500.00	7,740.50
35	ป่าคลองเหลง	สีชล	34,281.00	10,425.25	-	23,855.75
36	ป่าคลองปากแพรก	ทุ่งสง, ร่อนพิบูลย์	7,300.00	912.00	4,375.00	2,013.00
37	ป่าช่องกะโสม, ป่าวังญวน, ป่าควนปะ, ป่าช่องเขา, ป่าไร่ใหญ่, ป่าควนขี้แรด, ป่าควนนกจาบ และป่ากออ่าว	ทุ่งสง, ร่อนพิบูลย์, จุฬาภรณ์	68,437.00	26,037.75	-	42,399.25
38	ป่าทุ่งทับควาย	บางขัน	4,925.00	-	-	4,925.00
39	ป่าเขากะทูน และ ป่าปลายกะเปียด	พิปูน, ฉวาง	164,375	2,550.25	33,375	128,449.75
40	ป่ายางโพรง และป่าเขาใหญ่	สีชล	60,625	13,888	20,312.50	26,424.50
41	ป่าภูเขาหลวง	ฉวาง	20,247	-	15,625	2,535
42	ป่าเขาหัวช้าง	สีชล	5,500	3,271.25	-	2,228.75
43	ป่าหนองหงส์ และป่าควนกรด	ทุ่งสง	2,556	-	-	2,556
44	ป่าหน้าไผ่ ป่าควนเขาขาวเครา และป่าควนประ	บางขัน	67,187	27,475	-	39,712
45	ป่าคลองธง	ขนอม	61,800	13,064.25	-	48,735.75
46	ป่าคลองค็อง	เฉลิมพระเกียรติ, เชียรใหญ่	29,949	14,472	12,880	2,597
47	ป่าควนหินราว	บางขัน	2,712	1,425	-	287

ลำดับ ที่	ชื่อป่าสงวนแห่งชาติ	ท้องที่ อำเภอ	เนื้อที่ท้าย กฎกระทรวง (ไร่)	มอบสปก. (ไร่)	ทับซ้อนเขต อุทยาน/เขต รักษาพันธุ์ (ไร่)	คงเหลือเนื้อที่ (ไร่)
48	ป่าหนองคล้า	ทุ่งสง	1,762	1,762	-	-
49	ป่าวังใหญ่	บางขัน	387	387	-	-
50	ป่าท่าช้างข้าม	เชียรใหญ่	28,668	8,841.25	11,395	8,431.75
51	ป่าเขาหลวง	ลานสกา, ร่อนพิบูลย์	91,890	200	50,000	41,690
52	ป่าดอนทราย และป่ากลอง	เฉลิมพระเกียรติ	52,987.50	23,286	17,231	12,470.50
53	ป่าปลายคลองโอม	ทุ่งใหญ่	4,469	4,116	-	353
54	ป่าเขาออก, ป่าเขาท้องโหนด และป่าชัยสน	ขนอม	7,500	-	-	7,500
55	ป่าหนองหว้า	ทุ่งสง	1,438	-	-	1,438
56	ป่าปลายคลองวังหีบ	ทุ่งสง,นาบอน	50,154	3,646.25	40,377.75	6,130
57	ป่าคลองเคียน	ทุ่งสง	5,538	-	-	5,538
58	ป่าคลองกรุงหยัน	ทุ่งใหญ่,บางขัน	83,750	6,169	-	77,581
59	ป่าควนลำพู	ทุ่งใหญ่	113	113	-	-
60	ป่าไผ่ค่าย	ทุ่งใหญ่	3,800	3,119.75	-	680.25
61	ป่าเขาพระบาท	หัวไทร	1,525	-	-	1,525
62	ป่าเขาศุูนย์	ฉวาง	3,788	-	-	3,788
63	ป่าคลองเพลง	พิปูน,ฉวาง	26,250	4,168.75	-	22,081.25
64	ป่ากรุงชิง	นบพิตำ,สิชล	259,750	3,126	185,259	71,365.00
65	ป่าเขาเหมน	ช้างกลาง	21,875	1,874.50	17,500	2,500.50
66	ป่าควนชก	บางขัน	3,621	3,549.75	-	71.25
67	ป่าหน้าไซ และป่านาปู	บางขัน	25,572	8,279.50	-	17,292.50
68	ป่าเขาขาว	ทุ่งสง,บางขัน	16,560	10,549	-	6,011
69	ป่าบ้านกุ่มแป ป่าบ้านในลุ่ม และป่าพรุควนเคร็ง	ชะอวด	54,221	9,570	42,572	2,079
รวม			1,925,663.25	471,209.50	638,523.00	812,500.50

1.1.3 พื้นที่ป่าชายเลนตามมติ ครม. จำนวน 101,158.78 ไร่ เนื้อที่ป่าชายเลนคงสภาพ จำนวน 42,951.40 ไร่ โดยอยู่ในพื้นที่ 4 อำเภอ 13 ตำบล ได้แก่ อำเภอขนอม อำเภอท่าศาลา อำเภอปากพนัง และอำเภอเมืองนครศรีธรรมราช

ลำดับ	ท้องที่		ป่าชายเลนตามมติ	ป่าชายเลนคงสภาพ
	อำเภอ	ตำบล		
1	ขนอม	ขนอม	1,652.78	1,099.13
		ควนทอง	7,380.37	4,005.53
		ท้องเนียน	5,276.76	4,212.21
2	ท่าศาลา	ท่าศาลา	4,619.52	4,567.54
3	ปากพนัง	คลองน้อย	7,212.24	6,396.91
		ปากพนังฝั่งตะวันตก	6,381.11	3,697.69
		ปากพนังฝั่งตะวันออก	10,037.20	7,045.92
		แหลมตะลุมพุก	2,669.02	1,899.31
4	เมืองนครศรีธรรมราช	ท่าซัก	15,041.93	2,025.43
		ท่าไร่	12,828.26	2,472.19
		บางจาก	1,003.17	190.56
		ปากนคร	6,687.64	972.62
		ปากพูน	20,368.98	4,366.39
รวมเนื้อที่			101,158.78	42,951.40

3.1.3 ประเด็นปัญหาและความต้องการเชิงพื้นที่

กระบวนการรวบรวมปัญหาความต้องการเชิงพื้นที่ จัดทำข้อมูลสรุปประเด็นปัญหาความต้องการของประชาชนเชิงพื้นที่ โดยผ่านกระบวนการประชาคมในการจัดทำแผนพัฒนาหมู่บ้าน/แผนชุมชน และแผนตำบล ซึ่งอำเภอได้บูรณาการจากทุกหมู่บ้าน/ชุมชน และตำบลมาจัดทำแผนพัฒนาอำเภอ

ลำดับ ความสำคัญ	ประเด็นปัญหาและความต้องการเชิงพื้นที่	พื้นที่
1	<p>โครงสร้างพื้นฐาน</p> <p>1. ปัญหาด้านโครงสร้างพื้นฐานทางการคมนาคมขนส่งไม่เพียงพอต่อการบริหารจัดการเกษตร การเข้าถึงแหล่งท่องเที่ยว การพัฒนาด้านอุตสาหกรรม ทำให้ต้นทุนการผลิตด้านการขนส่งสูง ซึ่งส่งผลกระทบต่อขีดความสามารถในการแข่งขัน ทำให้เป็นอุปสรรคต่อการพัฒนาเศรษฐกิจในภาพรวมของจังหวัด ส่งผลกระทบต่อรายได้ต่อหัว และการพัฒนาคุณภาพชีวิตของประชาชน</p> <p>2. ปัญหาสิ่งกีดขวางทางน้ำ</p>	<p>ตำบลฉวาง อำเภอฉวาง จังหวัด นครศรีธรรม ราช</p> <p>ตำบลไม้เรียง อำเภอฉวาง จังหวัด นครศรีธรรม ราช</p> <p>ตำบลนาแวง อำเภอฉวาง จังหวัด นครศรีธรรม ราช</p> <p>ตำบลละอาย อำเภอฉวาง จังหวัด นครศรีธรรม ราช</p> <p>ตำบลกะเปียด อำเภอฉวาง</p>

		จังหวัด นครศรีธรรม ราช ตำบลนาเขลิ ยง อำเภอ ฉวาง จังหวัด นครศรีธรรม ราช ตำบลไสหรั้ อำเภอฉวาง จังหวัด นครศรีธรรม ราช ตำบลคลองเส อำเภอถ้ำ พรรณรา จังหวัด นครศรีธรรม ราช ตำบลยางค้อม อำเภอถ้ำ พรรณรา จังหวัด นครศรีธรรม ราช ตำบลเขาพระ อำเภอถ้ำ พรรณรา
--	--	---

		จังหวัด นครศรีธรรม ราช ตำบลนบพิตำ อำเภอนบพิตำ จังหวัด นครศรีธรรม ราช ตำบลกะหรอ อำเภอนบพิตำ จังหวัด นครศรีธรรม ราช ตำบลรุงชิง อำเภอนบพิตำ จังหวัด นครศรีธรรม ราช ตำบลปาก แพรก อำเภ ทุ่งสง จังหวัด นครศรีธรรม ราช ตำบลชะมาย อำเภอทุ่งสง จังหวัด นครศรีธรรม ราช
--	--	---

		ศาลา จังหวัด นครศรีธรรม ราช ตำบลท่าศาลา อำเภอท่า ศาลา จังหวัด นครศรีธรรม ราช
ลำดับ ความสำคัญ	ประเด็นปัญหาและความต้องการเชิงพื้นที่	พื้นที่
		ตำบลท่าซิ่น อำเภอท่าศาลา จังหวัด นครศรีธรรมรา ช ตำบลโพธิ์ทอง อำเภอท่าศาลา จังหวัด นครศรีธรรมรา ช ตำบลหัว ตะพาน อำเภอ ท่าศาลา จังหวัด นครศรีธรรมรา ช ตำบลสระแก้ว อำเภอท่าศาลา

		จังหวัด นครศรีธรรมราช ช ตำบลตลิ่งชัน อำเภอท่าศาลา จังหวัด นครศรีธรรมราช ช ตำบลทุ่งปรัง อำเภอสิชล จังหวัด นครศรีธรรมราช ช ตำบลเสาเภา อำเภอสิชล จังหวัด นครศรีธรรมราช ช ตำบลเทพราช อำเภอสิชล จังหวัด นครศรีธรรมราช ช ตำบลเป็ลียน อำเภอสิชล จังหวัด นครศรีธรรมราช ช
--	--	---

		ตำบลทุ่งไเส อำเภอสีชล จังหวัด นครศรีธรรมรา ช ตำบลสีชล อำเภอสีชล จังหวัด นครศรีธรรมรา ช ตำบลสีซัด อำเภอสีชล จังหวัด นครศรีธรรมรา ช ตำบลฉลอง อำเภอสีชล จังหวัด นครศรีธรรมรา ช ตำบลเขาน้อย อำเภอสีชล จังหวัด นครศรีธรรมรา ช ตำบลควนทอง อำเภอขนอม จังหวัด
--	--	--

		นครศรีธรรมราช ช ตำบลขนอม อำเภอขนอม จังหวัด นครศรีธรรมราช ช ตำบลไทรบุรี อำเภอท่าศาลา จังหวัด นครศรีธรรมราช ช ตำบลโพธิ์เสด็จ อำเภอเมือง นครศรีธรรมราช ช จังหวัด นครศรีธรรมราช ช ตำบลบ้านเนิน อำเภอเชียร ใหญ่ จังหวัด นครศรีธรรมราช ช ตำบลหินตก ตำบลเสาธง อำเภอร่อน พิบูลย์ จังหวัด นครศรีธรรมราช
--	--	---

		<p>ช ตำบลสาม ตำบล อำเภอ จุฬาภรณ์ จังหวัด นครศรีธรรมราช</p> <p>ช ตำบลนางหลง อำเภอชะอวด จังหวัด นครศรีธรรมราช</p> <p>ช ตำบลนาพรุ อำเภอพระ พรหม จังหวัด นครศรีธรรมราช</p> <p>ช ตำบลช้างซ้าย อำเภอพระ พรหม จังหวัด นครศรีธรรมราช</p> <p>ช ตำบลบ้าน กลาง อำเภอ เชียรใหญ่ จังหวัด นครศรีธรรมราช</p> <p>ช</p>
--	--	--

		<p>ตำบลเขาพระ บาท อำเภอ เชียรใหญ่ จังหวัด นครศรีธรรมรา ช</p> <p>ตำบลท่าขนาน อำเภอเชียร ใหญ่ จังหวัด นครศรีธรรมรา ช</p>
ลำดับ ความสำคัญ	ประเด็นปัญหาและความต้องการเชิงพื้นที่	พื้นที่
		<p>ตำบลชะอวด อำเภอชะอวด จังหวัด นครศรีธรรมรา ช</p> <p>ตำบลเขาพระ ทอง อำเภอชะ อวด จังหวัด นครศรีธรรมรา ช</p> <p>ตำบลปากนคร อำเภอเมือง นครศรีธรรมรา</p>

		<p>ช จังหวัด นครศรีธรรมรา ช ตำบลหนอง หงส์ อำเภอบึง สง จังหวัด นครศรีธรรมรา ช ตำบลนาไม้ไผ่ อำเภอบึงสง จังหวัด นครศรีธรรมรา ช ตำบลกะปาง อำเภอบึงสง จังหวัด นครศรีธรรมรา ช ตำบลเขาโร อำเภอบึงสง จังหวัด นครศรีธรรมรา ช ตำบลกรงหย่น อำเภอบึงใหญ่ จังหวัด นครศรีธรรมรา ช</p>
--	--	---

		<p>ตำบลปริก อำเภอทุ่งใหญ่ จังหวัด นครศรีธรรมรา ช ตำบลพรหม โลก อำเภอ พรหมคีรี จังหวัด นครศรีธรรมรา ช ตำบลบ้าน เกาะ อำเภอ พรหมคีรี จังหวัด นครศรีธรรมรา ช ตำบลนาเรียง อำเภอพรหม คีรี จังหวัด นครศรีธรรมรา ช ตำบลหัวไทร อำเภอหัวไทร จังหวัด นครศรีธรรมรา ช ตำบลบ้านราม</p>
--	--	---

		อำเภอหัวไทร จังหวัด นครศรีธรรมรา ช ตำบลเขาพัง ไทร อำเภอหัว ไทร จังหวัด นครศรีธรรมรา ช ตำบลหน้าสตน อำเภอหัวไทร จังหวัด นครศรีธรรมรา ช ตำบลรามแก้ว อำเภอหัวไทร จังหวัด นครศรีธรรมรา ช ตำบลแหลม อำเภอหัวไทร จังหวัด นครศรีธรรมรา ช ตำบลท่าซอม อำเภอหัวไทร จังหวัด นครศรีธรรมรา
--	--	--

		<p>ช ตำบลการะเกด อำเภอเชียร ใหญ่ จังหวัด นครศรีธรรมรา ช</p> <p>ช ตำบลท้อง ลำเจียก อำเภอเชียร ใหญ่ จังหวัด นครศรีธรรมรา ช</p> <p>ช ตำบลแม่ เจ้าอยู่หัว อำเภอเชียร ใหญ่ จังหวัด นครศรีธรรมรา ช</p> <p>ช ตำบลเสือหึ่ง อำเภอเชียร ใหญ่ จังหวัด นครศรีธรรมรา ช</p> <p>ช ตำบลไสหมาก อำเภอเชียร ใหญ่ จังหวัด นครศรีธรรมรา ช</p>
--	--	--

		ตำบลเชียรใหญ่ อำเภอเชียรใหญ่ จังหวัดนครศรีธรรมราช
ลำดับความสำคัญ	ประเด็นปัญหาและความต้องการเชิงพื้นที่	พื้นที่
2	<p>การบริหารจัดการด้านเกษตร</p> <p>จังหวัดนครศรีธรรมราชเป็นแหล่งเกษตรกรรมที่สำคัญของภาคใต้ ด้วยสภาพพื้นที่ที่มีความอุดมสมบูรณ์และความหลากหลายของลักษณะภูมิศาสตร์ซึ่ง เหมาะสมในการทำ การเกษตร ทั้งในด้านพืชการประมง และปศุสัตว์ หากแต่วิถี การทำเกษตรกรรมส่วนใหญ่ยังคงยึดถือแนวปฏิบัติแบบดั้งเดิม ผลผลิตส่วนใหญ่เป็นสินค้าเกษตรขั้นต้นไม่นิยมแปรรูป เพื่อเพิ่มขีดความสามารถในการแข่งขันและมาตรฐานของสินค้าเกษตรสู่ตลาดสากลภายใต้กรอบยุทธศาสตร์จังหวัดเน้นการบริหารจัดการเกษตรและอุตสาหกรรมสู่มาตรฐานครบวงจรและเป็นมิตรกับสิ่งแวดล้อม จำเป็นต้องนำองค์ความรู้ เทคโนโลยีและนวัตกรรมเข้ามาพัฒนาการแปรรูปเพื่อผลิตสินค้าเกษตรอย่างมีประสิทธิภาพ ได้มาตรฐาน สร้างมูลค่าเพิ่มและความแตกต่างเพื่อสร้างประสิทธิภาพด้านการตลาดและการกระจายผลผลิตไปสู่ตลาด</p> <p>นอกจากนี้จังหวัดนครศรีธรรมราช ซึ่งเป็นแหล่งผลิตอาหารที่สำคัญของภาคใต้ อันเนื่องมาจากความเหมาะสม สมบูรณ์ของพื้นที่ในการทำเกษตร ทั้งด้านประมง ด้านปศุสัตว์ และด้านพืช แต่ยังมีจำเป็นที่จะต้องเพิ่มประสิทธิภาพในกระบวนการผลิตสินค้าเกษตรที่ปลอดภัย ลดการใช้สารเคมี เพิ่มศักยภาพในการแข่งขัน พัฒนาระบบวิทยาการหลังการเก็บเกี่ยวและระบบโลจิสติกส์ เพื่อมุ่งสู่การเป็น “แหล่งผลิตอาหารของภาคใต้”</p> <p>อย่างยั่งยืน ยึดแนวคิดหลักปรัชญาเศรษฐกิจพอเพียงโดยเฉพาะความปลอดภัยด้านอาหาร ความมั่นคงทางอาหาร ซึ่งมีผลกระทบโดยตรงต่อสุขภาพและชีวิตของผู้คน ซึ่งประเทศไทยได้มีนโยบายของรัฐ มุ่งเน้นที่จะทำให้ประเทศไทย เป็นครัวของโลกและเป็นผู้นำด้านการเกษตรในการผลิตอาหารสู่ตลาดโลก โดยกระบวนการผลิต ต้องมีความปลอดภัย ตั้งแต่ไร่นาจนถึงโต๊ะอาหาร (Form Farm to Table)</p>	ตำบลฉวาง อำเภอฉวาง จังหวัดนครศรีธรรมราช ตำบลไม้เรียง อำเภอฉวาง จังหวัดนครศรีธรรมราช ตำบลจันดี อำเภอฉวาง จังหวัดนครศรีธรรมราช ตำบลนาแว อำเภอฉวาง

		จังหวัด นครศรีธรรมราช ช ตำบลละอาย อำเภอฉวาง จังหวัด นครศรีธรรมราช ช ตำบลนาเชียง อำเภอฉวาง จังหวัด นครศรีธรรมราช ช ตำบลไสหร้า อำเภอฉวาง จังหวัด นครศรีธรรมราช ช ตำบลคูสีต อำเภอถ้ำ พรรณรา จังหวัด นครศรีธรรมราช ช ตำบลเขาพระ อำเภอถ้ำ พรรณรา จังหวัด
--	--	--

		นครศรีธรรมราช ช ตำบลยางค้อม อำเภอถ้ำ พรรณรา จังหวัด นครศรีธรรมราช ช ตำบลพินูน อำเภอถ้ำ พรรณรา จังหวัด นครศรีธรรมราช ช ตำบลกะทูน อำเภอถ้ำ พรรณรา จังหวัด นครศรีธรรมราช ช ตำบลกะเปียด อำเภอฉวาง จังหวัด นครศรีธรรมราช ช ตำบลควน กลาง อำเภอ ถ้ำพรรณรา
--	--	---

		จังหวัด นครศรีธรรมรา ช ตำบลช้างกลาง อำเภอช้าง กลาง จังหวัด นครศรีธรรมรา ช ตำบลสวนขัน อำเภอช้าง กลาง จังหวัด นครศรีธรรมรา ช ตำบลหลักช้าง อำเภอช้าง กลาง จังหวัด นครศรีธรรมรา ช ตำบลนบพิตำ อำเภอนบพิตำ จังหวัด นครศรีธรรมรา ช ตำบลนาแหร อำเภอนบพิตำ จังหวัด นครศรีธรรมรา ช
--	--	---

		<p>ตำบลเขาแก้ว อำเภอหนองปีดำ จังหวัด นครศรีธรรมรา ช</p> <p>ตำบลเขาแก้ว อำเภอลานสกา จังหวัด นครศรีธรรมรา ช</p> <p>ตำบลลานสกา อำเภอลานสกา จังหวัด นครศรีธรรมรา ช</p> <p>ตำบลขุนทะเล อำเภอลานสกา จังหวัด นครศรีธรรมรา ช</p> <p>ตำบลเขาขาว อำเภอทุ่งสง จังหวัด นครศรีธรรมรา ช</p> <p>ตำบลนาโพธิ์ อำเภอทุ่งสง จังหวัด</p>
--	--	--

		นครศรีธรรมราช ช ตำบลควนกรด อำเภอทุ่งสง จังหวัด นครศรีธรรมราช ช
ลำดับ ความสำคัญ	ประเด็นปัญหาและความต้องการเชิงพื้นที่	พื้นที่
		ตำบลหนอง หงส์อำเภอทุ่ง สง จังหวัด นครศรีธรรมราช ช ตำบลนาไม้ไผ่ อำเภอทุ่งสง จังหวัด นครศรีธรรมราช ช ตำบลกะปาง อำเภอทุ่งสง จังหวัด นครศรีธรรมราช ช ตำบลเขาโร อำเภอทุ่งสง จังหวัด นครศรีธรรมราช

		ช ตำบลกรงหย่น อำเภอทุ่งใหญ่ จังหวัด นครศรีธรรมรา ช ตำบลกุแหระ อำเภอทุ่งใหญ่ จังหวัด นครศรีธรรมรา ช อำเภอพิปูน จังหวัด นครศรีธรรมรา ช อำเภอขนอม จังหวัด นครศรีธรรมรา ช อำเภอสิชล จังหวัด นครศรีธรรมรา ช อำเภอท่าศาลา จังหวัด นครศรีธรรมรา ช อำเภอปาก
--	--	--

		พนักง จ้งหวัด นครศรีธรรมรา ช อำเภอเมือง นครศรีธรรมรา ช จ้งหวัด นครศรีธรรมรา ช อำเภอชะอวด จ้งหวัด นครศรีธรรมรา ช ตำบลบางขัน อำเภอบางขัน จ้งหวัด นครศรีธรรมรา ช ตำบลบ้านลำ นาว อำเภอ บางขัน จ้งหวัด นครศรีธรรมรา ช ตำบลร่อน พิบูลย์ อำเภอ ร่อนพิบูลย์ จ้งหวัด นครศรีธรรมรา ช
--	--	---

		<p>ตำบลหินตก อำเภอร้อน พิบูลย์ จังหวัด นครศรีธรรมรา ช</p> <p>ตำบลควนพัง อำเภอร้อน พิบูลย์ จังหวัด นครศรีธรรมรา ช</p> <p>ตำบลพรหม โลก อำเภอ พรหมคีรี จังหวัด นครศรีธรรมรา ช</p> <p>ตำบลบ้าน เกาะ อำเภอ พรหมคีรี จังหวัด นครศรีธรรมรา ช</p> <p>ตำบลควนชะ ลิก อำเภอหัว ไทร จังหวัด นครศรีธรรมรา ช</p> <p>ตำบลเขาขาว</p>
--	--	--

		อำเภอหัวไทร จังหวัด นครศรีธรรมรา ช ตำบลชะอวด อำเภอชะอวด จังหวัด นครศรีธรรมรา ช ตำบลบ้านตุล อำเภอชะอวด จังหวัด นครศรีธรรมรา ช ตำบลช้างซ้าย อำเภอพระ พรหม จังหวัด นครศรีธรรมรา ช
--	--	--

ลำดับ ความสำคัญ	ประเด็นปัญหาและความต้องการเชิงพื้นที่	พื้นที่
3	การบริหารจัดการน้ำ ปัญหาเรื่องน้ำจากภัยแล้งและอุทกภัย เนื่องจากแหล่งน้ำสำคัญคือคลอง สาธารณะที่มีมาแต่ดั้งเดิมและมีคลองส่งน้ำ/เหมือง/ทางระบายน้ำ/ห้วยสาย ย่อยๆ กระจายน้ำลงสู่แหล่งเพาะปลูกและเลี้ยงสัตว์ของเกษตรกร มีสภาพตื้น เชิน วัชพืชปกคลุม ท้องคลองมีดินโคลนตกตะกอนสะสม ทำให้ตื้นเขินเป็นช่วง ๆ	ตำบลช้างกลาง อำเภอช้างกลาง จังหวัดนครศรีธรรมราช ตำบลหลักช้าง อำเภอช้างกลาง จังหวัดนครศรีธรรมราช ตำบลนบพิตำ อำเภอนบพิตำ จังหวัดนครศรีธรรมราช ตำบลขุนทะเล อำเภอลานสกา จังหวัดนครศรีธรรมราช ตำบลเขาขาว อำเภอทุ่งสง จังหวัดนครศรีธรรมราช

	<p>เป็นอุปสรรคในการส่งน้ำ การชักน้ำ/กระจายน้ำสู่พื้นที่เกษตรไม่มีประสิทธิภาพ และไม่สามารถกักเก็บน้ำไว้ในฤดูแล้ง ทำให้น้ำมีปริมาณไม่เพียงพอกับการใช้เพื่อการเพาะปลูก เกิดภัยแล้ง และในช่วงฤดูฝนเกิดอุทกภัยจากการระบายน้ำในฤดูฝนไม่ดี ทำให้น้ำท่วมขังเป็นระยะเวลานาน เสียหายต่อพืชผล สัตว์เลี้ยง และทรัพย์สินของประชาชน พื้นที่ที่มีความต้องการให้ การจัดหาแหล่งน้ำ การจัดสรรน้ำ และการป้องกันภัยทางน้ำ</p>	<p>ตำบลนาโพธิ์ อำเภอร่องผึ้ง จังหวัดนครศรีธรรมราช ตำบลควนกรด อำเภอร่องผึ้ง จังหวัดนครศรีธรรมราช ตำบลหนองหงส์ อำเภอร่องผึ้ง จังหวัดนครศรีธรรมราช ตำบลนาไม้ไผ่ อำเภอร่องผึ้ง จังหวัดนครศรีธรรมราช ตำบลกะปาง อำเภอร่องผึ้ง จังหวัดนครศรีธรรมราช ตำบลเขาโร อำเภอร่องผึ้ง จังหวัดนครศรีธรรมราช ตำบลกรงหย่น อำเภอร่องผึ้งใหญ่ จังหวัดนครศรีธรรมราช ตำบลท่ายาง อำเภอร่องผึ้งใหญ่ จังหวัดนครศรีธรรมราช ตำบลบ้านลำนาว อำเภอบางขัน จังหวัดนครศรีธรรมราช ตำบลเสาดง อำเภอร่อนพิบูลย์ จังหวัดนครศรีธรรมราช ตำบลควนชุม อำเภอร่อนพิบูลย์ จังหวัดนครศรีธรรมราช ตำบลชะอวด อำเภอลำชะอวด จังหวัดนครศรีธรรมราช ตำบลเขาพระทอง อำเภอลำชะอวด จังหวัดนครศรีธรรมราช ตำบลวังอ่าง อำเภอลำชะอวด จังหวัดนครศรีธรรมราช ตำบลสามตำบล อำเภอจุฬาภรณ์ จังหวัดนครศรีธรรมราช ตำบลนาหมอบุญ อำเภอจุฬาภรณ์ จังหวัดนครศรีธรรมราช ตำบลทุ่งโพธิ์ อำเภอจุฬาภรณ์ จังหวัดนครศรีธรรมราช ตำบลท้ายสำเภา อำเภอพระพรหม จังหวัดนครศรีธรรมราช ตำบลปากพูน อำเภอเมืองนครศรีธรรมราช จังหวัดนครศรีธรรมราช ตำบลท่าเรือ อำเภอเมืองนครศรีธรรมราช จังหวัดนครศรีธรรมราช ตำบลไชยมนตรี อำเภอเมืองนครศรีธรรมราช จังหวัดนครศรีธรรมราช</p>
ลำดับความสำคัญ	ประเด็นปัญหาและความต้องการเชิงพื้นที่	พื้นที่
4	<p>การบริหารจัดการด้านท่องเที่ยว การท่องเที่ยวในปัจจุบัน นักท่องเที่ยวให้ความสนใจกับการท่องเที่ยวเชิงเรียนรู้ ศิลปวัฒนธรรม ประเพณี วิถีชีวิตชุมชนมากขึ้น ซึ่งจังหวัดนครศรีธรรมราช มีทรัพยากรทางการท่องเที่ยวที่หลากหลาย ทั้งทางบกทางทะเล ประกอบด้วย ธรรมชาติ ประวัติศาสตร์ โบราณสถาน ศิลปวัฒนธรรม ประเพณีวิถีชีวิตที่มีคุณค่า ควรแก่การท่องเที่ยวและศึกษาเรียนรู้ แต่ถ้าถามนักท่องเที่ยวเกี่ยวกับจังหวัด</p>	<p>ตำบลช้างกลาง อำเภอลำชะอวด จังหวัดนครศรีธรรมราช ตำบลสวนขัน อำเภอลำชะอวด จังหวัดนครศรีธรรมราช ตำบลหลักช้าง อำเภอลำชะอวด จังหวัดนครศรีธรรมราช ตำบลลานสกา อำเภอลานสกา จังหวัดนครศรีธรรมราช ตำบลกำโลน อำเภอลานสกา จังหวัดนครศรีธรรมราช ตำบลปากแพรก อำเภอร่องผึ้ง จังหวัดนครศรีธรรมราช</p>

	<p>นครศรีธรรมราชนั้น ส่วนใหญ่จะกล่าวถึงเพียงวัดพระมหาธาตุวรมหาวิหารเพื่อสรุ การรับรู้เกี่ยวกับแหล่งท่องเที่ยว ประเพณีวัฒนธรรม วิถีชีวิตชุมชนของจังหวัด นครศรีธรรมราช และตอบสนองนโยบายของรัฐบาล เพิ่มจำนวนนักท่องเที่ยว ราย จากการท่องเที่ยวของจังหวัด จึงควรจัดกิจกรรมการท่องเที่ยว โดยใช้ศิลปวัฒนธรรม วิถีชีวิตชุมชนดึงดูดนักท่องเที่ยวให้มาท่องเที่ยวในพื้นที่จังหวัดนครศรีธรรมราช ควบคู่กับการประชาสัมพันธ์แหล่งท่องเที่ยวทั้งธรรมชาติ ประเพณี โดยพื้นที่ต้องการพัฒนาโครงสร้างพื้นฐาน ส่งเสริมและรักษาความปลอดภัย ส่งเสริมกิจกรรมการท่องเที่ยว พัฒนาการบริหารจัดการท่องเที่ยว</p>	<p>ตำบลชะมาย อำเภอทุ่งสง จังหวัดนครศรีธรรมราช ตำบลเขาขาว อำเภอทุ่งสง จังหวัดนครศรีธรรมราช ตำบลนาโพธิ์ อำเภอทุ่งสง จังหวัดนครศรีธรรมราช ตำบลควนกรด อำเภอทุ่งสง จังหวัดนครศรีธรรมราช ตำบลหนองหงส์ อำเภอทุ่งสง จังหวัดนครศรีธรรมราช ตำบลนาไม้ไผ่ อำเภอทุ่งสง จังหวัดนครศรีธรรมราช ตำบลกะปาง อำเภอทุ่งสง จังหวัดนครศรีธรรมราช ตำบลเขาโร อำเภอทุ่งสง จังหวัดนครศรีธรรมราช ตำบลบ้านเกาะ อำเภอพรหมคีรี จังหวัดนครศรีธรรมราช ตำบลปากแพรก อำเภอทุ่งสง จังหวัดนครศรีธรรมราช ตำบลชะมาย อำเภอทุ่งสง จังหวัดนครศรีธรรมราช ตำบลนาโพธิ์ อำเภอทุ่งสง จังหวัดนครศรีธรรมราช ตำบลช้างซ้าย อำเภอพระพรหม จังหวัดนครศรีธรรมราช ตำบลละอาย อำเภอฉวาง จังหวัดนครศรีธรรมราช ตำบลนาแวง อำเภอฉวาง จังหวัดนครศรีธรรมราช ตำบลแม่เจ้าอยู่หัว อำเภอเชียรใหญ่ จังหวัดนครศรีธรรมราช ตำบลช้างกลาง อำเภอช้างกลาง จังหวัดนครศรีธรรมราช ตำบลหนองหงส์ อำเภอทุ่งสง จังหวัดนครศรีธรรมราช ตำบลควนชะลิก อำเภอหัวไทร จังหวัดนครศรีธรรมราช ตำบลวังอ่าง อำเภอชะอวด จังหวัดนครศรีธรรมราช ตำบลถ้ำใหญ่ อำเภอทุ่งสง จังหวัดนครศรีธรรมราช</p>
<p>ลำดับ ความสำคัญ</p>	<p>ประเด็นปัญหาและความต้องการเชิงพื้นที่</p>	<p>พื้นที่</p>
		<p>ตำบลตลิ่งชัน อำเภอท่าศาลา จังหวัดนครศรีธรรมราช ตำบลช้างกลาง อำเภอช้างกลาง จังหวัดนครศรีธรรมราช ตำบลกรุงชิง อำเภอนบพิตำ จังหวัดนครศรีธรรมราช ตำบลทุ่งไเส อำเภอสิชล จังหวัดนครศรีธรรมราช ตำบลฉลอง อำเภอสิชล จังหวัดนครศรีธรรมราช</p>

		ตำบลเขาพระ อำเภอพิบูลย์ จังหวัดนครศรีธรรมราช ตำบลสระแก้ว อำเภอท่าศาลา จังหวัดนครศรีธรรมราช ตำบลทุ่งไผ่ อำเภอสิชล จังหวัดนครศรีธรรมราช ตำบลกำโลน อำเภอลานสกา จังหวัดนครศรีธรรมราช ตำบลลานสกา อำเภอลานสกา จังหวัดนครศรีธรรมราช ตำบลขนอม อำเภอขนอม จังหวัดนครศรีธรรมราช ตำบลท้องเนียน อำเภอขนอม จังหวัดนครศรีธรรมราช ตำบลหัวไทร อำเภอหัวไทร จังหวัดนครศรีธรรมราช ตำบลร่อนพิบูลย์ อำเภอร่อนพิบูลย์ จังหวัดนครศรีธรรมราช
--	--	---

ลำดับความสำคัญ	ประเด็นปัญหาและความต้องการเชิงพื้นที่	พื้นที่
5	<p>การบริหารจัดการทรัพยากรธรรมชาติสิ่งแวดล้อมและการจัดการภัยพิบัติ ปัญหาที่เกิดจากภัยพิบัติ เป็นจังหวัดหนึ่งที่มีการสูญเสียในชีวิตและทรัพย์สิน เป็นลำดับต้นๆของประเทศ จากภัยพิบัติทั้งที่เกิดตามธรรมชาติและจากการกระทำของมนุษย์ ซึ่งมีแนวโน้มจะทวีความรุนแรงมากขึ้น จากภาวะโลกร้อน และการใช้ทรัพยากรธรรมชาติ โดยพื้นที่ต้องการให้มีการเสริมสร้างศักยภาพชุมชนด้านการป้องกันและบรรเทาสาธารณภัย รวมทั้งการสร้างวัฒนธรรมความปลอดภัย จะเป็นการเพิ่มขีดความสามารถในการป้องกัน แก้ไขปัญหา เพื่อและลดผลกระทบ ซึ่งเป็นปัจจัยที่สำคัญอย่างยิ่งที่ต้องสนับสนุนให้ชุมชน/หมู่บ้าน และประชาชน ได้มีส่วนร่วมในการป้องกันและบรรเทาสาธารณภัย ในระดับพื้นที่เสี่ยงภัย รวมถึงการสร้างความตระหนักและสร้างความเข้าใจถึงแนวทางการเฝ้าระวัง การเตรียมพร้อมรับมือกับภัยพิบัติ การแจ้งเตือนภัย การให้ความช่วยเหลือตนเองและเพื่อนบ้าน รวมทั้งบุคคลในครอบครัวและชุมชนในเบื้องต้นเมื่อเกิดภัยพิบัติ และ เพื่อป้องกันและแก้ไขปัญหา และผลกระทบจากเหตุอุทกภัย ซึ่งสิ่งสาธารณะประโยชน์ ถนน สะพาน ลำคลอง ได้รับความเสียหายและต้องดำเนินการโดยเร่งด่วน เพื่อบรรเทาความเดือดร้อนให้ประชาชน</p>	<p>ตำบลฉวาง อำเภอดงหลวง จังหวัดนครศรีธรรมราช ตำบลไม้เรียง อำเภอดงหลวง จังหวัดนครศรีธรรมราช ตำบลจันดี อำเภอดงหลวง จังหวัดนครศรีธรรมราช ตำบลนาแว อำเภอดงหลวง จังหวัดนครศรีธรรมราช ตำบลกะเปียด อำเภอดงหลวง จังหวัดนครศรีธรรมราช ตำบลไส้หรี อำเภอดงหลวง จังหวัดนครศรีธรรมราช ตำบลละอาย อำเภอดงหลวง จังหวัดนครศรีธรรมราช ตำบลนากะชะ อำเภอดงหลวง จังหวัดนครศรีธรรมราช ตำบลนาเชียง อำเภอดงหลวง จังหวัดนครศรีธรรมราช ตำบลถ้ำพรรณรา อำเภอดงหลวง จังหวัดนครศรีธรรมราช ตำบลกรงหยัน อำเภอดงหลวง จังหวัดนครศรีธรรมราช ตำบลคูสิต อำเภอดงหลวง จังหวัดนครศรีธรรมราช ตำบลนบพิต อำเภอนบพิต จังหวัดนครศรีธรรมราช ตำบลควนกลาง อำเภอดงหลวง จังหวัดนครศรีธรรมราช ตำบลเขาโร อำเภอดงหลวง จังหวัดนครศรีธรรมราช ตำบลกะหรอ อำเภอนบพิต จังหวัดนครศรีธรรมราช ตำบลเขาแก้ว อำเภอนบพิต จังหวัดนครศรีธรรมราช ตำบลเขาแก้ว อำเภอลานสกา จังหวัดนครศรีธรรมราช ตำบลลานสกา อำเภอลานสกา จังหวัดนครศรีธรรมราช ตำบลท่าดี อำเภอลานสกา จังหวัดนครศรีธรรมราช ตำบลกำโลน อำเภอลานสกา จังหวัดนครศรีธรรมราช ตำบลขุนทะเล อำเภอลานสกา จังหวัดนครศรีธรรมราช ตำบลปากแพรก อำเภอดงหลวง จังหวัดนครศรีธรรมราช ตำบลชะมาย อำเภอดงหลวง จังหวัดนครศรีธรรมราช ตำบลเขาขาว อำเภอดงหลวง จังหวัดนครศรีธรรมราช ตำบลนาโพธิ์ อำเภอดงหลวง จังหวัดนครศรีธรรมราช ตำบลควนกรด อำเภอดงหลวง จังหวัดนครศรีธรรมราช</p>

ลำดับ ความสำคัญ	ประเด็นปัญหาและความต้องการเชิงพื้นที่	พื้นที่
		<p>ตำบลวังหิน อำเภอบางขัน จังหวัดนครศรีธรรมราช ตำบลหนองหงส์ อำเภอทุ่งสง จังหวัดนครศรีธรรมราช ตำบลนาไม้ไผ่ อำเภอทุ่งสง จังหวัดนครศรีธรรมราช ตำบลกะปาง อำเภอทุ่งสง จังหวัดนครศรีธรรมราช ตำบลบ้านนิคม อำเภอบางขัน จังหวัดนครศรีธรรมราช ตำบลทรายขาว อำเภอหัวไทร จังหวัดนครศรีธรรมราช ตำบลควนหนองคว่า อำเภอจุฬาภรณ์ จังหวัดนครศรีธรรมราช ตำบลบ้านควนมุด อำเภอจุฬาภรณ์ จังหวัดนครศรีธรรมราช ตำบลปากนคร อำเภอเมืองนครศรีธรรมราช จังหวัดนครศรีธรรมราช ตำบลท่าไร่ อำเภอเมืองนครศรีธรรมราช จังหวัดนครศรีธรรมราช ตำบลนาเคียน อำเภอเมืองนครศรีธรรมราช จังหวัดนครศรีธรรมราช</p>

สรุปปัญหา/ความต้องการของพื้นที่ กลุ่มอำเภอโชนเขา
ประกอบด้วย 6 อำเภอ ได้แก่ ฉวาง ถ้าพระธรรมา พิบูล ช้างกลาง นบพิตำ และลานสกา จำแนกเป็นรายตำบล

1. อำเภอฉวาง

ตำบล	ประเด็นปัญหา/ความต้องการ	สาเหตุของปัญหา/ความต้องการ	แนวทางแก้ไข
ฉวาง	1. ด้านโครงสร้างพื้นฐาน	1) ปัญหาน้ำท่วมขังในชุมชน ซึ่งเกิดจากท่อระบายน้ำอุดตัน 2) ปัญหาถนนชำรุดเสียหาย เป็นหลุมเป็นบ่อ ทำให้การสัญจรไปมาของประชาชนมีความลำบาก และเสี่ยงในการเกิดอุบัติเหตุ 3) ปัญหาแสงสว่างบนถนนไม่เพียงพอ ก่อให้เกิดอุบัติเหตุเวลากลางคืน 4) ปัญหาขาดแคลนสนามกีฬาที่ได้มาตรฐาน	1) ขุดลอก/ซ่อมแซมคูระบายน้ำ 2) ก่อสร้าง/ปรับปรุงถนน ให้ได้มาตรฐาน 3) เพิ่มแสงสว่างบริเวณถนนทุกสายในเขตเทศบาล 4) ก่อสร้างสนามกีฬาอเนกประสงค์หลังคาโดม
	2. ด้านการเกษตร	1) ปัญหาสินค้าเกษตรตกต่ำ (ยางพารา,ผลไม้)	1) ส่งเสริมให้มีตลาดกลางประกันราคาสินค้าเกษตร
	3. ด้านทรัพยากรธรรมชาติและสิ่งแวดล้อม	1) ปัญหามลภาวะจากขยะมูลฝอยที่มีจำนวนมาก และล้นถังขยะเคลื่อนกลาดเต็มถนน, ปัญหาขยะล้นตลาด 2) ปัญหามลพิษจากขยะมูลฝอยสัตว์ ขาดการกำจัดโดยวิธีที่ถูกสุขลักษณะ 3) ปัญหาถังรีมน้ำตาปีพังหลาย ทำลายทรัพย์สินของประชาชนบริเวณรีมน้ำตาปี ก่อให้เกิดความเสียหายและความเดือนร้อนแก่ชีวิตและทรัพย์สินของประชาชน	1) ส่งเสริมโครงการกำจัดขยะต้นทางให้แก่ครัวเรือน 2) สร้างจิตสำนึกแก่ประชาชน 3) สร้างระบบการบริหารจัดการขยะที่มีประสิทธิภาพและได้มาตรฐาน 4) ก่อสร้างพังกันน้ำรีมน้ำตาปี เพื่อป้องกันการพังทลายของดินในฤดูน้ำหลาก
	4. ด้านการส่งเสริมอาชีพและพัฒนาคุณภาพชีวิต	1) ปัญหาหนี้ในระบบ, รายได้ไม่เพียงพอ เนื่องจากราคาสินค้าการเกษตรตกต่ำ 2) ไม่มีอาชีพเสริมที่สร้างรายได้	1) การจัดทำบัญชีรายรับ – รายจ่ายครัวเรือน 2) ส่งเสริมความรู้อาชีพเสริมให้แก่ประชาชน 3 เพื่อสร้างรายได้ให้แก่ประชาชน
	5. ด้านสาธารณสุข	1) ปัญหาไข้เลือดออกกระบาดในชุมชน เนื่องจากขาดวัสดุอุปกรณ์ในการป้องกันที่ได้มาตรฐาน 2) ปัญหาสุขภาพในวัยผู้สูงอายุ (โรคเบาหวาน , ความดัน)	1) จัดซื้อเครื่องพ่นหมอกควันแบบละอองฝอย ที่มีประสิทธิภาพในป้องกันยุง 2) ส่งเสริมการออกกำลังกาย , สร้างสวนสุขภาพ
	6. ด้านความมั่นคง	1) ปัญหาการกระบาดของยาเสพติดในกลุ่มเยาวชน เด็กนักเรียน 2) ปัญหาลักเล็กขโมยน้อย , ทำร้ายร่างกาย	1) ส่งเสริมการเล่นกีฬา , ออกกำลังกาย 2) ติดตั้งกล้องวงจรปิดถนนทุกสายในเขตเทศบาล

ตำบล	ประเด็นปัญหา/ความต้องการ	สาเหตุของปัญหา/ความต้องการ	แนวทางแก้ไข
ไม้เรียง	1. ด้านโครงสร้างพื้นฐาน	1) น้ำที่ใช้ในการอุปโภค บริโภค 2) เส้นทางในการคมนาคมไม่สะดวก ถนนสายสามแยกเขาศูนย์บ้านปลายเส เนื่องจาก มีการถ่ายโอนภารกิจ ผิดเงื่อนไข หลักเกณฑ์ เนื่องจากถนน ติดต่อกันสองอำเภอ	1) ขยายเขตประปาภูมิภาค 2) โครงการก่อสร้างถนนลาดยาง หรือซ่อมแซมทั้งสายโดยงบประมาณ จาก อบจ.นครศรีธรรมราช
	2. ด้านการเกษตร	1) ราคาสินค้าการเกษตรตกต่ำ	1) โครงการส่งเสริมการจัดตั้งกลุ่มโดยไม่ผ่านพ่อค้าคนกลาง
	3. ด้านทรัพยากรธรรมชาติและสิ่งแวดล้อม	1) ไม่มีเอกสารสิทธิในที่ดินทำกิน 2) แหล่งน้ำธรรมชาติตื้นเขิน ไม่มีน้ำดิบในการผลิตน้ำประปา 3) น้ำกักเซาะบริเวณแนวตลิ่ง ริมฝั่งแม่น้ำตาปี ส่งผลทำให้บ้านเรือน และทรัพย์สินของประชาชนได้รับความเสียหาย	1 โครงการโหนดชุมชน ในพื้นที่ๆ ไม่มีเอกสารสิทธิ 2) โครงการขุดลอกคลองนาหนม หมู่ที่ 9 ตำบลไม้เรียง 3) ปรับปรุงพังกันน้ำพร้อมปรับปรุงภูมิทัศน์ (ช่วงหลังบ้านนางระเบียบ) 4) ก่อสร้างพังกันน้ำแบบฐานราก GABION หินทิ้งใหญ่ ริมแม่น้ำตาปี ชุมชนบ้านหนองหอย 5) ก่อสร้างปรับปรุงพังกันน้ำ ชุมชนบ้านแหลมทอง
	4. ด้านการส่งเสริมอาชีพและพัฒนาคุณภาพชีวิต	1) แหล่งท่องเที่ยวศูนย์มีการจัดการไม่เป็นระบบ	1) โครงการพัฒนาแหล่งท่องเที่ยวเขาศูนย์ให้เป็นระบบ
	5. ด้านสาธารณสุข	1) ในพื้นที่ เต็มไปด้วยขยะพลาสติก 2) ขาดจิตสำนึกในการรับผิดชอบ	1) โครงการรณรงค์ ลดใช้ขยะพลาสติก และแยกขยะ ในพื้นที่
	6. ด้านความมั่นคง	1) ยาเสพติดทุกประเภท ในพื้นที่ตำบลไม้เรียง มีมากขึ้นทวีคูณ 2) ขาดความสามัคคี	1) โครงการให้ความรู้ถึงอันตรายของยาเสพติด 2) โครงการหมู่บ้านสีขาว 3) โครงการรื้อน้ำรักรำๆ 4) โครงการจัดแข่งขันกีฬาภายในพื้นที่
จันดี	1. ด้านโครงสร้างพื้นฐาน	1) ถนนในพื้นที่ซึ่งชาวบ้านในพื้นที่ใช้สัญจรไปมารวมทั้งใช้ในการลำเลียง พืชผลทางการเกษตรออกสู่ตลาดมีสภาพชำรุด เป็นหลุมเป็นบ่อ ส่งผลให้ ประชาชนไม่ได้รับความสะดวกในการสัญจรไปมา	1) โครงการก่อสร้างถนนคอนกรีตเสริมเหล็ก (คสล.) สายประชาอุทิศ 2 หมู่ที่ 3 ต.จันดี อ.ฉวาง จ.นครศรีฯ 2) โครงการก่อสร้างถนนคอนกรีตเสริมเหล็ก (คสล.) สายขอยมณีนิษฐ์ หมู่ที่ 2 ต.จันดี 3) โครงการก่อสร้างถนนคอนกรีตเสริมเหล็ก (คสล.) สายขอยควนเรือ หมู่ที่ 3 ต.จันดี 4) โครงการก่อสร้างถนนแอสฟัลท์พร้อมวางท่อระบายน้ำถนนสาย ข้างบ้านกำนันส่องไปหลังบ้านกำนันไกรสร ตำบลแจ่ม หมู่ที่ 2 ต.จันดี
	2. ด้านทรัพยากรธรรมชาติและสิ่งแวดล้อม	1) ทำความสะอาด พื้นที่สาธารณะ ในเขตเทศบาลให้มีความสะอาด เรียบร้อย 2) แก้ไขปัญหาน้ำท่วมขังในเขตเทศบาล 3) เผื่อระวังคุณภาพน้ำอุปโภค บริโภคในเขตเทศบาล 4) อนุรักษ์ทรัพยากรธรรมชาติในพื้นที่เทศบาล	1) จัดโครงการบิ๊กคลีนนิ่งเดย์ (Big Cleaning Day) 2) จัดโครงการขุดลอกระบบระบายน้ำภายในเขตเทศบาล 3) จัดโครงการตรวจสอบคุณภาพน้ำอุปโภคบริโภคในเขตเทศบาล 4) จัดโครงการอนุรักษ์ทรัพยากรธรรมชาติในเขตเทศบาลตำบลจันดี

ตำบล	ประเด็นปัญหา/ความต้องการ	สาเหตุของปัญหา/ความต้องการ	แนวทางแก้ไข
จันดี		5) นำขยะที่เก็บขนได้ไปกำจัดอย่างถูกหลักสุขาภิบาล 6) รองรับขยะมูลฝอยที่เกิดขึ้นในชุมชน 7) ส่งเสริมการจัดการขยะมูลฝอยและลดปริมาณขยะในชุมชน 8) ส่งเสริมให้ถนนมีความสะอาด สวยงามและประชาชนคัดแยกขยะก่อนทิ้ง 9) ส่งเสริมให้ประชาชนลดปริมาณขยะและลดการใช้สารเคมี 10) ส่งเสริมให้ลดปริมาณขยะอินทรีย์และลดการใช้สารเคมี 11) ส่งเสริมให้ประชาชนเห็นคุณค่าและประหยัดพลังงาน	5) จัดโครงการบริหารจัดการขยะมูลฝอย 6) จัดโครงการจัดซื้อถังรองรับขยะมูลฝอย 7) จัดโครงการชุมชนปลอดขยะ 8) จัดโครงการถนนปลอดถังขยะ 9) จัดโครงการส่งเสริมการผลิตน้ำหมักชีวภาพเพื่อลดขยะ 10) จัดโครงการผลิตปุ๋ยชีวภาพ 11) จัดโครงการรณรงค์ลดการใช้พลังงาน
	3. ด้านการส่งเสริมอาชีพและพัฒนาคุณภาพชีวิต	1) ส่งเสริมให้การจำหน่ายสินค้าในที่สาธารณะมีความเป็นระเบียบเรียบร้อย และปลอดภัยต่อสุขอนามัยของประชาชน 2) เพิ่มความรู้และประสบการณ์ด้านการดำเนินงานสาธารณสุข 3) ส่งเสริมให้ประชาชนบริโภคเกลือเสริมไอโอดีนและป้องกันภาวะขาดสารไอโอดีน 4) ส่งเสริมให้ประชาชนทุกกลุ่มวัยมีภาวะโภชนาการสมวัย 5) พัฒนาปรับปรุงตลาดสดเทศบาลให้เข้าหลักเกณฑ์ตลาดสดนำซื้อ 6) ส่งเสริมให้ให้ผู้สูงอายุได้มีความรู้และประสบการณ์ในการจัดทำกิจกรรมส่งเสริมสุขภาพ 7) ส่งเสริมให้ประชาชนได้บริโภคผักสด สะอาด มีคุณค่า และปลอดภัย 8) เตรียมความพร้อมสำหรับการดำเนินงานดูแลผู้สูงอายุและผู้พิการในเขตเทศบาล	1) จัดโครงการจัดระเบียบการวางแผงจำหน่ายสินค้าในเขตเทศบาล 2) จัดโครงการพัฒนาศักยภาพอาสาสมัครสาธารณสุขประจำหมู่บ้าน 3) จัดโครงการรณรงค์ป้องกันและควบคุมโรคขาดสารไอโอดีนในชุมชน 4) จัดโครงการจัดการด้านอาหารและโภชนาการ 5) จัดโครงการตลาดสดนำซื้อ 6) จัดโครงการพัฒนาคุณภาพชีวิตผู้สูงอายุ 7) จัดโครงการส่งเสริมการปลูกผักปลอดสารพิษ 8) จัดโครงการบริหารจัดการศูนย์พัฒนาคุณภาพชีวิตผู้สูงอายุและผู้พิการเทศบาลตำบลจันดี
	4. ด้านสาธารณสุข	1) สํารวจข้อมูลจำนวนสัตว์ และขึ้นทะเบียนสัตว์ตามโครงการสัตว์ปลอดโรคคนปลอดภัย จากโรคพิษสุนัขบ้า 2) ป้องกันและกำจัดโรคพิษสุนัขบ้า 3) ป้องกันการติดต่อของโรคเอดส์ 4) ประเมินสถานการณ์ความเสี่ยงด้านสุขาภิบาลอาหาร 5) ช่วยเหลือผู้ป่วยฉุกเฉินและผู้ที่ได้รับอุบัติเหตุฉุกเฉิน	1) จัดโครงการสำรวจข้อมูลจำนวนสัตว์และขึ้นทะเบียนสัตว์ ตามโครงการสัตว์ปลอดโรคคนปลอดภัย จากโรคพิษสุนัขบ้า 2) จัดโครงการสัตว์ปลอดโรค คนปลอดภัย จากโรคพิษสุนัขบ้า 3) จัดโครงการรณรงค์ป้องกันโรคเอดส์ 4) จัดโครงการเฝ้าระวังสุขาภิบาลอาหารในเขตเทศบาลตำบลจันดี 5) จัดโครงการบริหารจัดการการแพทย์ฉุกเฉิน
	5. ด้านเกษตร	1) ปัญหาราคาสินค้าการเกษตรตกต่ำ 2) ปัญหาราคายางพาราตกต่ำ 3) ปัญหาราคาปาล์มน้ำมันตกต่ำ	1) ประกันราคายางพาราและปาล์มน้ำมัน 2) ส่งเสริมการปลูกเสริม 3) ส่งเสริมให้เกษตรกรเลี้ยงสัตว์เป็นอาชีพเสริม 4) ส่งเสริมให้เกษตรกรประกอบอาชีพเสริม
	6. ด้านการส่งเสริมอาชีพและพัฒนาคุณภาพชีวิต	1) ปัญหารายได้ไม่เพียงพอกับค่าครองชีพ 2) รายได้น้อยค่าครองชีพสูง	1) ฝึกอบรมส่งเสริมอาชีพ 2) จัดหาตลาดจำหน่ายสินค้าให้ประชาชน

ตำบล	ประเด็นปัญหา/ความต้องการ	สาเหตุของปัญหา/ความต้องการ	แนวทางแก้ไข
นาแว	1. ด้านโครงสร้างพื้นฐาน	1) ปัญหาถนนเพื่อใช้ในการคมนาคมขนส่งระหว่างหมู่บ้านไม่สะดวก 2) ปัญหาถนนชำรุดตามสภาพการใช้งานและภัยธรรมชาติ 3) ปัญหาระบบประปาไม่เพียงพอต่อการอุปโภค - บริโภค 4) ปัญหาการขาดแคลนน้ำอุปโภค - บริโภค ในหน้าแล้ง	1) ก่อสร้างถนนเพื่อให้ได้มาตรฐาน 2) ซ่อมแซมปรับปรุงถนนที่ชำรุดโดยเฉพาะหลังช่วงฤดูฝน 3) ก่อสร้างระบบประปาให้เพียงพอต่อการอุปโภคบริโภคให้ทั่วถึงทุกหมู่บ้าน 4) ขุดลอกแหล่งน้ำธรรมชาติ/ แหล่งน้ำสาธารณะ
	2. ด้านการเกษตร	1) ปัญหาสินค้าทางการเกษตรตกต่ำ 2) ปัญหาการขาดแคลนน้ำในการเกษตร ในหน้าแล้ง 3) ปัญหาน้ำท่วมผลผลิตของเกษตรกรในช่วงฤดูฝน	1) สร้างอาชีพเสริมเพื่อเพิ่มรายได้ 2) ขุดลอกแหล่งน้ำสาธารณะและแหล่งน้ำธรรมชาติ
	3. ด้านทรัพยากรธรรมชาติและสิ่งแวดล้อม	1) ปัญหาน้ำท่วมตลิ่งพัง 2) ปัญหาการตื่นเงินของแหล่งน้ำธรรมชาติ	1 ขุดลอกแหล่งน้ำธรรมชาติ
	4. ด้านการส่งเสริมอาชีพและพัฒนาคุณภาพชีวิต	1) ปัญหาคุณภาพชีวิตเด็ก สตรี คนชรา และผู้ด้อยโอกาส	1) ส่งเสริมคุณภาพชีวิตเด็ก สตรี และผู้ด้อยโอกาสในด้านต่างๆ
	5. ด้านสาธารณสุข	1) ปัญหาการระบาดของโรคไข้เลือดออก / โรคติดต่อตามฤดูกาล 2) ปัญหาด้านการจัดสิ่งปฏิกูล ขยะมูลฝอย	1) รณรงค์ให้ประชาชนเกิดความรู้ในการป้องกันการแพร่ระบาดของโรค 2) สร้างจิตสำนึกให้ชุมชนในด้านการจัดการขยะที่ถูกต้อง
	6. ด้านความมั่นคง	1) ปัญหาการแพร่ระบาดของยาเสพติด	1) จัดสรรงบประมาณในการแก้ไขปัญหายาเสพติดในพื้นที่
	7. ด้านอื่นๆ	1) ปัญหาด้านการจัดสรรงบประมาณในการดำเนินการแก้ไขปัญหาต่างๆ	
ละฮาย	1. ด้านโครงสร้างพื้นฐาน 1.1 ปัญหาถนนชำรุดเสียหาย 1.2 ปัญหาท่อส่งน้ำประปาเสื่อมสภาพ	1) การเกิดน้ำไหลหลากและกัดเซาะถนนชำรุดเสียหาย 2) การอุดตันของรางหรือท่อระบายน้ำ 3) การบรรทุกน้ำหนักเกินกว่ากฎหมายกำหนด 1) ท่อส่งน้ำประปาพระราชดำริหมดอายุการใช้งาน 2) ไม่มีงบประมาณในการซ่อมแซม	1) ก่อสร้างหรือซ่อมแซมถนนให้มีคุณภาพดี สอดคล้องกับสภาพการจราจร 2) ขยายผิวจราจรให้กว้างขึ้น 1) ประสานหน่วยงานที่เกี่ยวข้องให้เข้ามาแก้ไขปัญหา 2) จัดหางบประมาณเพื่อเปลี่ยนท่อส่งน้ำประปาพระราชดำริ
	2. ด้านการเกษตร	1) ปัญหาสินค้าทางการเกษตรตกต่ำ 2) ขาดอำนาจในการต่อรองกับพ่อค้าคนกลาง 3) ขาดการรวมกลุ่มที่เข้มแข็งเพื่อใช้ในการต่อรองราคาทั้งซื้อและขาย	1) ส่งเสริมให้มีการรวมกลุ่มในการทำเกษตรแปลงใหญ่เพื่อเพิ่มการต่อรองกับพ่อค้าคนกลาง
	3. ด้านความมั่นคง	1) ปัญหาในด้านครอบครัว เช่น ครอบครัวแตกแยก ครอบครัวขาดความอบอุ่น 2) พฤติกรรมของวัยรุ่นตามกระแส หรือพฤติกรรมการเล่นแบบสื่อต่างๆ	1) กลุ่มเยาวชนมีความรู้ และมีส่วนร่วมรับผิดชอบในการแก้ไขปัญหา 2) จัดกิจกรรมละลายพฤติกรรมของกลุ่มวัยรุ่น เช่น ส่งเสริมสนับสนุนการเล่นและจัดการแข่งกีฬา สนับสนุนการประกอบกิจกรรมนันทนาการต่างๆ 3) ส่งเสริมให้เยาวชนมีกิจกรรมใช้เวลาว่างให้เป็นประโยชน์
	4. ด้านทรัพยากรธรรมชาติและสิ่งแวดล้อม 4.1 ปัญหาน้ำเสียและกลิ่นเหม็นจากโรงงานน้ำยางและฟาร์มเลี้ยงสัตว์	1) การปล่อยน้ำเสียจากโรงงานน้ำยางและฟาร์มเลี้ยงสัตว์ลงในแหล่งน้ำสาธารณะ	1) ตรวจสอบสถานประกอบการและจัดทำข้อมูลเพื่อใช้ในการควบคุมและตรวจสอบ 2) การบังคับใช้กฎหมายอย่างเคร่งครัด
	4.2 ปัญหาน้ำกัดเซาะตลิ่ง	1) น้ำป่าไหลหลาก 2) สิ่งกีดขวางทางน้ำ	1) ขุดลอกคูคลอง 2) ก่อสร้างพนังกันน้ำ

	ประเด็นปัญหา/ความต้องการ	สาเหตุของปัญหา/ความต้องการ	แนวทางแก้ไข
ละอวย	5. ด้านสาธารณสุข	1) ปัญหาการขาดความรู้ความเข้าใจในด้านสุขภาพอนามัย 2) สภาพภูมิศาสตร์เป็นป่าเขาล้อมรอบเอื้อต่อการเกิดโรคได้ง่าย	1) อบรมให้ความรู้แก่ประชาชน เพื่อป้องกันโรคระบาด หรือโรคติดต่อ 2) จัดฝึกอบรมให้ความรู้แก่ผู้ปฏิบัติงาน เช่น กลุ่ม อสม. 3) จัดตั้งงบประมาณในการป้องกันโรค
	6. ด้านการส่งเสริมอาชีพและพัฒนาคุณภาพชีวิต 6.1 ปัญหาการขาดตลาดรับซื้อผลิตภัณฑ์ของชุมชน	1) ขาดการพัฒนาในรูปแบบบรรจุภัณฑ์ 2) ขาดการพัฒนาผลิตภัณฑ์ใหม่ๆ	1) ให้ความรู้ฝึกอบรมส่งเสริมการฝึกหัดอาชีพ 2) จัดหาสถานที่ซื้อ เช่น การออกร้าน การออกบูท ประชาสัมพันธ์สินค้า
กะเปียด	1. ด้านโครงสร้างพื้นฐาน	1) ความต้องการสะพาน คสล. 2) ระบบประปาครอบคลุมทุกพื้นที่ 3) ซ่อมแซมระบบประปาให้ใช้งานได้ตามปกติ 4) ต้องการฝายกั้นน้ำที่สามารถกักเก็บน้ำไว้ใช้ฤดูแล้ง	1) ตั้งงบประมาณในการก่อสร้าง 2) ตั้งงบประมาณในการก่อสร้าง 3) ตั้งงบประมาณในการก่อสร้าง 4) ตั้งงบประมาณในการก่อสร้างและซ่อมแซมฝายกั้นน้ำ
	2. ด้านการเกษตร	1) ปัญหาสินค้าทางการเกษตรตกต่ำ 2) รายได้จากการประกอบอาชีพเกษตรกรรมไม่เพียงพอกับรายจ่าย	1) ส่งเสริมให้มีกลไกราคาตลาดที่ดี โดยการสนับสนุนการรวมกลุ่ม
	3. ด้านทรัพยากรธรรมชาติและสิ่งแวดล้อม	1) จัดให้มีการฝึกอบรมแก้ไขปัญหไฟป่าในพื้นที่อย่างสม่ำเสมอ เพื่อทบทวนการปฏิบัติการ	1) จัดให้มีการฝึกอบรมอยู่เสมอโดยวิทยากรจากหน่วยงานที่เกี่ยวข้องที่มีความชำนาญ
	4. ด้านการส่งเสริมอาชีพและพัฒนาคุณภาพชีวิต	1) ปัญหาหนี้สินในครัวเรือนเพิ่มขึ้น	1) ส่งเสริมกลุ่มอาชีพให้มีรายได้เพิ่มขึ้น หรือส่งเสริมให้มีรายได้รอง
	5. ด้านสาธารณสุข	1) ผู้สูงอายุมีโรคประจำตัวเพิ่มขึ้น 2) สถานที่ออกกำลังกายมีน้อย	1) อบรมให้ความรู้แก่ผู้สูงอายุ 2) สนับสนุนเครื่องออกกำลังกาย
ห้วยปรก	1. ด้านโครงสร้างพื้นฐาน	1) ปัญหาถนนสึกหรอซึ่งเกิดจากอุทกภัยน้ำท่วม 2) ปัญหาถนนเพื่อใช้ในการคมนาคมขนส่งระหว่างหมู่บ้านไม่สะดวก	1) ก่อสร้างถนนเพื่อให้ได้มาตรฐาน 2) ซ่อมแซมปรับปรุงถนนที่ชำรุดโดยเฉพาะหลังช่วงฤดูฝน
	2. ด้านการเกษตร	1) ปัญหาสินค้าทางการเกษตรตกต่ำ 2) ปัญหาการขาดแคลนน้ำในการเกษตร ในหน้าแล้ง 3) ปัญหาน้ำท่วมผลผลิตของเกษตรกรในช่วงฤดูฝน	1) สร้างอาชีพเสริมเพื่อเพิ่มรายได้ 2) ขุดลอกแหล่งน้ำสาธารณะและแหล่งน้ำธรรมชาติ
	3. ด้านทรัพยากรธรรมชาติและสิ่งแวดล้อม	1) ปัญหาน้ำท่วมตลิ่งพัง 2) ปัญหาการตื่นเขินของแหล่งน้ำธรรมชาติ	1) ขุดลอกแหล่งน้ำธรรมชาติ
	4. ด้านการส่งเสริมอาชีพและพัฒนาคุณภาพชีวิต	1) ปัญหาหนี้สินในครัวเรือนเพิ่มขึ้น	1) ส่งเสริมกลุ่มอาชีพให้มีรายได้เพิ่มขึ้น หรือส่งเสริมให้มีรายได้รอง
	5. ด้านสาธารณสุข	1) ปัญหาการระบาดของโรคไข้เลือดออก / โรคติดต่อตามฤดูกาล 2) ปัญหาด้านการกำจัดสิ่งปฏิกูล ขยะมูลฝอย	1) ณรงค์ให้ประชาชนเกิดความรู้ในการป้องกันการแพร่ระบาดของโรค 2) สร้างจิตสำนึกให้ชุมชนในด้านการจัดการขยะที่ถูกต้อง
	6. ด้านความมั่นคง	1) ปัญหาการแพร่ระบาดของยาเสพติด	1) จัดสรรงบประมาณในการแก้ไขปัญหายาเสพติดในพื้นที่
นากะชะ	1. ด้านทรัพยากรธรรมชาติและสิ่งแวดล้อม	1) ต้องการแก้ไขปัญหาน้ำท่วม 2) การระบายน้ำที่ดี	1) ขุดลอกหนองน้ำแม่กง 2) ขุดลอกหนองน้ำแม่ยวน 3) ขุดลอกคลองมะเฟือง

ตำบล	ประเด็นปัญหา/ความต้องการ	สาเหตุของปัญหา/ความต้องการ	แนวทางแก้ไข
นาเขลียง	1. ด้านโครงสร้างพื้นฐาน	1) ประชาชนประสบปัญหาถนนเป็นหลุมเป็นบ่อ 2) ประชาชนขนส่งสินค้าทางการเกษตรไม่สะดวก 3) ประชาชนใช้ถนนที่เป็นหลุมเป็นบ่ออาจส่งผลให้ประสบอุบัติเหตุได้	1) ก่อสร้างถนนคอนกรีตเสริมเหล็ก (คสล.) เพื่อความสะดวกและปลอดภัย แข็งแรง และมีความมั่นคงถาวร ในการแก้ไขปัญหาความเดือดร้อนให้กับประชาชนได้อย่างยั่งยืน
	2. ด้านการเกษตร	1) ปัญหาสินค้าทางการเกษตรตกต่ำ 2) ปัญหาการขาดแคลนน้ำในการเกษตร ในหน้าแล้ง 3) ปัญหาน้ำท่วมผลผลิตของเกษตรกรในช่วงฤดูฝน	1) สร้างอาชีพเสริมเพื่อเพิ่มรายได้ 2) ขุดลอกแหล่งน้ำสาธารณะและแหล่งน้ำธรรมชาติ
	3. ด้านทรัพยากรธรรมชาติและสิ่งแวดล้อม	1) ปัญหาน้ำท่วมตลิ่งพัง 2) ปัญหาการตื่นเงินของแหล่งน้ำธรรมชาติ	1) ก่อสร้างพังกั้นน้ำริมแม่น้ำตาปี 2) ขุดลอกแหล่งน้ำธรรมชาติ
	4. ด้านการส่งเสริมอาชีพและพัฒนาคุณภาพชีวิต	1) ปัญหาคุณภาพชีวิตเด็ก สตรี คนชรา และผู้ด้อยโอกาส	1) ส่งเสริมคุณภาพชีวิตเด็ก สตรี และผู้ด้อยโอกาสในด้านต่างๆ
	5. ด้านสาธารณสุข	1) ปัญหาการระบาดของโรคไข้เลือดออก / โรคติดต่อตามฤดูกาล 2) ปัญหาด้านการกำจัดสิ่งปฏิกูล ขยะมูลฝอย	1) ณรงค์ให้ประชาชนเกิดความรู้ในการป้องกันการแพร่ระบาดของโรค 2) สร้างจิตสำนึกให้ชุมชนในด้านการจัดการขยะที่ถูกต้อง
	6.ด้านความมั่นคง	1) ปัญหาการแพร่ระบาดของยาเสพติด	1) จัดสรรงบประมาณในการแก้ไขปัญหายาเสพติดในพื้นที่
	7. ด้านอื่นๆ	1) ปัญหาด้านการจัดสรรงบประมาณในการดำเนินการแก้ไขปัญหาต่างๆ	
ไสหรั้า	1. ด้านโครงสร้างพื้นฐาน	1) ถนนยังไม่ได้มาตรฐาน 2) การสัญจรไปมาไม่สะดวก ปลอดภัย 3) ไม่ได้ได้รับความสะดวกในการขนส่งสินค้าการเกษตรออกสู่ตลาด	1) ก่อสร้างถนนคอนกรีตเสริมเหล็ก (คสล.) สายบ้านนางฉวีวรรณ – บ้านนายแห หมู่ที่ 5 ตำบลไสหรั้า
	2. ด้านการเกษตร	1) ปัญหาสินค้าทางการเกษตรตกต่ำ 2) ปัญหาการขาดแคลนน้ำในการเกษตร ในหน้าแล้ง 3) ปัญหาน้ำท่วมผลผลิตของเกษตรกรในช่วงฤดูฝน	1) สร้างอาชีพเสริมเพื่อเพิ่มรายได้ 2) ขุดลอกแหล่งน้ำสาธารณะและแหล่งน้ำธรรมชาติ
	3. ด้านทรัพยากรธรรมชาติและสิ่งแวดล้อม	1) ปัญหาน้ำท่วมตลิ่งพัง 2) ปัญหาการตื่นเงินของแหล่งน้ำธรรมชาติ	1) ขุดลอกแหล่งน้ำธรรมชาติ
	4. ด้านการส่งเสริมอาชีพและพัฒนาคุณภาพชีวิต	1) ปัญหาคุณภาพชีวิตเด็ก สตรี คนชรา และผู้ด้อยโอกาส	1) ส่งเสริมคุณภาพชีวิตเด็ก สตรี และผู้ด้อยโอกาสในด้านต่างๆ
	5. ด้านสาธารณสุข	1) ปัญหาการระบาดของโรคไข้เลือดออก / โรคติดต่อตามฤดูกาล 2) ปัญหาด้านการกำจัดสิ่งปฏิกูล ขยะมูลฝอย	1) ณรงค์ให้ประชาชนเกิดความรู้ในการป้องกันการแพร่ระบาดของโรค 2) สร้างจิตสำนึกให้ชุมชนในด้านการจัดการขยะที่ถูกต้อง

2. อำเภอถ้ำพรรณรา

ตำบล	ประเด็นปัญหา/ความต้องการ	สาเหตุของปัญหา	แนวทางแก้ไข
ถ้ำพรรณรา	1. ปัญหาอุทกภัย	- ภัยธรรมชาติ	- ทำพังกันน้ำ
	2. ปัญหาเรื่องการระบายน้ำจากภูเขา	- ไม่มีทางระบายน้ำ	- ก่อสร้างคูระบายน้ำ
	3. คูระบายน้ำตื้นเขิน/น้ำกัดเซาะริมตลิ่ง	- เกิดอุทกภัย	- ขุดลอกคูระบายน้ำ - ทำพังกันการกัดเซาะ
	4. ป่าต้นน้ำ	- ป่าต้นน้ำถูกบุกรุก	- ปรับปรุงป่าต้นน้ำ
	5. น้ำประปามีปริมาณไม่เพียงพอ	- น้ำไม่เพียงพอในการผลิตน้ำประปา	- เจาะบ่อบาดาล - ปรับปรุงแหล่งน้ำที่มีอยู่ / สร้างแหล่งน้ำเพิ่ม - ดุดน้ำจากแม่น้ำตาปีมาใช้
	6. ถนนชำรุดเป็นหลุมบ่อ/ถนนไม่เพียงพอในการขนส่งสินค้าการเกษตร	- ถนนไม่ได้รับการซ่อมแซม - เกิดอุทกภัยน้ำกัดเซาะ	- ซ่อมแซมและยกระดับถนน - ทำพังกันการกัดเซาะ - บุกเบิกถนนใหม่
	7. ปัญหาขยะ	- ไม่มีการบริหารจัดการขยะที่ดี	- รณรงค์คัดแยกขยะ และจัดหาแหล่งทิ้งขยะ - อบต.จัดเจ้าหน้าที่จัดเก็บขยะทุกวัน
	8. สะพานแคบ	- ถนนไม่ได้รับการซ่อมแซม	- ก่อสร้างและขยายสะพาน
	9. แหล่งท่องเที่ยวทรุดโทรม (ภูเขาถ้ำพวนาราม)	- แหล่งท่องเที่ยวไม่ได้รับการปรับปรุง	- ปรับปรุงแหล่งท่องเที่ยว
	10. ไม่มีอาชีพเสริม	- ไม่มีองค์ความรู้ในอาชีพใหม่ๆ	- ส่งเสริมให้มีอาชีพเสริม
	11. ไฟฟ้าดับบ่อย	- สายไฟฟ้าไม่มีฉนวนหุ้ม (เปลือย) - ลมแรงทำให้กิ่งต้นไม้แนวลมพาดสายไฟฟ้าบ่อย	- เปลี่ยนสายไฟฟ้าให้เป็นแบบมีฉนวนทั้งหมด - ตัดแต่งกิ่งไม้แนวสายไฟฟ้า
	12. ปัญหายาเสพติด น้ำกระต้อม	- ยาเวรอนเข้าถึงพืชกระต้อมได้ง่าย (มีอยู่ในพื้นที่และพื้นที่ใกล้เคียง) - ปัญหาคอครบครัว	- กำจัดพืชกระต้อมในพื้นที่ - ส่งเสริมให้สถาบันครอบครัวให้ความเข้มแข็ง
คูสิต	1. ปัญหาอุทกภัย	- ภัยธรรมชาติ - สภาพพื้นที่เป็นที่ขุมน้ำ	- ตั้งศูนย์เตือนภัยช่วยเหลือ - ทำพังกันน้ำ - ก่อสร้างและยกระดับสะพานคลองเส - จัดหา/ซื้อเรือสำหรับหมู่บ้านที่ประสบอุทกภัย
	2. ปัญหามลพิษจากโรงงาน	- กลิ่นเหม็นจากโรงงานอุตสาหกรรม - โรงงานปล่อยน้ำเน่าเสียลงแหล่งน้ำสาธารณะ	- ให้นหน่วยงานที่ดูแลรับผิดชอบโดยตรงลงพื้นที่ ตรวจสอบคุณภาพอากาศและน้ำเป็นประจำสม่ำเสมอ - บังคับใช้กฎหมายอย่างเข้มงวดจริงจัง

ตำบล	ประเด็นปัญหา/ความต้องการ	สาเหตุของปัญหา	แนวทางแก้ไข
คูสิต	3. ถนนชำรุดเป็นหลุมบ่อ	- ถนนไม่ได้รับการซ่อมแซม - เกิดอุทกภัยน้ำกัดเซาะ	- ซ่อมแซมและยกระดับถนน - ทำพรางป้องกันการกัดเซาะ
	4. ปัญหาขยะมูลฝอย	- การทิ้งขยะไม่เป็นที่เป็นทางของราษฎร ทั้งขยะในที่สาธารณะ	- รมรณรงค์สร้างจิตสำนึกแก่ราษฎรในการบริหารจัดการขยะ คัดแยกขยะ การทิ้งขยะในที่เหมาะสม
	5. อาชีพเสริม	- ราษฎรส่วนใหญ่ทำอาชีพเชิงเดี่ยว รายได้ไม่พอรายจ่ายยามราคาผลผลิตราคาตกต่ำ	- ส่งเสริมการทำเกษตรที่เหมาะสมกับพื้นที่ - ส่งเสริมอาชีพเสริมที่เหมาะสมกับสภาพพื้นที่แก่เกษตรกร
	6. น้ำไม่มีคุณภาพ ไม่สามารถบริโภคได้	- น้ำประปาไม่ค่อยสะอาด - บ่อน้ำตื้นที่มีอยู่ส่วนใหญ่ไม่สะอาด เป็นสนิม ไม่สามารถนำมาบริโภคได้	- ให้องค์กรที่เกี่ยวข้องตรวจสอบคุณภาพน้ำและสิ่งเจือปน - สร้างระบบกรองน้ำ
	7. ปัญหายาเสพติด/การพนัน	- ปัญหาคอร์รัปชั่น	- ส่งเสริมการสร้างความรักความอบอุ่นภายในครอบครัว - จัดกิจกรรมรณรงค์ต่อต้านยาเสพติดและการพนันอย่างต่อเนื่อง
	8. แหล่งท่องเที่ยวในชุมชนไม่ได้รับการพัฒนา (เกาะลอยน้ำมุด)	- แหล่งท่องเที่ยวไม่ได้รับการพัฒนาที่สามารถสร้างอาชีพ สร้างรายได้แก่คนในชุมชน	- พัฒนาแหล่งท่องเที่ยวเกาะลอยน้ำมุดเพื่อสร้างอาชีพและรายได้แก่คนในชุมชน
	9. การขยายเขตไฟฟ้ายังไม่ทั่วถึงและไฟฟ้าดับบ่อย	- สายไฟฟ้าไม่มีฉนวนหุ้ม (เปลือย) - ลมแรงทำให้กิ่งต้นไม้แนวลัมพาดสายไฟฟ้าบ่อย	- ให้ขยายเขตไฟฟ้าให้ครอบคลุมทั่วถึงทุกครัวเรือน - เปลี่ยนสายไฟฟ้าให้เป็นแบบมีฉนวนทั้งหมด - ตัดแต่งกิ่งไม้แนวสายไฟฟ้า
คลองเส	1. ปัญหาที่ดินทำกินของราษฎรไม่มีเอกสารสิทธิ์	- ที่ดินทำกินของราษฎรในพื้นที่ตำบลคลองเส ประมาณร้อยละ ๔๐ ยังไม่มีเอกสารสิทธิ์เป็นของตนเองเพราะอยู่ในพื้นที่หวงห้ามของรัฐ เช่น พื้นที่ป่าสงวนและที่ดินหวงห้ามของกรมธนารักษ์	- รัฐยกเลิกพื้นที่หวงห้ามแล้วออกเอกสารสิทธิ์ให้ราษฎรเข้าทำกินอย่างถูกกฎหมาย เช่น การออกเอกสารสิทธิ์ สปก.หรือโฉนดที่ดิน
	2. ถนนชำรุดเป็นหลุมบ่อ	- สภาพภูมิอากาศที่มีฝนตกชุก น้ำท่วมขัง น้ำไหลหลาก และถนนลาดยางบางสายไม่ได้รับการปรับปรุงซ่อมแซม	- ปรับปรุงซ่อมแซมถนนและยกระดับให้สูงขึ้น - ปรับปรุงขยายท่อระบายน้ำเป็นท่อเหลี่ยม - ปรับปรุงขยายสะพานให้กว้างขึ้น
	3. ขาดแคลนน้ำอุปโภค น้ำเพื่อการเกษตร ในหน้าแล้ง	- เนื่องจากสภาพพื้นที่ภูมิประเทศของตำบลคลองเสเป็นภูเขาและเนินสูง-ต่ำ หน้าแล้งขาดแคลนน้ำ - พื้นที่ป่าต้นน้ำถูกบุกรุกแผ้วถางทำลาย	- ขุดลอกแหล่งน้ำที่มีอยู่เดิม และขุดแหล่งน้ำเพิ่มเติม - ทำท่อส่งน้ำจากเขื่อนกะทูน อ.พิบูล - สร้างและซ่อมแซมฝายชะลอน้ำ - ปลูกป่าเพิ่มเติมในพื้นที่ป่าต้นน้ำ
	4. ปัญหาขยะมูลฝอย	- การทิ้งขยะไม่เป็นที่เป็นทางของราษฎร ทั้งขยะในที่สาธารณะ - อบท.ยังไม่มีการบริหารจัดการขยะในพื้นที่ที่เป็นรูปธรรม	- รมรณรงค์สร้างจิตสำนึกแก่ราษฎรในการบริหารจัดการขยะ คัดแยกขยะ การทิ้งขยะในที่เหมาะสม - ให้ อบท.มีบทบาทในการบริหารจัดการขยะอย่างเป็นรูปธรรม - สร้างเตาเผาขยะ
	5. อาชีพเสริม	- ราษฎรส่วนใหญ่ทำอาชีพเชิงเดี่ยว รายได้ไม่พอรายจ่ายยามราคาผลผลิตราคาตกต่ำ	- ส่งเสริมการทำเกษตรที่เหมาะสมกับพื้นที่ - ส่งเสริมอาชีพเสริมที่เหมาะสมกับสภาพพื้นที่แก่เกษตรกร

3. อำเภอพิปูน

ตำบล	ประเด็นปัญหาความต้องการ	สาเหตุของปัญหา/ความต้องการ	แนวทางแก้ไข
ควนกลาง	1. ปัญหาการขาดแคลนน้ำเพื่อการอุปโภคบริโภค และเพื่อการเกษตรโดยเฉพาะในช่วงฤดูแล้ง	1. สภาพคลอง ลำห้วยตื้นเขิน มีสิ่งกีดขวาง เป็นอุปสรรคต่อการกักเก็บ และการระบายน้ำ 2. แหล่งน้ำเพื่อการเกษตรตื้นเขิน ไม่สามารถกักเก็บน้ำไว้ใช้ตลอดทั้งปี และแหล่งน้ำที่มีอยู่เดิมไม่เพียงพอเพื่อการเกษตร	1. ขุดลอกแม่น้ำตาปี หมู่ที่ 1, 2, 3, 5 และ ๖ ตำบลควนกลาง อำเภอพิปูน ขนาดกว้าง 20 เมตร ลึก 4 เมตร ยาว 10 กิโลเมตร 2. ขุดลอกสระน้ำสาธารณะชุมชนหลบภัย บ้านชายทุ่ง หมู่ที่ 6 ตำบลควนกลาง 3. ขุดลอกสระน้ำพรุไชยแดง บ้านนามวน หมู่ที่ 4 ตำบลควนกลาง
	2. ปัญหาน้ำกัดเซาะตลิ่งพังทลาย	สภาพคลอง ลำห้วยตื้นเขิน มีสิ่งกีดขวางประกอบกับกระแสน้ำป่าไหลหลาก	ก่อสร้างเขื่อนป้องกันตลิ่งริมแม่น้ำตาปี บ้านวังวัว หมู่ที่ 1 ตำบลควนกลาง
	3. ขุดลอกสระน้ำพรุไชยแดง	สภาพคลองลำห้วยตื้นเขินมีสิ่งกีดขวางทำให้กระแสน้ำไหลผ่านไม่สะดวก	ขุดลอกสระน้ำพรุไชยแดงขุดลอกกว้าง 4 เมตร ยาว 250 เมตร ลึก 4 เมตร พื้นที่ 4
ยางค่อม	โครงการก่อสร้างถนนคอนกรีตเสริมเหล็กสาย กอตง – สำนักสงฆ์ธรรมทาน ม.๘ ต.ยางค่อม อ.พิปูน	1. นักท่องเที่ยวที่จะเดินทางขึ้นไปสัมผัสอากาศที่บริสุทธิ์ ชมทะเลหมอกบริเวณ สำนักสงฆ์ธรรมทานสัญจรไม่สะดวกถนนเป็นหลุมบ่อที่เกิดจากการกัดเซาะ 2. ชาวบ้านที่ปลูกยางพาราอยู่ นำผลผลิตทางการเกษตร (น้ำยางพารา) มาขายในตลาดจตุรัสซื่อน้ำยางพาราในหมู่บ้าน สัญจรไปมาลำบาก	ก่อสร้างถนน คสล. กว้าง 5 เมตร ยาว 3,500 เมตร หนา 0.15 เมตร ไหล่ทางหินคลุกข้างละ 0.05 เมตร งบประมาณ 10,130,000 บาท
	โครงการก่อสร้างพังกันน้ำป้องกันตลิ่งพัง ป้องกันน้ำที่เอ่อล้นเข้าท่วมพื้นที่ทางการเกษตร และบ้านเรือนของพี่น้องประชาชน ครอบคลุมพื้นที่ตำบลยางค่อม	ในช่วงฤดูฝนของทุกปีประสบปัญหาน้ำท่วมน้ำเอ่อล้นตลิ่งเข้าท่วมพื้นที่ทางการเกษตรและบ้านเรือนของราษฎรและมวลน้ำที่ไหลแรงและเชี่ยวกรากกัดเซาะตลิ่งพังได้รับความเสียหายในเขตพื้นที่ทางการเกษตรสวนยางพาราสวนผลไม้ถูกน้ำกัดเซาะพังเสียหายตั้งแต่หมู่ที่ 6,3,4 และ 2 รวมไปถึงพื้นที่ตำบลใกล้เคียง	ก่อสร้างพังกันน้ำป้องกันตลิ่งพัง โดยใช้วัสดุหินใหญ่บรรจุกล่องเกเบี้ยน พร้อมปรับปรุงพื้นที่ ตลอดสายแม่น้ำตาปี พื้นที่ตำบล ยางค่อม หมู่ที่ 6,3,4 และ 2 รวมไปถึงพื้นที่ตำบลใกล้เคียง
เขาพระ	โครงการซ่อมแซมบูรณะถนนสาย 4189 (ท่าพูด-เขาหลวง-พิปูน)	1. ถนนสาย 4189 ความยาว 33 กม. เป็นถนนอันเนื่องมาจากพระดำริของ ราษฎรที่เชื่อมโยงทางด้านเศรษฐกิจ สังคม และความมั่นคง ถูกน้ำกัดเซาะพังเสียหายเมื่อ ปี 2531 และหลังจากนั้นไม่มีการซ่อมแซมบูรณะ ปัจจุบันจึงไม่สามารถใช้สัญจรไปมาหาสู่กันระหว่างคนโชนทะเลอ่าวไทยกับทะเลฝั่งอันดามัน 2. พี่น้องประชาชนอำเภอโชนเขา (พิปูน,ฉวาง,ถ้าพรณรา,เวียงสระ,นาสาร) ต้องใช้เวลาในการเดินทางนานเนื่องจากระยะทางไกลเป็น 150 - 200 กม. เพื่อเดินทางไปมาหาสู่กันกับพี่น้องโชนทะเล (ท่าศาลา, ลิขิต,ขนอม)	ซ่อมแซมบูรณะถนนสาย 4189 ให้สามารถกลับมาใช้ได้เหมือนเดิม เป็นถนนลาดยางแอสฟัลท์ กว้าง 6 เมตร ยาว 33 กิโลเมตร
	โครงการก่อสร้างถนนคอนกรีตเสริมเหล็กสายคลองฉลอง ม.1, ม.6 ต.เขาพระ อ.พิปูน	1. น้ำกัดเซาะถนนเป็นหลุมเป็นบ่อทำให้ชาวบ้านสัญจรไปมาลำบากได้รับอันตรายจากการประสบอุบัติเหตุ 2. ชาวบ้านที่ใช้เส้นทางนำผลผลิตทางการเกษตร (น้ำยางพารา) มาขายในพื้นที่ตลาดหรือจตุรัสซื่อน้ำยางพาราในหมู่บ้าน สัญจรไปมาลำบาก	ก่อสร้างถนน คสล. กว้าง 4 เมตร ยาว 1,775 เมตร หนา 0.15 เมตร ไหล่ทางหินคลุกข้างละ 0.30 เมตร งบประมาณ 3,550,000 บาท
	โครงการก่อสร้างถนนคอนกรีตเสริมเหล็กสายคลองคันไทร ม.10 ต.เขาพระ อ.พิปูน	1. น้ำกัดเซาะถนนเป็นหลุมเป็นบ่อทำให้ชาวบ้านสัญจรไปมาลำบากได้รับอันตรายจากการประสบอุบัติเหตุ 2. ชาวบ้านที่ใช้เส้นทางนำผลผลิตทางการเกษตร (น้ำยางพารา) มาขายในพื้นที่	ก่อสร้างถนน คสล. กว้าง 4 เมตร ยาว 1,500 เมตร หนา 0.15 เมตร ไหล่ทางหินคลุกข้างละ 0.30 เมตร งบประมาณ 3,000,000 บาท

ตำบล	ประเด็นปัญหาความต้องการ	สาเหตุของปัญหา/ความต้องการ	แนวทางแก้ไข
เทศบาล ตำบลพิปูน	โครงการก่อสร้างพังกันน้ำป้องกันการกัดเซาะ ตลิ่งและแก้ไขปัญหาน้ำท่วม ม.1 -ม.3 เขตเทศบาลตำบลพิปูน	ในช่วงฤดูฝนของทุกปี จะประสบปัญหาน้ำท่วมน้ำเอ่อล้นตลิ่งเข้าท่วมพื้นที่ ทางการเกษตรและบ้านเรือนของราษฎรและมวลน้ำที่ไหลแรงและเชี่ยว กราด กัดเซาะตลิ่งพัง ได้รับความเสียหาย	โครงการก่อสร้างพังกันน้ำป้องกันการกัดเซาะตลิ่งและแก้ไขปัญหาน้ำ ท่วม ระยะทาง 4,500 เมตร ในเขตเทศบาลตำบลพิปูน ของหมู่ที่ 1 ,2 และ 3
ตำบลพิปูน	ขุดลอกหนองไม้แแกน ม.4	สภาพคลองลำห้วยดินเลนมีสิ่งกีดขวางประกอบกับกระแสน้ำป่าไหลหลาก	ขุดลอกหนองไม้แแกน แก้ไขปัญหาน้ำท่วม
เทศบาล ตำบลกะทูน	โครงการก่อสร้างเขื่อนป้องกันตลิ่งแม่น้ำคาปี พื้นที่ ม. 2-4	ในช่วงฤดูฝนของทุกปี จะประสบปัญหาน้ำท่วมน้ำเอ่อล้นตลิ่งเข้าท่วมพื้นที่ ทางการเกษตรและบ้านเรือนของราษฎรและมวลน้ำที่ไหลแรงและเชี่ยว กราด กัดเซาะตลิ่งพัง ได้รับความเสียหาย	โครงการก่อสร้างเขื่อนป้องกันตลิ่งแม่น้ำคาปีระยะทาง 7.279 กม. ตลิ่งสูง 4 ม. กม.ที่ 0+521-กม.ที่ 7+800 พื้นที่ ม.2-4
	โครงการก่อสร้างเพื่อป้องกันตลิ่งคลองดินแดง พื้นที่ ม.3-5	ในช่วงฤดูฝนของทุกปี จะประสบปัญหาน้ำท่วมน้ำเอ่อล้นตลิ่งเข้าท่วม พื้นที่	โครงการก่อสร้างเพื่อป้องกันตลิ่งคลองดินแดง ขนาดฐานกว้าง 4 ม. ยาว 4.870 ม. ตลิ่งสูง 4 ม. กม.ที่ 0+000-กม.ที่ 4+870 พื้นที่ ม.3-5
เขาพระ, ยางค่อม, พิปูน, กะทูน, ควนกลาง	ราษฎรของอำเภอพิปูน ร้อยละ 75 ประกอบ อาชีพเกษตรกรและมีที่ดินที่ทำกินอยู่ใน เขตป่าสงวน ดังนั้นจึงมีความต้องการให้มีหนังสือ รับรองหรือเอกสารสิทธิในที่ทำกิน	พื้นที่ทางการเกษตรของราษฎรส่วนใหญ่ (สวนยางพารา) อยู่ในพื้นที่ป่าสงวน	ให้ทางราชการช่วยเหลือในการรับรองให้ที่ทำกินมีหนังสือรับรอง จากทางราชการ เช่น สทก., โฉนดชุมชน เพื่อสร้างความมั่นใจพัฒนา คุณภาพชีวิตที่ดีขึ้น

4. อำเภอช้างกลาง

ตำบล	ประเด็นปัญหา/ความต้องการ	สาเหตุของปัญหา/ความต้องการ	แนวทางแก้ไข
ช้างกลาง	1. ปัญหาที่ดินทำกิน	1. ที่ดินที่ทำกินไม่มีเอกสารสิทธิ 2. การทับซ้อนของแนวเขตที่ดิน อยู่อาศัยและที่ดินทำกินไม่ชัดเจน หรืออยู่ในเขตป่าสงวนแห่งชาติ	1. กำหนดแนวเขตป่าให้ชัดเจนและให้สิทธิ์ชุมชนในการอยู่อาศัย กรณีเป็นที่ราชพัสดุก็ให้หน่วยราชการพื้นที่จังหวัดเข้ามาแก้ไขปัญหา 2. สร้างกระบวนการมีส่วนร่วมของชุมชนในการบริหารจัดการที่ดิน
	2. ปัญหาน้ำท่วม	1. เกิดจากภัยธรรมชาติ ดิน โคลนขวางทางน้ำ 2. ประชาชนบุกรุกพื้นที่สาธารณะ ห้วย หนอง คลองบึง 3. คู คลอง ระบายน้ำดินเลน มีวัชพืชปกคลุม ขาดการดูแลรักษา	1. ขุดลอกคูคลอง หนองบึง 2. สร้างจิตสำนึกให้คนในชุมชน 3. ปลูกป่าต้นน้ำ และสร้างฝายกั้นน้ำ
	3. ปัญหาการเกษตร	1. มีการใช้สารเคมี ในการกำจัดศัตรูพืช เพิ่มขึ้น ซึ่งส่งผลเสียต่อชีวิต ความเป็นอยู่ของประชาชน	1. รัฐบาลควรหาแนวทางแก้ไข โดยส่งเสริมให้เกษตรกรหันมาปลูกพืชที่เน้น การใช้ปุ๋ยอินทรีย์และทำการเกษตรแบบปลอดภัย
	4. ปัญหายาเสพติด	1. มีการแพร่ระบาดของยาเสพติดในพื้นที่	1. เน้นการมีส่วนร่วมของชุมชนในการแก้ไขปัญหา 2. ภาครัฐโดยเฉพาะเจ้าหน้าที่ตำรวจควรเอาใจจริงเอาใจกับเรื่องนี้
	5. ปัญหาขยะ	1. ขาดสถานที่จัดเก็บขยะ	1. ขอใช้พื้นที่การจัดเก็บขยะจากการยางแห่งประเทศไทยเพื่อจัดทำโครงการ 2. อบรมให้ความรู้แก่ประชาชนเกี่ยวกับการจัดทำปุ๋ยขยะ

ตำบล	ประเด็นปัญหา/ความต้องการ	สาเหตุของปัญหา/ความต้องการ	แนวทางแก้ไข
ช้างกลาง	6. ปัญหาราคาผลผลิตตกต่ำ ขาดคุณภาพ ธรรมชาติเปลี่ยนแปลง	1. ปริมาณผลผลิตกับความต้องการของตลาดไม่แน่นอน 2. ประชาชนขาดความรู้ในการพัฒนาพืชผลทางการเกษตร 3. ประชากรปลูกพืชเชิงเดี่ยว	1. จัดอบรมเกษตรกรให้มีความรู้เกี่ยวกับการเกษตร ณ ศูนย์เรียนรู้ทางการเกษตร และส่งเสริมให้เกิดการวางแผนการผลิตของเกษตรกรให้สอดคล้องกับความต้องการของตลาด 2. จัดโครงการแปรรูปผลผลิตทางการเกษตร
	7. ปัญหาประชาชนขาดที่อยู่อาศัย	1. ประชาชนมีความยากจน	1. จัดสรรที่ดิน ที่อยู่อาศัยให้กับบุคคลที่ไม่บ้านอยู่พร้อมสร้างที่พักอาศัย เช่น โครงการบ้านเอื้ออาทรประชารัฐ 2. รัฐจัดสรรที่ดินให้ผู้อยากจนคนละ 100 ไร่
	8. ปัญหาด้านการท่องเที่ยว	1. ขาดการพัฒนาศักยภาพการท่องเที่ยว	1. พัฒนาเส้นทางสู่แหล่งท่องเที่ยวในตำบล 2. จัดฝึกอบรมให้ความรู้ พัฒนาแหล่งท่องเที่ยวอำเภอช้างกลาง 3. จัดทำเส้นทางท่องเที่ยว
สวนขัน	1. ปัญหาที่ดินทำกิน	1. ที่ดินที่ทำกินไม่มีเอกสารสิทธิ์	1. กำหนดแนวเขตป่าให้ชัดเจนและให้สิทธิ์ชุมชนในการอยู่อาศัย กรณีเป็นที่ราชพัสดุก็ให้หน่วยราชการพื้นที่จังหวัดเข้ามาแก้ไขปัญหา 2. สร้างกระบวนการมีส่วนร่วมของชุมชนในการบริหารจัดการที่ดิน
	2. ปัญหาน้ำท่วม	1. เกิดจากภัยธรรมชาติ ดิน โคลนขวางทางน้ำ 2. ประชาชนบุกรุกพื้นที่สาธารณะ ห้วย หนอง คลองบึง	1. ขุดลอกคูคลอง หนองบึง 2. สร้างจิตสำนึกให้คนในชุมชน 3. ปลูกป่าต้นน้ำ และสร้างฝายกันน้ำ
	3. ปัญหาการเกษตร	1. มีการใช้สารเคมี ในการกำจัดศัตรูพืช เพิ่มขึ้น ซึ่งส่งผลเสียต่อชีวิตความเป็นอยู่ของประชาชน	1. รัฐบาลควรหาแนวทางแก้ไข โดยส่งเสริมให้เกษตรกรหันมาปลูกพืชที่เน้นการใช้ปุ๋ยอินทรีย์และทำการเกษตรแบบปลอดภัย
	4. ปัญหายาเสพติด	1. ประชาชนเกี่ยวข้องกับยาเสพติด มีทั้งผู้เสพ ผู้ค้า จำนวนมาก	1. ให้ความรู้เรื่องโทษของยาเสพติดแก่กลุ่มเสี่ยง 2. โครงการสร้างอาชีพให้ผู้ใช้และผู้เสพยา
	5. ปัญหาราคาผลผลิตตกต่ำ ขาดคุณภาพ ธรรมชาติเปลี่ยนแปลง	1. ธรรมชาติ 2. ประชาชนขาดความรู้ในการพัฒนาพืชผลทางการเกษตร	1. จัดอบรมเกษตรกรให้มีความรู้เกี่ยวกับการเกษตร ณ ศูนย์เรียนรู้ทางการเกษตร 2. จัดโครงการแปรรูปผลผลิตทางการเกษตร
	6. ปัญหาประชาชนขาดที่อยู่อาศัย	1. ประชาชนมีความยากจน	1. จัดสรรที่ดิน ที่อยู่อาศัยให้กับบุคคลที่ไม่บ้านอยู่พร้อมสร้างที่พักอาศัย เช่น โครงการบ้านเอื้ออาทรประชารัฐ 2. รัฐจัดสรรที่ดินให้ผู้อยากจนคนละ 100 ไร่
	7. ปัญหาด้านการท่องเที่ยว	1. ขาดการพัฒนาศักยภาพการท่องเที่ยว	1. พัฒนาเส้นทางสู่แหล่งท่องเที่ยวในตำบล 2. จัดฝึกอบรมให้ความรู้ พัฒนาแหล่งท่องเที่ยวอำเภอช้างกลาง 3. จัดทำเส้นทางท่องเที่ยว
หลักช้าง	1. ปัญหาที่ดินทำกิน	1. ที่ดินที่ทำกินไม่มีเอกสารสิทธิ์	1. กำหนดแนวเขตป่าให้ชัดเจนและให้สิทธิ์ชุมชนในการอยู่อาศัย กรณีเป็นที่ราชพัสดุก็ให้หน่วยราชการพื้นที่จังหวัดเข้ามาแก้ไขปัญหา 2. สร้างกระบวนการมีส่วนร่วมของชุมชนในการบริหารจัดการที่ดิน

ตำบล	ประเด็นปัญหา/ความต้องการ	สาเหตุของปัญหา/ความต้องการ	แนวทางแก้ไข
หลักช้าง	2. ปัญหาน้ำท่วม	1. เกิดจากภัยธรรมชาติ ดิน โคลนขวางทางน้ำ 2. ประชาชนบุกรุกพื้นที่สาธารณะ ห้วย หนอง คลองบึง	1. ขุดลอกคูคลอง หนองบึง 2. สร้างจิตสำนึกให้คนในชุมชน 3. ปลูกป่าต้นน้ำ และสร้างฝายกั้นน้ำ
	3. ปัญหาการเกษตร	1. มีการใช้สารเคมี ในการกำจัดศัตรูพืช เพิ่มขึ้น ซึ่งส่งผลเสียต่อชีวิตความเป็นอยู่ของประชาชน	1. รัฐบาลควรมหาแนวทางแก้ไข โดยส่งเสริมให้เกษตรกรหันมาปลูกพืชที่เน้นการใช้ปุ๋ยอินทรีย์และทำการเกษตรแบบปลอดภัย
	4. ปัญหายาเสพติด	1. ประชาชนเกี่ยวข้องกับยาเสพติด มีทั้งผู้เสพ ผู้ค้า จำนวนมาก	1. ให้ความรู้เรื่องโทษของยาเสพติดแก่กลุ่มเสี่ยง 2. โครงการสร้างอาชีพให้ผู้ใช้กับผู้เสพ
	5. ปัญหาราคาผลผลิตตกต่ำ ขาดคุณภาพ ธรรมชาติเปลี่ยนแปลง	1. ธรรมชาติ 2. ประชาชนขาดความรู้ในการพัฒนาพืชผลทางการเกษตร	1. จัดอบรมเกษตรกรให้มีความรู้เกี่ยวกับการเกษตร ณ ศูนย์เรียนรู้ทางการเกษตร 2. จัดโครงการแปรรูปผลผลิตทางการเกษตร
	6. ปัญหาประชาชนขาดที่อยู่อาศัย	1. ประชาชนมีความยากจน	1. จัดสรรที่ดิน ที่อยู่อาศัยให้กับบุคคลที่ไม่บ้านอยู่พร้อมสร้างที่พักอาศัย เช่น โครงการบ้านเอื้ออาทรพระราชารัฐ 2. รัฐจัดสรรที่ดินให้ผู้ยากจนคนละ 100 ไร่
	7. ปัญหาด้านการท่องเที่ยว	1. ขาดการพัฒนาศักยภาพการท่องเที่ยว	1. พัฒนาเส้นทางสู่แหล่งท่องเที่ยวในตำบล 2. จัดฝึกอบรมให้ความรู้ พัฒนาแหล่งท่องเที่ยวอำเภอช้างกลาง 3. จัดทำเส้นทางท่องเที่ยว

5. อำเภอหนองปีศาจ

ตำบล	ประเด็นปัญหา/ความต้องการ	สาเหตุของปัญหา/ความต้องการ	แนวทางแก้ไข
หนองปีศาจ	ด้านโครงสร้างพื้นฐาน 1. การคมนาคม	1. ถนนขยเป็นหลุมเป็นบ่อ 2. ถนนเป็นดินลูกรังทำให้ขนส่งผลิตทางการเกษตรออกสู่ตลาดยากลำบาก 3. ถนนไหล่ทางแคบและสูง	1. ปรับปรุงถนนและขย 2. ก่อสร้างถนน คสล. 3. ขยายไหล่ทางและช่องทางจราจร
	2. ไฟฟ้าส่องสว่างไม่ทั่วถึง	1. ไฟฟ้าส่องสว่างทางและที่สาธารณะยังไม่สามารถดำเนินการครอบคลุมพื้นที่ได้ทั้งหมด	1. ติดตั้งโคมไฟสาธารณะให้ทั่วถึง 2. ขยายเขตไฟฟ้าให้ทั่วถึง
	3. ขาดน้ำอุปโภคบริโภค	1. แหล่งน้ำธรรมชาติไม่สะอาด 2. ขาดที่กักเก็บน้ำ 3. ประปาไม่ครอบคลุมทุกครัวเรือน	1. ติดตั้งถังกรองน้ำในหมู่บ้าน 2. ขุดลอกแหล่งน้ำที่ต้นเขิน 3. ขยายเขตประปาหมู่บ้าน

ตำบล	ประเด็นปัญหา/ความต้องการ	สาเหตุของปัญหา/ความต้องการ	แนวทางแก้ไข
นบพิตำ	ด้านการเกษตร		
	1.ขาดเอกสารสิทธิ์ที่ดินทำกิน	1. ที่ดินที่ทำกินอยู่ในเขตอุทยาน	1. รัฐจัดสรรที่ทำกินให้กับราษฎรที่ไม่มีที่ดินเป็นของตนเอง 2. ให้องค์กรปกครองส่วนท้องถิ่นที่เกี่ยวข้องออกเอกสารสิทธิ์ให้
	2.ราคาผลผลิตทางการเกษตรตกต่ำ	1. คุณภาพผลผลิตต่ำ ผลผลิตไม่มีคุณภาพ 2. พ่อค้าคนกลางกดราคา ตลาดไม่แน่นอน 3. ขาดการรวมกลุ่ม	1. ส่งเสริมปรับปรุงผลผลิตสินค้าให้มีคุณภาพ 2. รวมกลุ่มในหมู่บ้านเพื่อขายผลผลิต/แปรรูป 3. จัดหาตลาดนอกพื้นที่
	3.ต้นทุนการผลิตด้านการเกษตรสูง	1. รัฐไม่ควบคุมราคา 2. วัตถุดิบราคาสูงเช่น ปุ๋ย ยากำจัดวัชพืช	1. รัฐควบคุมราคาให้เป็นธรรม 2. ส่งเสริมให้ผลิตวัตถุดิบใช้เองในชุมชน 3. ส่งเสริมการทำปุ๋ยหมักปุ๋ยชีวภาพ ปุ๋ยอินทรีย์ใช้เอง
	4.ต้นทุน/หนี้สิน	1. ขาดเงินทุนในการประกอบอาชีพ 2. เกษตรกรมีหนี้สินมาก 3. ผลผลิตราคาตกต่ำ	1. สนับสนุนส่งเสริมอาชีพเสริม 2. สนับสนุนปัจจัยการผลิต (เมล็ดพันธ์ ปุ๋ย ฯลฯ) 3. จัดหาตลาดรองรับผลผลิตทางการเกษตร
	5.การประกอบอาชีพเสริม	1. ชาวบ้านยากจน รายได้ต่ำไม่มีเงินทุน 2. ขาดการเรียนรู้	1. จัดฝึกอบรมกลุ่มอาชีพและหาอาชีพเสริม 2. ขอเงินอุดหนุนจากหน่วยงานราชการ
	ด้านสังคม		
	1.ยาเสพติด/อบายมุข	1. ขาดการออกกำลังกาย 2. ไม่ใช้เวลาว่างให้เป็นประโยชน์ 3.ติดเหล้า ติดบุหรี่ ติดการพนันและการขโมย	1. จัดหาสถานที่ออกกำลังกายและเล่นกีฬา 2. รมรงค์ให้เห็นถึงพิษภัยของยาเสพติด 3. จัดอบรมสร้างความรู้ความเข้าใจและโทษของยาเสพติด
	2.ขาดการอนุรักษ์ส่งเสริมภูมิปัญญาท้องถิ่น	1. ไม่ค่อยให้ความสำคัญกับภูมิปัญญาท้องถิ่นภายในชุมชน 2. เชื้อถือนานิยมผิดๆ 3. บุคคลบางกลุ่มขาดคุณธรรมจริยธรรม	1. ส่งเสริมอนุรักษ์ภูมิปัญญาท้องถิ่น 2. จัดกิจกรรมส่งเสริมภูมิปัญญาท้องถิ่น 3. รมรงค์และส่งเสริมคุณธรรมจริยธรรมและสร้างจิตสำนึกให้กับคนในชุมชน
	3.เด็กและเยาวชนไม่ได้ศึกษาต่อ	1. คร่ำเรื้อนยากจน 2. การเดินทางลำบาก	1. จัดหาทุนการศึกษาให้เด็ก 2. การเดินทางสะดวกปลอดภัย
	4. ศูนย์พัฒนาเด็กเล็ก	1. อาคารสถานที่ไม่เพียงพอต่อจำนวนนักเรียน 2. ขาดสื่ออุปกรณ์การเรียนการสอน 3. ครูจบไม่ตรงสาขา	1. สนับสนุน และจัดหาศูนย์พัฒนาเด็กเล็กในตำบล 2. สนับสนุนสื่อการเรียนการสอน 3. ส่งเสริมให้ครูได้ศึกษาต่อตรงตามหลักสูตร
	ด้านการรักษาความสงบภายใน		
	1. ความไม่ปลอดภัยในชีวิตและทรัพย์สิน	1. คนติดอบายมุข และเวลาว่างเยอะ 2. ราคาผลผลิตทางการเกษตรตกต่ำ	1. ตั้งจุดตรวจ จุดลาดตระเวนภายในหมู่บ้าน 2. ติดไฟส่องทางถนนสายหลักและซอย
	2. จัดเวรยามรักษาความสงบภายในหมู่บ้าน	1. มีการขโมยภายในหมู่บ้าน	2. จัดชุดลาดตระเวน ภายในหมู่บ้าน

ตำบล	ประเด็นปัญหา/ความต้องการ	สาเหตุของปัญหา/ความต้องการ	แนวทางแก้ไข
นบพิตำ	ด้านสาธารณสุข	1. กินอาหารและดูแลสุขภาพไม่ถูกสุขลักษณะ	1. ให้ความรู้และการดูแลสุขภาพอนามัย มีการตรวจคัดกรองผู้ป่วยให้กับคนในชุมชน
	1. โรคเรื้อรังกับคนในชุมชน		
	2. โรคติดต่อโดยแมลงระบาด	1. มีน้ำกักขังเป็นแหล่งเพาะลูกน้ำยุงลาย 2. แมลงวัน	1. องค์กรช่วยกันกำจัดแหล่งเพาะพันธุ์ลูกน้ำยุงลายและแมลงต่างๆ 2. จัดหาสารเคมีกำจัดแมลงวัน
	3. เด็กแรกเกิด	1. ไม่ได้กินนมแม่-6เดือน	1. ส่งเสริมการกินนมแม่ตั้งแต่แรกเกิด - 6 เดือน เพื่อให้ได้รับสารอาหารและมีภูมิคุ้มกันที่ดี
	4. ประชาชนนิยมซื้อยาชุดมากิน	1. ขาดความรู้	1. อบรมให้ความรู้แก่ประชาชนและวิธีรักษาเบื้องต้น
	ด้านทรัพยากรธรรมชาติและสิ่งแวดล้อม		
	1. การพังทลายของตลิ่ง	1. มีการขุดตักทรายในแม่น้ำลำคลอง	1. ให้เจ้าหน้าที่ของรัฐตรวจสอบอย่างเคร่งครัด
	2. ขยะมูลฝอย	1. ไม่มีที่ทิ้งขยะ กำจัดขยะไม่ถูกวิธี มีการทิ้งขยะลงในแม่น้ำลำคลอง 2. ผู้ใช้เส้นทางจราจรไปมาทิ้งขยะไม่ถูกที่	1. ให้ความรู้ในการกำจัดขยะในครัวเรือน จัดหาที่ทิ้งขยะ สร้างเตาเผาขยะ 2. ติดป้ายประกาศห้ามทิ้งขยะบริเวณถนนสายหลักและซอย
	3. สัตว์น้ำถูกทำลาย	1. การจับสัตว์น้ำไม่ถูกวิธี เช่น ไฟฟ้าช็อต ใช้อาเปื้อ	1. ใช้มาตรการทางกฎหมาย 2. ใช้กฎระเบียบหมู่บ้าน
	4. สภาพดินฟ้าอากาศ	1. ฝนไม่ตกตามฤดูกาล 2. การตัดไม้ทำลายป่า	1. อนุรักษ์ลดการตัดไม้ทำลายป่า 2. ปลูกป่าทดแทน
5. มลภาวะทางอากาศ/เสียง	1. การระเบิดหินจากการทำเหมืองแร่ ทำให้เกิดฝุ่นละออง	1. สร้างจิตสำนึก 2. อนุรักษ์และอนุรักษ์ทรัพยากรธรรมชาติ	
กะทอ	1. สุขภาพ	1. โรคอุบัติใหม่ 2. ไม่ได้ตรวจสุขภาพประจำปี 3. บริเวณบ้านไม่สะอาด 4. โรคประจำตัว (เบาหวาน ความดัน) 5. ผู้สูงอายุมีจำนวนมากขึ้น 6. แม่มีมารดาอายุน้อย(สมรสก่อนวัยอันควร) 7. การแพร่ระบาดของพาหะนำโรค เช่นแมลงวัน แมลงหวี่ ยุงลาย 8. ผลจากฟาร์มสัตว์ สุกร ไก่	1. สร้างและปรับปรุงสถานกีฬา/สนามกีฬา 2. ให้ความรู้เกี่ยวกับสุขภาพ 3. จัดกิจกรรมครอบครัวพัฒนาบ้านนาอยู่ 4. ฝึกอบรม อสม. 5. สร้างสุขภาพแม่และเด็ก 6. อนุรักษ์การลดการสูบบุหรี่ การดื่มสุรา 7. สนับสนุนอุปกรณ์กีฬา 8. สนับสนุนเครื่องมืออุปกรณ์คัดกรอง 9. สร้างระบบน้ำดื่มของชุมชน 10. ส่งเสริมการลดการใช้สารเคมีภาคเกษตร
	2. อาชีพ รายได้และผลผลิตทางการเกษตร	1. ใช้สารเคมีที่ไม่ถูกต้องและไม่คำนึงถึงความปลอดภัย 2. ภัยธรรมชาติ 3. อบายมุขการพนัน	1. ควบคุมการใช้สารเคมีให้ถูกต้องและเหมาะสม 2. พัฒนาหมู่บ้านเศรษฐกิจพอเพียง 3. ส่งเสริมให้ประชาชนดำเนินชีวิตตามหลักปรัชญาของเศรษฐกิจพอเพียง

ตำบล	ประเด็นปัญหา/ความต้องการ	สาเหตุของปัญหา/ความต้องการ	แนวทางแก้ไข
กะทกร	2. อาชีพ รายได้และผลผลิตทางการเกษตร (ต่อ)	<ol style="list-style-type: none"> ไม่มีอาชีพเสริม รายได้ไม่เพียงพอกับรายจ่าย ค่าครองชีพสูง สินค้าราคาแพง ขาดความรู้ความชำนาญในการประกอบอาชีพเสริม ราคาผลผลิตทางการเกษตรต่ำ ขาดน้ำในการทำเกษตร แหล่งน้ำตามธรรมชาติตื้นเขิน ขาดตลาดในการจำหน่ายผลผลิตทางการเกษตร ผลผลิตทางการเกษตรไม่มีคุณภาพ พ่อค้าคนกลางเอาเปรียบ ศัตรูพืชและโรคระบาด ต้นทุนการผลิตสูง ขาดการบริหารจัดการ เช่น ด้านการตลาดและด้านข้อมูลข่าวสาร 	<ol style="list-style-type: none"> ฝึกอบรมการประกอบอาชีพ/อาชีพเสริม จัดกิจกรรมกลุ่มสนใจ/ฝึกอบรมอาชีพกลุ่มสตรีตำบลกะทกร จัดกิจกรรมรวมกันซื้อ/สนับสนุนกองทุนสวัสดิการข่าวสาร สนับสนุนการรวมกลุ่มทางการเกษตร การรวมตัวกันซื้อ/รวมกันขาย ขุดลอกแหล่งน้ำที่ตื้นเขินและทำฝายชะลอน้ำ ขุดลอก/เจาะบ่อบาดาล/ขุดสระน้ำและขุดลอกเหมืองน้ำ ฝึกอบรมการแปรรูปผลผลิตทางการเกษตร ปรับปรุงคุณภาพผลผลิตทางการเกษตร รวมกลุ่มทางการเกษตร/จัดตั้งตลาดกลางระดับตำบล จัดเวทีการเรียนรู้อบรมเรื่องการพัฒนาผลผลิตทางการเกษตร ชดเชยปัจจัยการผลิต จัดจุดบริการข้อมูลข่าวสารการตลาดระดับตำบลและเทคโนโลยี
	3. ความปลอดภัยในชีวิตและทรัพย์สิน	<ol style="list-style-type: none"> ลักเล็กขโมยน้อย อุบัติเหตุบนท้องถนน รถบรรทุกเกิมน้ำหนักและไม่คลุมผ้าปิดให้มีขีด และวิ่งก่อนเวลา กำหนดในตอนเช้า 	<ol style="list-style-type: none"> จัดตั้งตลาดตระเวนหมู่บ้าน ติดตั้งกระจกโค้งตามจุดต่างๆ ที่เสี่ยงต่อการเกิดอุบัติเหตุบนท้องถนน , ประชาสัมพันธ์ธรรมาภิบาลสวมหมวกกันน็อก ควรให้เจ้าหน้าที่ตรวจสอบการบรรทุกเกินน้ำหนักอย่างจริงจัง
	4. ทรัพยากรธรรมชาติและสิ่งแวดล้อม	<ol style="list-style-type: none"> มลพิษทางอากาศกลิ่นเหม็นจากฟาร์มผู้ประกอบการไม่ปฏิบัติตามกฎหมายและไม่ให้ความร่วมมือในการบันทึกน้ำเสีย ภาวะโลกร้อน น้ำท่วมขัง มีการใช้สารเคมีในการทำเกษตรโดยไม่มีควบคุม น้ำไหลป่าในฤดูฝน พืชผักตามธรรมชาติมีน้อย น้ำเสีย 	<ol style="list-style-type: none"> ฝึกอบรมการอนุรักษ์ทรัพยากรธรรมชาติและสิ่งแวดล้อม ควบคุมจัดการฟาร์ม ขุดลอกทางระบายน้ำ สร้างท่อระบายน้ำ ขุดลอกทางระบายน้ำ ส่งเสริมการลดการใช้สารเคมีภาคการเกษตร ศึกษาดูงานการจัดการทรัพยากรธรรมชาติ ลดการใช้สารเคมีภาคการเกษตร สร้างบ่อแก๊สธรรมชาติ
	5. การเรียนรู้และความเข้มแข็งของชุมชน	<ol style="list-style-type: none"> ประชาชนไม่มีส่วนร่วมอย่างต่อเนื่อง หน่วยงาน องค์กร กลุ่ม มีศักยภาพน้อย ขาดการส่งเสริมระบบการบริหารจัดการชุมชนที่มีประสิทธิภาพ ขาดการส่งเสริมการเรียนรู้ภาคประชาชนอย่างมีประสิทธิภาพ 	<ol style="list-style-type: none"> ภาครัฐต้องส่งเสริมการเรียนรู้แก่ประชาชนอย่างมีประสิทธิภาพ ไม่รวบรัดและมีความต่อเนื่อง ส่งเสริมกระบวนการกลุ่ม/การทำงานแบบกลุ่ม ส่งเสริมความรู้ด้านเศรษฐกิจพอเพียง ส่งเสริมการดำเนินงานของเครือข่ายภาคประชาชน

ตำบล	ประเด็นปัญหา/ความต้องการ	สาเหตุของปัญหา/ความต้องการ	แนวทางแก้ไข
กะท้อ	6. โครงสร้างพื้นฐาน - ไฟฟ้า ประปา โทรศัพท์ ถนน ทางระบายน้ำ แหล่งน้ำ	1. ไฟฟ้าในหมู่บ้านและชุมชนมีไม่ทั่วถึง 2. กระแสไฟฟ้าไม่เพียงพอ/ไฟฟ้าตกในตอนเย็น 3. สัญญาณโทรศัพท์ไม่ค่อยทั่วถึง 4. ถนนเป็นหลุมเป็นบ่อ 5. รถบรรทุกบรรทุกทุกเกินน้ำหนัก 6. ถนนไม่ได้มาตรฐาน 7. น้ำท่วมขัง ไม่มีทางระบายน้ำ 8. น้ำประปามีใช้ไม่ทั่วถึง	1. ขยายเขตเพิ่มกำลังไฟฟ้า 2. ปรับปรุงกำลังไฟฟ้า หม้อแปลง 3. ขยายติดตั้งระบบเพิ่มเติม 4. สร้างถนนคอนกรีตเสริมเหล็ก/ลาดยาง 5. ควบคุมน้ำหนักบรรทุกทุกเกินน้ำหนัก 6. ปรับปรุงถนน คสล. ให้เหมาะแก่การใช้งาน 7. ขุดลอกทางระบายน้ำ ก่อสร้างทางระบายน้ำ 8. สร้างประปาเพิ่มเติม และขยายเขตประปาเพิ่มเติม
	7. ยาเสพติด	1. ครอบครัวยุวชนความอบอุ่น 2. พฤติกรรมเลียบแบบ 3. ในพื้นที่ใกล้เคียงมีแหล่งมั่วสุ่ม 4. ยาเสพติดหลายชนิดระบาด 5. วัยรุ่นมีเวลาว่าง 6. การป้องกันปราบปรามไม่ต่อเนื่อง 7. ผู้ปกครองไม่ยอมรับความเป็นจริง 8. การมั่วสุ่มของเยาวชนจากภายนอกชุมชน	1. จัดกิจกรรมครอบครัวสัมพันธ์ 2. ให้ความรู้เรื่องพิษภัย โทษของยาเสพติด 3. รมรงค์ป้องกันยาเสพติด 4. ส่งเสริมกีฬาหมู่บ้าน ตำบลสร้างลานกีฬา สนับสนุนอุปกรณ์กีฬา 5. สร้างระบบการป้องกัน ปราบปรามอย่างต่อเนื่องเด็ดขาด 6. ผู้ปกครองมีส่วนร่วมในการป้องกัน แก้ไขปัญหา ยอมรับความซึ้งใจผู้ ประกันตัว 7. บูรณาการระหว่างหน่วยงานในการป้องกันและแก้ไขปัญหา
นาโพธิ์	1.การคมนาคมไม่สะดวก	- ถนนภายในตำบลนาโพธิ์หลายสายชำรุด เป็นหลุมเป็นบ่อหลายสายยังเป็นถนนลูกรังขาดงบประมาณในการปรับปรุงและก่อสร้างถนน	- ดำเนินการการปรับปรุงถนน และก่อสร้างถนน คสล. เพื่อสะดวกต่อการคมนาคม
	2.ราคาสินค้าทางการเกษตรตกต่ำ	- ไม่มีตลาดรองรับสินค้าทางการเกษตร	- จัดโครงการส่งเสริมให้เกษตรกรแปรรูปสินค้าโดยการรวมกลุ่ม
	3.ปัญหายาเสพติด	- เยาวชนขาดความรู้ความเข้าใจรวมถึงขาดความเข้าใจภายในครอบครัว	- จัดโครงการฝึกอบรมเสริมสร้างความรู้ความเข้าใจเกี่ยวกับยาเสพติด และสร้างสายสัมพันธ์ที่ดีภายในครอบครัว
กรุงชิง	1.การคมนาคม/โครงสร้างพื้นฐาน	- ถนนในพื้นที่ตำบลกรุงชิง ยังไม่ครอบคลุม เป็นถนนลูกรัง การคมนาคมไม่เชื่อมต่อ ถนนที่มาตรฐานไม่เพียงพอ - ระบบไฟฟ้า ที่ยังเข้าไม่ถึง ยังมีหลายครัวเรือนที่ยังไม่มีไฟฟ้า ไฟ สาธารณะ ขาดแคลนน้ำในการอุปโภค บริโภค	- ดำเนินการการปรับปรุงถนน และก่อสร้างถนน คสล. ถนนลาดยาง เพื่อสะดวกต่อการคมนาคม เชื่อมต่อหมู่บ้านต่างๆ - ขยายเฟส/ไฟฟ้า ให้เข้าถึงทุกครัวเรือน /ขยายไฟสาธารณะ - ก่อสร้างระบบประปาขนาดใหญ่ จัดหาแหล่งน้ำที่เหมาะสม
	2. ด้านเศรษฐกิจ	- อยากเพิ่มช่องทางการตลาด ในการจำหน่ายสินค้าผลผลิตทางการเกษตร ภูมิปัญญา การท่องเที่ยว	- จัดหาตลาดในการจำหน่ายสินค้า การส่งเสริมการจำหน่ายสินค้า ในระดับประเทศ ส่งเสริมการท่องเที่ยวตำบลกรุงชิง

6. อำเภอลานสกา

ตำบล	ประเด็นปัญหา/ความต้องการ	สาเหตุของปัญหา/ความต้องการ	แนวทางแก้ไข
เขาแก้ว	1. ปัญหาราคาผลผลิตทางการเกษตรตกต่ำ อยากให้ระบบการประกันราคาผลผลิตทางการเกษตร ของเกษตรกรให้มีเสถียรภาพ ได้แก่ ผลไม้ ยางพารา และผลผลิตอื่นๆ ทางด้านการเกษตร	ราคาผลผลิตทางการเกษตรตกต่ำ เนื่องจาก 1.1 ผลผลิตไม่ได้คุณภาพ 1.2 เกษตรกรขาดความรู้ความเข้าใจ 1.3 ขาดอำนาจการต่อรองจากตลาดภายนอก	1.1 อบรมให้ความรู้แก่เกษตรกรให้รู้แนวทางในการผลิตครบวงจร 1.2 รวมกลุ่มเพื่อตกลงราคาจากพ่อค้าคนกลาง 1.3 เพิ่มช่องทางการจำหน่าย 1.4 เปิดโอกาสให้เกษตรกรเข้าถึงแหล่งเงินทุนในการประกอบอาชีพ
	2. ปัญหาความขัดแย้งเรื่องกรรมสิทธิ์ในที่ดินทำกิน ของราษฎรกับที่ดินของรัฐ อยากให้มีการวางแผน ทางการบริหารจัดการระบบที่ดินอย่างชัดเจน มี ส่วนร่วมและประชาชนเข้าใจและเข้าถึงข้อมูล	แนวเขตที่ดินของรัฐ กับเขตที่ดินของราษฎรไม่ชัดเจน ประชาชนไม่ได้รับรู้ ข้อมูลแนวเขตทำให้เกิดการบุกรุกที่ดินของรัฐเพิ่มขึ้น ประกอบกับราคา ผลผลิตที่ปลูกบนภูเขามีกุณภาพและราคาสูงเป็นแรงผลักดันให้ราษฎร เข้าไปบุกรุกแนวเขตที่ดินเพื่อปลูกผลไม้ (มังคุด ทุเรียน) เพิ่มขึ้น	2.1 นำโครงการ One Map มาใช้ให้เกิดประโยชน์อย่างจริงจัง จัดทำแนวเขตที่ดินของรัฐให้สามารถมองเห็นได้ชัดเจน รับรู้ได้ทั่วถึง บังคับใช้กฎหมายอย่างเคร่งครัดและต่อเนื่อง กับผู้กระทำผิดทุกกลุ่ม อย่างเท่าเทียม เสมอภาคและได้มาตรฐานเพียงพอตลอดปี (เช่น จัดทำ ภาชนะรองรับน้ำในฤดูฝน, ใช้น้ำอย่างประหยัด เป็นต้น)
	4. ปัญหาภัยพิบัติจากธรรมชาติ ได้แก่ น้ำท่วม น้ำแล้ง ดินโคลนถล่ม ลมพายุ ฯลฯ	สภาพพื้นที่ของอำเภอลานสกา เป็นที่ลาดชัน ในฤดูฝน จะเกิดน้ำป่าไหลหลาก น้ำกัดเซาะแนวตลิ่ง และที่ดินทำกินของราษฎร เกิดดินโคลนถล่ม ในฤดูแล้งจะเกิดปัญหาการขาดแคลนน้ำ	4.1 จัดทำพังกั้นน้ำและคันคลองป้องกันกัดเซาะตลิ่ง 4.2 ปลูกไม้ริมน้ำที่มีคุณสมบัติยึดหน้าดิน ลดการพังทลายของดิน ตลอดแนวลำคลอง ห้วย เช่น ต้นไทร
	5. ขาดแคลนวัตถุดิบในการผลิตเครื่องแกง	เน้นให้ประชาชนในเขตปลูกผักสวนครัว	เน้นให้ประชาชนในเขตปลูกผักสวนครัว
	6. ไม่ได้ส่งเสริมคนในพื้นที่ให้ปลูกพืช	ทำความเข้าใจในการให้ประชาชนปลูกผักสวนครัว	ทำความเข้าใจในการให้ประชาชนปลูกผักสวนครัว
	7. ตลาดไม่เปิดกว้างให้ทางการเกษตร	ส่งเสริมให้คนในพื้นที่บริโภคสินค้าที่ผลิตในชุมชน	ส่งเสริมให้คนในพื้นที่บริโภคสินค้าที่ผลิตในชุมชน
	8. ขาดการรวมกลุ่มในการทำกิจกรรมต่างๆ	ต้องการสนับสนุนอาชีพเสริมเพิ่มรายได้	ต้องการสนับสนุนอาชีพเสริมเพิ่มรายได้
	9. คุณภาพผลผลิตทางการเกษตรต่ำ	ส่งเสริมการรวมกลุ่มต่างๆ	ส่งเสริมการรวมกลุ่มต่างๆ
	10. ราคาผลผลิตทางการเกษตรต่ำ	จัดอบรมให้ความรู้เกี่ยวกับการผลิตทางการเกษตร	จัดอบรมให้ความรู้เกี่ยวกับการผลิตทางการเกษตร
	11. กลุ่มทำน้ำพริกแกงไม่มีโรงเรือนที่เหมาะสม ไม่สามารถพัฒนาอย่างต่อเนื่องได้ (อย.ไม่ผ่านให้)	ควรสนับสนุนงบประมาณสร้างโรงเรือนโดยจัดหาที่ใหม่ให้เหมาะสม	ควรสนับสนุนงบประมาณสร้างโรงเรือนโดยจัดหาที่ใหม่ให้เหมาะสม
	12. ไม่ได้รับงบประมาณเพียงพอ	ควรสนับสนุนงบประมาณ	ควรสนับสนุนงบประมาณ
	13. สินค้าเกษตรบางอย่างราคาแพง	ศึกษาช่องทางการเกษตรและการตลาด	ศึกษาช่องทางการเกษตรและการตลาด
	14. ไม่มีสินค้าผลิตในชุมชนมาจำหน่าย เช่น สินค้า	ควรส่งเสริมให้ชุมชนปลูกพืชผลทางการเกษตร เช่น พริกไทย ตะไคร้	ควรส่งเสริมให้ชุมชนปลูกพืชผลทางการเกษตร เช่น พริกไทย ตะไคร้
	15. ราคาผลผลิตทางการเกษตรไม่แน่นอนขาด การดูแลจากหน่วยงานรัฐ	ชุมชนหน้าอำเภอมีร้านจำหน่ายสินค้าและยังขาดสินค้า	ชุมชนหน้าอำเภอมีร้านจำหน่ายสินค้าและยังขาดสินค้า
	16. ยังไม่มีวิทยากรมาให้ความรู้เกี่ยวกับโครงการ	ศูนย์รับซื้อสินค้าทางการเกษตร	ศูนย์รับซื้อสินค้าทางการเกษตร
	17. บริเวณริมถนนและทางเท้าไม่สวยงาม ขาดการบำรุงดูแลรักษา	ให้พนักงานตัดหญ้าทุกเดือน	ให้พนักงานตัดหญ้าทุกเดือน

ตำบล	ประเด็นปัญหา/ความต้องการ	สาเหตุของปัญหา/ความต้องการ	แนวทางแก้ไข
เขาแก้ว	18. มีเศษขยะข้างถนน ถึงขยะไม่เพียงพอ	ถึงขยะที่คัดแยกได้	ถึงขยะที่คัดแยกได้
	19. เกาะกลางถนนและทางเท้าไม่สวยงาม ขาดการบำรุงดูแลรักษา	ขาดการบำรุงดูแลรักษา	ให้เจ้าหน้าที่ดูแลเกาะกลางถนนและทางเท้าเพิ่มมากขึ้น
	20. ยุงชุกชุม	ขาดการดูแลเอาใจใส่	รณรงค์ส่งเสริมการป้องกันยุง
	21. ทางเท้ามีสิ่งกีดขวาง	ไม่มีการจัดระเบียบทางเท้า	ควรมีการจัดระเบียบทางเท้าให้เหมาะสม
	22. น้ำไม่เพียงพอในฤดูแล้ง	ขาดสถานที่ในการจัดเก็บน้ำ	ดำเนินการสร้างหอดังที่เทศบาลตำบลลานสกา
	23. สงกลืนเหม็น	การเก็บขยะไม่ต่อเนื่อง	จัดระเบียบการเก็บขยะให้ต่อเนื่อง
	24. ไม่มีความสวยงาม	ขาดระเบียบในการดูแลรักษา	จัดระเบียบให้ดูสวยงาม
	25. ไฟฟ้าสาธารณะเสียและบางช่วงไม่มี	ขาดการดูแลเอาใจใส่	ดูแลไฟฟ้าสาธารณะเพิ่มเติม
	26. หญ้าข้างถนนรก ต้นไม้ตาย	ขาดการดูแลรักษาต้นไม้	ปรับปรุงภูมิทัศน์สองข้างถนน
	27. เสี่ยงตามสายบางจุดไม่ได้ยิน	ขาดการดูแลรักษาเสี่ยงตามสาย	ปรับปรุงเสี่ยงตามสายบางจุดไม่ได้ยิน
	28. รถจอดไม่เป็นระเบียบ	ขาดระเบียบวินัยในการจอดรถในที่สาธารณะ	สร้างค่านิยมที่ถูกต้องในการจอดรถ
	29. ยาเสพติดในเด็กและเยาวชน	สังคมต้องให้ความรู้แก่เด็กเพิ่มเติม	ส่งเสริมให้เด็กและเยาวชนมีความเข้าใจ
	30. ขาดความรู้การดูแลสุขภาพของประชาชน	ขาดการให้ความรู้เกี่ยวกับเรื่องสุขภาพ	ส่งเสริมให้ความรู้เรื่องสุขภาพ
31. ไม่มีความรู้เกี่ยวกับการแปรรูปผลิตภัณฑ์ทางการเกษตร	ขาดวิทยากรให้ความรู้เกี่ยวกับการแปรรูป	จัดทำโครงการส่งเสริมวิชาชีพให้แก่ประชาชนในเขตเทศบาล	
ลานสกา	1. ปัญหาราคาผลผลิตทางการเกษตรตกต่ำ อยากให้ระบบการประกันราคาผลผลิตทางการเกษตรของเกษตรกรให้มีเสถียรภาพ ได้แก่ ผลไม้ ยางพารา และผลผลิตอื่นๆ ทางด้านการเกษตร	ราคาผลผลิตทางการเกษตรตกต่ำ เนื่องจาก 1.1 ผลผลิตไม่ได้คุณภาพ 1.2 เกษตรกรขาดความรู้ความเข้าใจ 1.3 ขาดอำนาจการต่อรองจากตลาดภายนอก	1.1 อบรมให้ความรู้แก่เกษตรกรให้รู้แนวทางในการผลิตครบวงจร 1.2 รวมกลุ่มเพื่อตกลงราคาจากพ่อค้าคนกลาง 1.3 เพิ่มช่องทางการจำหน่าย 1.4 เปิดโอกาสให้เกษตรกรเข้าถึงแหล่งเงินทุนในการประกอบอาชีพ
	2. ปัญหาความขัดแย้งเรื่องกรรมสิทธิ์ที่ดินทำกินของราษฎรกับที่ดินของรัฐ อยากให้มีการวางแนวทางการบริหารจัดการระบบที่ดินอย่างชัดเจน มีส่วนร่วมและประชาชนเข้าใจและเข้าถึงข้อมูล	แนวเขตที่ดินของรัฐ กับเขตที่ดินของราษฎรไม่ชัดเจน ประชาชนไม่ได้รับรู้ข้อมูลแนวเขตทำให้เกิดการบุกรุกที่ดินของรัฐเพิ่มขึ้น ประกอบกับราคาผลผลิตที่ปลูกบนภูเขามีกุณภาพและราคาสูงเป็นแรงผลักดันให้ราษฎรเข้าไปบุกรุกแนวเขตที่ดินเพื่อปลูกผลไม้ (มังคุด ทุเรียน) เพิ่มขึ้น	2.1 นำโครงการ One Map มาใช้ให้เกิดประโยชน์อย่างจริงจัง จัดทำแนวเขตที่ดินของรัฐให้สามารถมองเห็นได้ชัดเจน รับรู้ได้ทั่วถึง 2.2 บังคับใช้กฎหมายอย่างเคร่งครัดและต่อเนื่อง กับผู้กระทำผิดทุกกลุ่มอย่างเท่าเทียม เสมอภาคและได้มาตรฐาน
	3. ปัญหาขาดแคลนแหล่งกักเก็บน้ำเพื่อการอุปโภค บริโภค	อำเภอลานสกา เป็นพื้นที่ต้นน้ำ ไม่มีพื้นที่เก็บกักน้ำปริมาณมาก เมื่อฝนแล้งจึงทำให้เกิดปัญหาขาดแคลนน้ำเพื่ออุปโภคและบริโภค อาจเกิดปัญหาการแย่งน้ำเกิดขึ้นในอนาคต	3.1 สร้างฝายชะลอน้ำที่ไม่กระทบต่อสิ่งแวดล้อมและวิถีชีวิตของคนในชุมชน 3.2 สร้างจิตสำนึกให้คนในชุมชนรู้จักพึ่งตนเอง สร้างแหล่งเก็บกักน้ำไว้ใช้ภายในครัวเรือนให้เพียงพอตลอดปี (เช่น จัดทำภาชนะรองรับน้ำในฤดูฝน ใช้น้ำอย่างประหยัด เป็นต้น)
	4. ปัญหาภัยพิบัติจากธรรมชาติ ได้แก่ น้ำท่วม น้ำแล้ง ดินโคลนถล่ม ลมพายุ ฯลฯ	สภาพพื้นที่ของอำเภอลานสกา เป็นที่ลาดชัน ในฤดูฝน จะเกิดน้ำป่าไหลหลาก น้ำกัดเซาะแนวตลิ่ง และที่ดินทำกินของราษฎร เกิดดินโคลนถล่ม ในฤดูแล้งจะเกิดปัญหาการขาดแคลนน้ำ	4.1 จัดทำพังกันน้ำและคันคลองป้องกันการกัดเซาะตลิ่ง 4.2 ปลูกไม้ริมน้ำที่มีคุณสมบัติยึดหน้าดิน ลดการพังทลายของดินลดแนวลำคลอง ห้วย เช่น ต้นไทร

ตำบล	ประเด็นปัญหา/ความต้องการ	สาเหตุของปัญหา/ความต้องการ	แนวทางแก้ไข
ลานสกา	5. การคมนาคมที่ไม่สะดวก	ถนน สะพาน มีสภาพชำรุด	มีการปรับปรุง ก่อนสร้างถนน คสล.สะพาน
	6. ขาดแคลนน้ำในฤดูแล้ง	น้ำมีไม่เพียงพอกับความต้องการ	ก่อสร้างประปาหมู่บ้าน
	7. การพังทลายของตลิ่ง	น้ำท่วม น้ำล้นตลิ่ง น้ำป่าไหลหลาก	ก่อสร้างกันคลองป้องกันแนวตลิ่ง
	8. ภูมิทัศน์และสภาพแวดล้อมที่ไม่สวยงาม	ภูมิทัศน์และสภาพแวดล้อมขาดการปรับปรุงอย่างต่อเนื่อง	มีการปรับปรุงภูมิทัศน์อย่างต่อเนื่อง
	9. มีสารพิษตกค้างในพืชผักการเกษตร	ประชาชนยังใช้สารเคมีทางการเกษตร	ให้ความรู้ความเข้าใจกับประชาชน
	10. พนักงานทิ้งขยะห่างในการออกเก็บขยะ	อยากให้การรวมกลุ่มเกษตรกรอินทรีย์ในชุมชน	อยากให้การรวมกลุ่มเกษตรกรอินทรีย์ในชุมชน
	11. น้ำไม่เพียงพอในฤดูแล้ง	ขาดที่กักเก็บน้ำ	เทศบาลได้ดำเนินการสร้างหนอง
	12. เรื่องที่ดินทำกิน	ไม่มีเอกสารสิทธิ์	
ท่าดี	1. ปัญหาราคาผลผลิตทางการเกษตรตกต่ำ อยากให้มีระบบการประกันราคาผลผลิตทางการเกษตรของเกษตรกรให้มีเสถียรภาพ ได้แก่ ผลไม้ ยางพารา และผลผลิตอื่นๆ ทางด้านการเกษตร	ราคาค่าผลผลิตทางการเกษตรตกต่ำ เนื่องจาก 1.1 ผลผลิตไม่ได้คุณภาพ 1.2 เกษตรกรขาดความรู้ความเข้าใจ 1.3 ขาดอำนาจการต่อรองจากตลาดภายนอก	1.1 อบรมให้ความรู้แก่เกษตรกรให้รู้แนวทางในการผลิตครบวงจร 1.2 รวมกลุ่มเพื่อตกลงราคาจากพ่อค้าคนกลาง 1.3 เพิ่มช่องทางการจำหน่าย 1.4 เปิดโอกาสให้เกษตรกรเข้าถึงแหล่งเงินทุนในการประกอบอาชีพ
	2. ปัญหาความขัดแย้งเรื่องกรรมสิทธิ์ในที่ดินทำกินของราษฎรกับที่ดินของรัฐ อยากให้มีการวางแนวทางการบริหารจัดการระบบที่ดินอย่างชัดเจนมีส่วนร่วมและประชาชนเข้าใจและเข้าถึงข้อมูล	แนวเขตที่ดินของรัฐ กับเขตที่ดินของราษฎรไม่ชัดเจน ประชาชนไม่ได้รับรู้ข้อมูลแนวเขตทำให้เกิดการบุกรุกที่ดินของรัฐเพิ่มขึ้น ประกอบกับราคาผลผลิตที่ปลูกบนภูเขามีคุณภาพและราคาสูงเป็นแรงผลักดันให้ราษฎรเข้าไปบุกรุกแนวเขตที่ดินเพื่อปลูกผลไม้ (มังคุด ทุเรียน) เพิ่มขึ้น	2.1 นำโครงการOne Map มาใช้ให้เกิดประโยชน์อย่างจริงจัง จัดทำแนวเขตที่ดินของรัฐให้สามารถมองเห็นได้ชัดเจน รับรู้ได้ทั่วถึง 2.2 บังคับใช้กฎหมายอย่างเคร่งครัดและต่อเนื่อง กับผู้กระทำผิดทุกกลุ่มอย่างเท่าเทียม เสมอภาคและได้มาตรฐาน
	3. ปัญหาขาดแคลนแหล่งกักเก็บน้ำเพื่อการอุปโภค บริโภค	อำเภอลานสกา เป็นพื้นที่ต้นน้ำ ไม่มีพื้นที่กักเก็บน้ำปริมาณมาก เมื่อฝนแล้งจึงทำให้เกิดปัญหาขาดแคลนน้ำเพื่ออุปโภคและบริโภค อาจเกิดปัญหาการแย่งน้ำเกิดขึ้นในอนาคต	3.1 สร้างฝายชะลอน้ำที่ไม่กระทบต่อสิ่งแวดล้อมและวิถีชีวิตของคนในชุมชน 3.2 สร้างจิตสำนึกให้คนในชุมชนรู้จักพึ่งตนเอง สร้างแหล่งเก็บกักน้ำไว้ใช้ภายในครัวเรือนให้เพียงพอตลอดปี (เช่น จัดหาภาชนะรองรับน้ำในฤดูฝน ใช้น้ำอย่างประหยัด เป็นต้น)
	4. ปัญหาภัยพิบัติจากธรรมชาติ ได้แก่ น้ำท่วม น้ำแล้ง ดินโคลนถล่ม ลมพายุ ฯลฯ	สภาพพื้นที่ของอำเภอลานสกา เป็นที่ลาดชัน ในฤดูฝน จะเกิดน้ำป่าไหลหลาก น้ำกัดเซาะแนวตลิ่ง และที่ดินทำกินของราษฎร เกิดดินโคลนถล่มในฤดูแล้งจะเกิดปัญหาการขาดแคลนน้ำ	4.1 จัดทำพังกันน้ำและคันคลองป้องกันการกัดเซาะตลิ่ง 4.2 ปลูกไม้ริมน้ำที่มีคุณสมบัติยึดหน้าดิน ลดการพังทลายของดินตลอดแนวลำคลอง ห้วย เช่น ต้นไทร
กำโลน	1. ปัญหาราคาผลผลิตทางการเกษตรตกต่ำ อยากให้มีระบบการประกันราคาผลผลิตทางการเกษตรของเกษตรกรให้มีเสถียรภาพ ได้แก่ ผลไม้ ยางพารา และผลผลิตอื่นๆ ทางด้านการเกษตร	ราคาค่าผลผลิตทางการเกษตรตกต่ำ เนื่องจาก 1.1 ผลผลิตไม่ได้คุณภาพ 1.2 เกษตรกรขาดความรู้ความเข้าใจ 1.3 ขาดอำนาจการต่อรองจากตลาดภายนอก	1.1 อบรมให้ความรู้แก่เกษตรกรให้รู้แนวทางในการผลิตครบวงจร 1.2 รวมกลุ่มเพื่อตกลงราคาจากพ่อค้าคนกลาง 1.3 เพิ่มช่องทางการจำหน่าย 1.4 เปิดโอกาสให้เกษตรกรเข้าถึงแหล่งเงินทุนในการประกอบอาชีพ
	2. ปัญหาความขัดแย้งเรื่องกรรมสิทธิ์ในที่ดินทำกินของราษฎรกับที่ดินของรัฐ อยากให้มีการวางแนวทางการบริหารจัดการระบบที่ดินอย่างชัดเจนมีส่วนร่วมและประชาชนเข้าใจและเข้าถึงข้อมูล	แนวเขตที่ดินของรัฐ กับเขตที่ดินของราษฎรไม่ชัดเจน ประชาชนไม่ได้รับรู้ข้อมูลแนวเขตทำให้เกิดการบุกรุกที่ดินของรัฐเพิ่มขึ้น ประกอบกับราคาผลผลิตที่ปลูกบนภูเขามีคุณภาพและราคาสูงเป็นแรงผลักดันให้ราษฎรเข้าไปบุกรุกแนวเขตที่ดินเพื่อปลูกผลไม้ (มังคุด ทุเรียน) เพิ่มขึ้น	2.1 นำโครงการOne Map มาใช้ให้เกิดประโยชน์อย่างจริงจัง จัดทำแนวเขตที่ดินของรัฐให้สามารถมองเห็นได้ชัดเจน รับรู้ได้ทั่วถึง 2.2 บังคับใช้กฎหมายอย่างเคร่งครัดและต่อเนื่อง กับผู้กระทำผิดทุกกลุ่มอย่างเท่าเทียม เสมอภาคและได้มาตรฐาน

ตำบล	ประเด็นปัญหา/ความต้องการ	สาเหตุของปัญหา/ความต้องการ	แนวทางแก้ไข
กำไล	3. ปัญหาขาดแคลนแหล่งกักเก็บน้ำเพื่อการอุปโภค บริโภค	อำเภอลานสกา เป็นพื้นที่ต้นน้ำ ไม่มีพื้นที่เก็บกักน้ำปริมาณมาก เมื่อฝนแล้งจึงทำให้เกิดปัญหาขาดแคลนน้ำเพื่ออุปโภคและบริโภค อาจเกิดปัญหาการแย่งน้ำเกิดขึ้นในอนาคต	3.1 สร้างฝายชะลอน้ำที่ไม่กระทบต่อสิ่งแวดล้อมและวิถีชีวิตของคนในชุมชน 3.2 สร้างจิตสำนึกให้คนในชุมชนรู้จักพึ่งตนเอง สร้างแหล่งเก็บกักน้ำไว้ใช้ภายในครัวเรือนให้เพียงพอตลอดปี (เช่น จัดทำภาชนะรองรับน้ำในฤดูฝน ใช้น้ำอย่างประหยัด เป็นต้น)
	4. ปัญหาภัยพิบัติจากธรรมชาติ ได้แก่ น้ำท่วม น้ำแล้ง ดินโคลนถล่ม ลมพายุ ฯลฯ	สภาพพื้นที่ของอำเภอลานสกา เป็นที่ลาดชัน ในฤดูฝน จะเกิดน้ำป่าไหลหลาก น้ำกัดเซาะแนวตลิ่ง และที่ดินทำกินของราษฎร เกิดดินโคลนถล่ม ในฤดูแล้งจะเกิดปัญหาการขาดแคลนน้ำ	4.1 จัดทำพนังกั้นน้ำและคันคลองป้องกันการกัดเซาะตลิ่ง 4.2 ปลูกไม้ริมน้ำที่มีคุณสมบัติยึดหน้าดิน ลดการพังทลายของดิน ตลอดแนวลำคลอง ห้วย เช่น ต้นไทร
	5. ปัญหาเอกสารสิทธิ์	ที่ดินทำกินในเขตอุทยาน	
	6. ฝายกั้นน้ำ (พังชำรุด)	เกิดจากภัยธรรมชาติ	
	7. ขาดแคลนน้ำในช่วงหน้าแล้ง	ช่วงฤดูแล้งแห้ง ไม่มีแหล่งน้ำ	ปรับปรุงระบบประปา
	8. ไม่ได้ได้รับความสะดวกในการสัญจรถนนสาย วัดจันทร์-วัดโคกฯ	ถนนชำรุด	ปรับปรุงถนน
	9. สะพานวัดจันทร์-วัดโคกฯ ขั้รุดสวนทางลำบาก	สะพานคับแคบ	ขยายสะพาน
	10. อาจเกิดอันตราย อุบัติเหตุการพลัดตกหกล้ม	ไม่มีฝาปิด	จัดหาฝาปิด
	11. พัฒนาพื้นที่สาธารณะเป็นสถานที่พักผ่อน	ที่สาธารณะว่างเปล่าไม่ได้ใช้ประโยชน์	ปรับปรุงภูมิทัศน์ศาลาพักผ่อน
	12. เกิดเหตุอาชญากรรม บ่อยครั้งและหาคนผิดไม่ได้	ไม่มีกล้องวงจรปิด	ติดตั้งกล้องวงจรปิด
	13. น้ำกัดเซาะตลิ่ง พื้นที่ชาวบ้านเสียหาย	ริมตลิ่งเป็นดิน/ทราย ไม่มีความแข็งแรง	ก่อสร้างเคเบียนริมคลอง
	14. อาจเกิดอุบัติเหตุหรืออาชญากรรมบริเวณถนน	แสงสว่างไม่เพียงพอ	ติดตั้งไฟฟ้าสาธารณะ
	15. น้ำกัดเซาะตลิ่ง พื้นที่ชาวบ้านเสียหาย	ริมตลิ่งเป็นดิน/ทราย ไม่มีความแข็งแรง	ก่อสร้างเคเบียนริมคลอง
	16. อาจเกิดอุบัติเหตุหรืออาชญากรรมบริเวณถนน	แสงสว่างเพียงพอ	ติดตั้งไฟฟ้าสาธารณะ
	17. น้ำกัดเซาะตลิ่งพื้นที่ชาวบ้านเสียหาย	ริมตลิ่งเป็นดิน/ทราย ไม่มีความแข็งแรง	ก่อสร้างเคเบียนริมคลอง
	18. ประชาชนไม่ได้ได้รับความสะดวกในการสัญจร	ถนนชำรุดเสียหาย ไม่มีถนนที่ได้มาตรฐาน	ซ่อมแซม/ก่อสร้างถนน
	19. เกิดเหตุอาชญากรรมบ่อยครั้งและหาตัวคนผิดไม่ได้	ไม่มีกล้องวงจรปิด	ติดตั้งกล้องวงจรปิด
	20. ชาวบ้านไม่รู้ข้อมูลข่าวสารอย่างทั่วถึง	ขาดเครื่องมือการประชาสัมพันธ์	ขยายเขตเสียงตามสาย
	21. กลุ่มอาชีพในหมู่บ้านยังไม่เป็นที่รู้จัก	ไม่มีการประชุมประชาสัมพันธ์	ทำป้ายประชาสัมพันธ์
	22. ช่วงฝนตกรับระบายไม่ทัน	ไม่มีรางระบายน้ำ	ก่อสร้างรางระบายน้ำ
	23. อยากให้ชาวบ้านมีสถานที่ออกกำลังกาย	ประชาชนมีปัญหาสุขภาพมากขึ้น	ปรับปรุงภูมิทัศน์เป็นสถานที่ออกกำลังกาย
	24. ต้องการสถานที่ทำกิจกรรมหมู่บ้าน	สถานที่เดิมคับแคบ	ต่อเติมศาลาเอกประสงค์

ตำบล	ประเด็นปัญหา/ความต้องการ	สาเหตุของปัญหา/ความต้องการ	แนวทางแก้ไข
กำโลน	25. เกษตรกรไม่มีสถานที่จำหน่ายสินค้าทางการเกษตรเป็นหลักแหล่ง	ไม่มีจุดรับซื้อกลาง	จัดสร้างจุดรับซื้อสินค้าทางการเกษตร
	26. ประชาชนไม่สะดวกในการข้ามคลอง	ไม่มีสะพานที่มีมาตรฐาน	ก่อสร้างสะพาน
	27. พื้นที่ริมคลองเกาะกะไม่สวยงาม	ไม่มีการตกแต่งพื้นที่	ปรับปรุงภูมิทัศน์ริมคลอง
	28. พืชผลทางการเกษตรมีสารปนเปื้อน	ราคาสินค้าเกษตรราคาแพง	อบรมการทำน้ำหมักชีวภาพ
	29. มีการบุกรุกพื้นที่อุทยาน	ประชาชนไม่เข้าใจหลักเกณฑ์ที่ชัดเจน	ให้ความรู้เรื่องที่ดินทำกิน
	30. ห้องน้ำสาธารณะไม่เพียงพอต่อจำนวนนักท่องเที่ยว	ไม่มีห้องน้ำสาธารณะ	ก่อสร้างห้องน้ำสาธารณะและปรับปรุงห้องน้ำเดิม
	31. นักท่องเที่ยวหลงทาง	ไม่มีป้ายบอกทาง	จัดทำป้ายบอกทาง
	32. ชาวบ้านอยากสร้างจุดสนใจทางการท่องเที่ยว	มีจุดสนใจคือสะพานส่งผลให้การจราจรติดขัด	สร้างหอนาฬิกาหน้าวัดคีรีวง
	33. ชาวบ้านมีรายได้น้อย	ขาดความรู้เรื่องอาชีพเสริม	อบรมอาชีพเสริม
ขุนทะเล	1. ปัญหาราคาผลผลิตทางการเกษตรตกต่ำ อยากรให้มีระบบการประกันราคาผลผลิตทางการเกษตรของเกษตรกรให้มีเสถียรภาพ ได้แก่ ผลไม้ ยางพารา และผลิตอื่นๆ ทางด้านการเกษตร	ราคาค่าผลผลิตทางการเกษตรตกต่ำ เนื่องจาก 1.1 ผลผลิตไม่ได้คุณภาพ 1.2 เกษตรกรขาดความรู้ความเข้าใจ 1.3 ขาดอำนาจการต่อรองจากตลาดภายนอก	1.1 อบรมให้ความรู้แก่เกษตรกรให้รู้แนวทางในการผลิตครบวงจร 1.2 รวมกลุ่มเพื่อตกลงราคาจากพ่อค้าคนกลาง 1.3 เพิ่มช่องทางการจำหน่าย 1.4 เปิดโอกาสให้เกษตรกรเข้าถึงแหล่งเงินทุนในการประกอบอาชีพ
	2. ปัญหาความขัดแย้งเรื่องกรรมสิทธิ์ที่ดินทำกินของราษฎรกับที่ดินของรัฐ อยากรให้มีการวางแนวทางการบริหารจัดการระบบที่ดินอย่างชัดเจน มีส่วนร่วมและประชาชนเข้าใจและเข้าถึงข้อมูล	แนวเขตที่ดินของรัฐ กับเขตที่ดินของราษฎรไม่ชัดเจน ประชาชนไม่ได้รับรู้ข้อมูลแนวเขตทำให้เกิดการบุกรุกที่ดินของรัฐเพิ่มขึ้น ประกอบกับราคาผลผลิตที่ถูกลงคุณภาพและราคาสูงเป็นแรงผลักดันให้ราษฎรเข้าไปบุกรุกแนวเขตที่ดินเพื่อปลูกผลไม้ (มังคุด ทุเรียน) เพิ่มขึ้น	2.1 นำโครงการOne Map มาใช้ให้เกิดประโยชน์อย่างจริงจัง จัดทำแนวเขตที่ดินของรัฐให้สามารถมองเห็นได้ชัดเจน รับรู้ได้ทั่วถึง 2.2 บังคับใช้กฎหมายอย่างเคร่งครัดและต่อเนื่อง กับผู้กระทำความผิดทุกกลุ่มอย่างเท่าเทียม เสมอภาคและได้มาตรฐาน
	3. ปัญหาขาดแคลนแหล่งกักเก็บน้ำเพื่อการอุปโภค บริโภค	อำเภอลานสกา เป็นพื้นที่ดินน้ำ ไม่มีพื้นที่เก็บกักน้ำปริมาณมาก เมื่อฝนแล้งจึงทำให้เกิดปัญหาขาดแคลนน้ำเพื่ออุปโภคและบริโภค อาจเกิดปัญหาการแย่งน้ำเกิดขึ้นในอนาคต	3.1 สร้างฝายชะลอน้ำที่ไม่กระทบต่อสิ่งแวดล้อมและวิถีชีวิตของคนในชุมชน 3.2 สร้างจิตสำนึกให้คนในชุมชนรู้จักพึ่งตนเอง สร้างแหล่งเก็บกักน้ำไว้ใช้ภายในครัวเรือนให้เพียงพอตลอดปี (เช่น จัดทำภาชนะรองรับน้ำในฤดูฝน ใช้น้ำอย่างประหยัด เป็นต้น)
	4. ปัญหาสาธารณูปโภคและโครงสร้างพื้นที่	เกิดปัญหาทุกภัยน้ำท่วมหนักทำให้ถนนโดนกันเขาส้ำรุ่ยเสียหาย	ปรับปรุงซ่อมถนน

สรุปปัญหา/ความต้องการของพื้นที่ กลุ่มอำเภอโขงป่า
ประกอบด้วย 6 อำเภอ ได้แก่ พุ่งสูง พุ่งใหญ่ บางขัน นาบอน ร่อนพิบูลย์ และพรหมคีรี จำแนกเป็นรายตำบล

1. อำเภอพุ่งสูง

ตำบล	ประเด็นปัญหา/ความต้องการ	สาเหตุของปัญหา/ความต้องการ	แนวทางการแก้ไข
ปากแพรก	1. ด้านโครงสร้างพื้นฐาน		
	1.1 ไม่มีคูระบายน้ำ และท่อน้ำเสีย	จากสภาพพื้นที่ชุมชนเมืองช่วงฝนตกจะมีน้ำท่วมรอการระบาย เนื่องจากคูระบายน้ำ ท่อน้ำเสีย ระบายน้ำได้ช้า	ก่อสร้างท่อระบายน้ำ เพื่อป้องกันน้ำท่วมขังถนนและบ้านเรือน
	1.2 น้ำอุปโภคบริโภคไม่เพียงพอ	เนื่องจากช่วงหน้าแล้งประชาชนขาดแคลนน้ำเพื่อใช้ในการอุปโภค-บริโภค	ขยายประปาให้เข้าถึงทั่วซอย
	1.3 ไฟฟ้าถนนสาธารณะไม่ทั่วถึง	เนื่องจากประชาชนสัญจรไปมาไม่สะดวก มีอุบัติเหตุบ่อยครั้ง เกิดการลักขโมย	ปรับปรุงไฟถนนให้สว่างตามซอยต่างๆ และติดตั้งใหม่ในเส้นทางที่ใช้สัญจรบ่อย
	1.4 ถนนแคบ ชำรุด เป็นหลุมเป็นบ่อ แตกร้าว การคมนาคมไม่สะดวก	เนื่องจากประชาชนหลายครัวเรือนในพื้นที่สัญจรไปมาด้วยความลำบากมาก และฝนตกน้ำท่วมเป็นเวลานาน	ซ่อมแซมผิวจราจรและไหล่ถนน
	1.5 ปัญหาคลองถูกถม ทำให้เส้นทางน้ำเปลี่ยน ทิศทางไม่มีทางน้ำ	เนื่องจากการขยายตัวของเมือง บุกรุกทางน้ำสาธารณะ คูคลองถูกถม ทำให้ทางน้ำไหลไม่เป็นทิศทาง ทำให้เกิดน้ำท่วมในชุมชน	ขุดลอกคลองให้น้ำไหลในทิศทางตามธรรมชาติเดิม
	1.6 ไม่มีสัญญาณไฟจราจรตามทางแยก	เนื่องด้วยจุดแยก ทางโค้งต่างๆ มีอุบัติเหตุเกิดขึ้นบ่อยครั้ง สาเหตุจากไม่มีสัญญาณจราจร/ป้ายจราจร	ติดตั้งสัญญาณไฟจราจร/ป้ายจราจรตามทางแยก ทางโค้ง
	2. ด้านการท่องเที่ยว		
	2.1 ไม่มีป้ายบอกแหล่งท่องเที่ยว/ป้ายประชาสัมพันธ์ท่องเที่ยว	ขาดการประชาสัมพันธ์ด้านการท่องเที่ยว	จัดทำแผนที่ท่องเที่ยวชุมชนโดยแสดงแหล่งท่องเที่ยว ร้านค้า ร้านอาหาร ในชุมชนที่นักท่องเที่ยวสามารถเข้าถึงได้ง่าย และจัดทำป้ายแสดงความเป็นมาของสถานที่ท่องเที่ยวต่างๆ เช่น ไทย อังกฤษ จีน รวมถึงจุดที่ตั้งผ่านระบบนำทาง (GPS)
	3. ด้านเศรษฐกิจ		
	3.1 ประชาชนในพื้นที่ ว่างงาน ค่าครองชีพสูง ถูกเอารัดเอาเปรียบค่าแรงงาน	การย้ายเข้ามาของแรงงานต่างถิ่นมีจำนวนมาก เกิดการขางขันด้านแรงงาน	ส่งเสริมอาชีพให้มีกลุ่มอาชีพต่างๆ ที่มีอยู่และสร้างอาชีพใหม่ให้คนไม่ว่างงาน ให้ทุกคนพึ่งพาตนเองได้อย่างยั่งยืน
	3.2 สินค้ามีราคาสูง	สินค้าบางประเภทต้องนำเข้า ซึ่งมีต้นทุนค่าขนส่งที่เพิ่มมากขึ้น	ควบคุมตรวจสอบให้เป็นไปตามกลไกราคาของตลาด
	3.3 ร้านค้าชุมชน/หมู่บ้านมีรายได้ลดลง	การเพิ่มจำนวนร้านสะดวกซื้อเซเว่นอีเลฟเว่น ที่มีจำนวนมาก	ควบคุมจำกัดจำนวนร้านสะดวกซื้อ
	3.4 ขาดการเอาใจใส่ในด้านการเกษตร	เกษตรกรขาดความรู้ความเข้าใจ ในการทำการเกษตร	ส่งเสริม สนับสนุน การเชื่อมโยงของภาคการเกษตรกับการท่องเที่ยว และเพิ่มคุณค่าผลผลิตทางการเกษตรสู่สินค้าผลิตภัณฑ์ชุมชน
	4. ด้านสิ่งแวดล้อม		
4.1 ปัญหาน้ำขังและเน่าเสีย	น้ำท่วมขังเป็นระยะเวลานานทำให้เกิดน้ำเน่าเสียและส่งกลิ่นเหม็น	ท่อระบายน้ำ	

ตำบล	ประเด็นปัญหา/ความต้องการ	สาเหตุของปัญหา/ความต้องการ	แนวทางการแก้ไข
ปากแพรก	4.2 ปัญหาการเก็บขยะ	ปริมาณขยะที่เพิ่มมากขึ้นทุกวัน ทำให้เกิดขยะที่มีปริมาณมาก เกิดมลพิษจากขยะ	อบรมให้ความรู้การคัดแยกขยะและการนำมาใช้ให้เกิดประโยชน์ สร้างจิตสำนึกให้คนในชุมชน รวมถึงการบริหารจัดการและพัฒนาระบบการกำจัดขยะแบบผสมผสาน ลดการใช้เตาเผา มุ่งเน้นการจัดการและเทคโนโลยีที่เป็นมิตรต่อสิ่งแวดล้อมเพื่อลดสภาวะโลกร้อน และมลพิษ
	4.3 ปัญหาทรัพยากรธรรมชาติถูกทำลาย	การขยายเมืองเพื่อรองรับนักท่องเที่ยวที่เข้ามาทำให้เกิดการบุกรุกทรัพยากรธรรมชาติถูกทำลาย	จัดอบรมให้ความรู้ในเรื่องการอนุรักษ์ทรัพยากรธรรมชาติและสิ่งแวดล้อม เพื่อให้คนรุ่นหลังได้ทราบ
	4.4 ปัญหาภัยแล้ง	เนื่องจากช่วงหน้าแล้งประชาชนขาดแคลนน้ำเพื่อใช้อุปโภค-บริโภค	พัฒนาแหล่งน้ำตามธรรมชาติ ขุดลอกให้สามารถพร้อมใช้งานได้
	4.5 ที่สาธารณะถูกบุกรุก (คู , คลอง) ทำให้น้ำเปลี่ยนทิศทาง	เนื่องจากการขยายตัวของเหมืองบุกรุกทางน้ำสาธารณะ คูคลองถูกถม ทำให้ทางน้ำไหลไม่เป็นทิศทาง ทำให้เกิดน้ำท่วมในชุมชน	ขุดลอกคลองให้น้ำไหลในทิศทางตามธรรมชาติ
	5. ด้านสังคม		
	5.1 ปัญหาประชากรแฝง/ต่างด้าว/ชุมชนแออัด	เนื่องจากทุ่งสงเป็นเมืองชุมทางจึงมีประชากรแฝงเข้ามาท่องเที่ยวหรือประกอบอาชีพ เป็นจำนวนมากทำให้เกิดชุมชนที่แออัด	หน่วยงานรัฐที่เกี่ยวข้องบังคับใช้ กฎหมาย และดำเนินการตรวจสอบเป็นระยะ
	5.2 ความไม่ปลอดภัยในชีวิตและทรัพย์สิน	ด้วยมีประชากรแฝงที่เคลื่อนย้ายเข้ามาในพื้นที่อยู่เสมอทำให้เกิดอาชญากรรมเล็กน้อยเพิ่มมากขึ้น ส่งผลให้เกิดความไม่ ปลอดภัยในชีวิตและทรัพย์สินของประชาชน อีกทั้งรวมถึงปัญหาเสพติด	ติดตั้งกล้องวงจรปิด ในจุดที่มีความเสี่ยงต่างๆ
	5.3 สมาชิกในชุมชนบางกลุ่มยังไม่ให้ความร่วมมือในกิจกรรมชุมชน	ด้วยสภาพสังคมดั้งเดิมของอำเภอทุ่งสงเป็นสังคมเครือญาติที่เปลี่ยนแปลงไป ซึ่งเกิดจากการที่ประชากรจากที่อื่นย้ายเข้ามาอยู่เพื่อประกอบอาชีพหารายได้ ไม่ให้ความร่วมมือในชุมชนเมื่อมีกิจกรรมต่างๆส่งผลทำให้ความร่วมมือต่างๆไม่สามารถดำเนินการได้ รวมถึงการสืบสานขนบธรรมเนียมประเพณีท้องถิ่นค่อยน้อยลง	สร้างการตระหนักให้เกิดกับคนต่างถิ่นที่เข้ามาอยู่ในอำเภอทุ่งสง ให้รักอำเภอทุ่งสง ช่วยกันดูแลอำเภอทุ่งสง
	5.4 การรวมกลุ่มไม่เข้มแข็งเท่าที่ควร คนสืบสานขนบธรรมเนียมประเพณีน้อยมาก มีความล้มเหลวทางวัฒนธรรม/วัฒนธรรมตะวันตกเข้ามา	ด้วยสภาพสังคมดั้งเดิมของอำเภอทุ่งสงเป็นสังคมเครือญาติที่เปลี่ยนแปลงไป เกิดจากการที่ประชากรจากที่อื่นย้ายเข้ามาอยู่เพื่อประกอบอาชีพ หารายได้ ความร่วมมือในชุมชนเมื่อมีกิจกรรมต่างๆส่งผลทำให้ความร่วมมือต่างๆไม่สามาถดำเนินการได้ รวมถึงการสืบสานขนบธรรมเนียมประเพณีท้องถิ่นค่อยน้อยลง	สร้างการตระหนักให้เกิดกับคนต่างถิ่นและนักเรียน นักศึกษา ในการช่วยกันสืบทอดขนบธรรมเนียมประเพณีท้องถิ่นไว้ให้กับคนรุ่นหลัง
	5.5 ไม่มีที่ทำการชุมชน/กลุ่ม/องค์กร	ไม่มีศาลาชุมชนหรือที่ทำการชุมชน สำหรับ การทำงาน จัดประชุม	ขอสนับสนุนงบประมาณในการก่อสร้างศาลาที่ทำการชุมชน
5.6 ปัญหาการหย่าร้าง แยกแยกของครอบครัว	ปัญหาการหย่าร้างมีผลกระทบทำให้เด็กในสังคมไทยก่อปัญหาทางสังคมมากมาย ด้วยสาเหตุที่เด็กอยู่ในครอบครัวแตกแยก จะขาดความรัก ความอบอุ่น มีความรู้สึกไม่มั่นคง	การส่งเสริมสภาพที่ดีในครอบครัว เพื่อสร้างความรัก ความอบอุ่น และความเข้าใจภายในครอบครัว การปลูกฝังให้มีวิถีการดำเนินชีวิตที่ดี และถูกต้อง	
6. ด้านการศึกษา ศาสนา และกีฬา			
6.1 ปัญหาขาดความรู้ด้านเทคโนโลยีใหม่ๆ	ปัญหาด้านบุคลากร บุคลากรขาดความรู้ ความเข้าใจ และปัญหาด้านวัสดุ อุปกรณ์ และงบประมาณ	ขอรับเงินสนับสนุนในการสนับสนุนด้านบุคลากร และด้านวัสดุ อุปกรณ์	

ตำบล	ประเด็นปัญหา/ความต้องการ	สาเหตุของปัญหา/ความต้องการ	แนวทางการแก้ไข
ปากแพรง	6.2 ไม่มีสถานที่/อุปกรณ์ในการออกกำลังกาย	ไม่มีสถานที่/อุปกรณ์ในการออกกำลังกาย	ขอรับเงินสนับสนุนในการจัดหาอุปกรณ์ในการออกกำลังกาย และหาสถานที่ออกกำลังกายในชุมชน
	7. ด้านสาธารณสุข 7.1 ปัญหาสุนัข/แมวจรจัดในชุมชน	ปริมาณสุนัข และแมวจรจัดที่มีการเพิ่มปริมาณมากขึ้น	เทศบาล หรือหน่วยงานที่เกี่ยวข้องควบคุมปริมาณ ขึ้นทะเบียน ทำหมัน ฉีดยากันพิษสุนัขบ้า
ชะมาย	1. ด้านโครงสร้างพื้นฐาน		
	1.1 ไม่มีคูระบายน้ำ และท่อน้ำเสีย	จากสภาพพื้นที่ชุมชนเมืองช่วงฝนตกจะมีน้ำท่วมรอการระบาย เนื่องจากคูระบายน้ำ ท่อน้ำเสีย ระบายน้ำได้ช้า	ก่อสร้างท่อระบายน้ำ เพื่อป้องกันน้ำท่วมขังถนนและบ้านเรือน
	1.2 น้ำอุปโภคบริโภคไม่เพียงพอ	เนื่องจากช่วงหน้าแล้งประชาชนขาดแคลนน้ำเพื่อใช้ในการอุปโภค-บริโภค	ขยายประปาให้เข้าถึงทั่วซอย
	1.3 ไฟฟ้าถนนสาธารณะไม่ทั่วถึง	เนื่องจากประชาชนสัญจรไปมาไม่สะดวก มีอุบัติเหตุบ่อยครั้ง เกิดการลักขโมยวิ่งราวกันบ่อย	ปรับปรุงไฟถนนให้สว่างตามซอยต่างๆ และติดตั้งใหม่ในเส้นทางที่ใช้สัญจรบ่อย
	1.4 ถนนแคบ ขรุขระ เป็นหลุมเป็นบ่อ แตกร้าว การคมนาคมไม่สะดวก	เนื่องจากประชาชนหลายครัวเรือนในพื้นที่สัญจรไปมาด้วยความลำบากมาก และฝนตกน้ำท่วมเป็นเวลานาน	ซ่อมแซมผิวจราจรและไหล่ถนน
	1.5 ปัญหาคูคลองถูกถม ทำให้เส้นทางน้ำเปลี่ยน ทิศทางไม่มีทางน้ำ	เนื่องจากการขยายตัวของเมือง บุกรุกทางน้ำสาธารณะ คูคลองถูกถม ทำให้ทางน้ำไหลไม่เป็นทิศทาง ทำให้เกิดน้ำท่วมในชุมชน	ขุดลอกคลองให้น้ำไหลในทิศทางตามธรรมชาติเดิม
	1.6 ไม่มีสัญญาณไฟจราจรตามทางแยก	เนื่องด้วยจุดแยก ทางโค้งต่าง ๆ มีอุบัติเหตุเกิดขึ้นบ่อยครั้ง สาเหตุจากไม่มีสัญญาณจราจร/ป้ายจราจร	ติดตั้งสัญญาณไฟจราจร/ป้ายจราจรตามทางแยก ทางโค้ง
	2. ด้านเศรษฐกิจ		
	2.1 ประชาชนในพื้นที่ว่างงาน ค่าครองชีพสูง ถูกเอารัดเอาเปรียบค่าแรงงาน	การย้ายเข้ามาของแรงงานต่างถิ่นมีจำนวนมาก เกิดการขงขันด้านแรงงาน	ส่งเสริมอาชีพให้มีกลุ่มอาชีพต่างๆ ที่มีอยู่และสร้างอาชีพใหม่ ให้คนไม่ว่างงาน ให้ทุกคนพึ่งพาตนเองได้อย่างยั่งยืน
	2.2 สินค้ามีราคาสูง	สินค้าบางประเภทต้องนำเข้า ซึ่งมีต้นทุนค่าขนส่งที่เพิ่มมากขึ้น	ควบคุมตรวจสอบให้เป็นไปตามกลไกราคาของตลาด
	2.3 ร้านค้าชุมชน/หมู่บ้านมีรายได้ลดลง	การเพิ่มจำนวนร้านสะดวกซื้อเซเว่นอีเลฟเว่น ที่มีจำนวนมาก	ควบคุมจำกัดจำนวนร้านสะดวกซื้อ
	2.4 ขาดการเอาใจใส่ในด้านการเกษตร	เกษตรกรขาดความรู้ความเข้าใจ ในการทำการเกษตร	ส่งเสริม สนับสนุน การเชื่อมโยงของภาคการเกษตรกับการท่องเที่ยว และเพิ่มคุณค่าผลผลิตทางการเกษตรสู่สินค้าผลิตภัณฑ์ชุมชน
	3. ด้านสิ่งแวดล้อม		
	3.1 ปัญหาน้ำขังและเน่าเสีย	น้ำท่วมขังเป็นระยะเวลาทำให้เกิดน้ำเน่าเสียและส่งกลิ่นเหม็น	ท่อระบายน้ำ
3.2 ปัญหาการเก็บขยะ	ปริมาณขยะที่เพิ่มมากขึ้นทุกวัน ทำให้เกิดขยะที่มีปริมาณมาก เกิดมลพิษจากขยะ	อบรมให้ความรู้การคัดแยกขยะและการนำมาใช้ให้เกิดประโยชน์สร้างจิตสำนึกให้คนในชุมชน รวมถึงการบริหารจัดการและพัฒนาระบบการกำจัดขยะแบบผสมผสาน ลดการใช้เตาเผา มุ่งเน้นการจัดการและเทคโนโลยีที่เป็นมิตรต่อสิ่งแวดล้อมเพื่อลดสภาวะโลกร้อน และมลพิษ	

ตำบล	ประเด็นปัญหา/ความต้องการ	สาเหตุของปัญหา/ความต้องการ	แนวทางการแก้ไข
ชะมาย	3.3 ปัญหาทรัพยากรธรรมชาติถูกทำลาย	การขยายเมืองเพื่อรองรับนักท่องเที่ยวที่เข้ามาทำให้เกิดการบุกรุกทรัพยากรธรรมชาติถูกทำลาย	จัดอบรมให้ความรู้ในเรื่องการอนุรักษ์ทรัพยากรธรรมชาติและสิ่งแวดล้อม เพื่อให้คนรุ่นหลังได้ทราบ
	3.4 ปัญหาภัยแล้ง	เนื่องจากช่วงหน้าแล้งประชาชนขาดแคลนน้ำเพื่อใช้อุปโภค-บริโภค	พัฒนาแหล่งน้ำตามธรรมชาติ ขุดลอกให้สามารถพร้อมใช้งานได้
	3.5 ที่สาธารณะถูกบุกรุก (คู , คลอง) ทำให้น้ำเปลี่ยนทิศทาง	เนื่องจากการขยายตัวของเหมืองบุกรุกทางน้ำสาธารณะ คูคลองถูกถม ทำให้ทางน้ำไหลไม่เป็นทิศทาง ทำให้เกิดน้ำท่วมในชุมชน	ขุดลอกคลองให้น้ำไหลในทิศทางตามธรรมชาติ
	4. ด้านสังคม		
	4.1 ปัญหาประชากรแฝง/ต่างด้าว/ชุมชนแออัด	เนื่องจากทุ่งสงเป็นเมืองชุมทางจึงมีประชากรแฝงเข้ามาท่องเที่ยวหรือประกอบอาชีพ เป็นจำนวนมากทำให้เกิดชุมชนแออัด	หน่วยงานรัฐที่เกี่ยวข้องบังคับใช้ กฎหมาย และดำเนินการตรวจสอบ เป็นระยะ
	4.2 ความไม่ปลอดภัยในชีวิตและทรัพย์สิน	ด้วยมีประชากรแฝงที่เคลื่อนย้ายเข้ามาในพื้นที่อยู่เสมอทำให้เกิดอาชญากรรมเล็กน้อยเพิ่มมากขึ้น ส่งผลให้เกิดความไม่ ปลอดภัยในชีวิตและทรัพย์สินของประชาชน อีกทั้งรวมถึงปัญหายาเสพติด	ติดตั้งกล้องวงจรปิด ในจุดที่มีความเสี่ยงต่าง ๆ
	4.3 สมาชิกในชุมชนบางกลุ่มยังไม่ให้ความร่วมมือในกิจกรรมชุมชน	ด้วยสภาพสังคมดั้งเดิมของอำเภอทุ่งสงเป็นสังคมเครือญาติที่เปลี่ยนแปลงไป ซึ่งเกิดจากการที่ประชากรจากที่อื่นย้ายเข้ามาอยู่เพื่อประกอบอาชีพหารายได้ ไม่ให้ความร่วมมือในชุมชนเมื่อมีกิจกรรมต่างๆ ส่งผลให้ความร่วมมือต่างๆ ไม่สามารถดำเนินการได้ รวมถึงการสืบสานขนบธรรมเนียม ประเพณีท้องถิ่นค่อนข้างน้อยลง	สร้างการตระหนักให้เกิดกับคนต่างถิ่นที่เข้ามาอยู่ในอำเภอทุ่งสง ให้รักอำเภอทุ่งสงช่วยกันดูแลอำเภอทุ่งสง
	4.4 การรวมกลุ่มไม่เข้มแข็งเท่าที่ควร คนสืบสานขนบธรรมเนียมประเพณีน้อยมาก มีความล่อแหลมทางวัฒนธรรม/วัฒนธรรมตะวันตกเข้ามา	ด้วยสภาพสังคมดั้งเดิมของอำเภอทุ่งสงที่เป็นสังคมเครือญาติ ที่เปลี่ยนแปลงไป ซึ่งเกิดจากการที่ประชากรจากที่อื่นย้ายเข้ามาอยู่เพื่อประกอบอาชีพ หารายได้ ไม่ให้ความร่วมมือในชุมชนเมื่อมีกิจกรรมต่าง ส่งผลให้ความร่วมมือต่างๆ ไม่สามารถดำเนินการได้ รวมถึงการสืบสานขนบธรรมเนียม ประเพณีท้องถิ่นค่อนข้างน้อยลง	สร้างการตระหนักให้เกิดกับคนต่างถิ่นและนักเรียน นักศึกษา ในการช่วยกันสืบทอดขนบธรรมเนียมประเพณีท้องถิ่นไว้ให้กับคนรุ่นหลัง
	4.5 ไม่มีที่ทำการชุมชน/กลุ่ม/องค์กร	ไม่มีศาลาชุมชนหรือที่ทำการชุมชน สำหรับ การทำงาน จัดประชุม	ขอสนับสนุนงบประมาณในการก่อสร้างศาลาที่ทำการชุมชน
	4.6 ปัญหาการหย่าร้าง แยกแยกของครอบครัว	ปัญหาการหย่าร้างมีผลกระทบทำให้เด็กในสังคมไทยก่อปัญหาทางสังคมมากมาย ด้วยสาเหตุที่เด็กอยู่ในครอบครัวแตกแยก จะขาดความรัก ความอบอุ่น มีความรู้สึกไม่มั่นคง	การส่งเสริมสัมพันธภาพที่ดีในครอบครัว เพื่อสร้างความรัก ความอบอุ่น และความเข้าใจภายในครอบครัว การปลูกฝังให้มีวิถีการดำเนินชีวิตที่ดี และถูกต้อง
	5. ด้านการศึกษา ศาสนา และกีฬา		
	5.1 ปัญหาขาดความรู้ด้านเทคโนโลยีใหม่ๆ	ปัญหาด้านบุคลากร บุคลากรขาดความรู้ ความเข้าใจ และปัญหาด้านวัสดุ อุปกรณ์ และงบประมาณ	ขอรับเงินสนับสนุนในการสนับสนุนด้านบุคลากร และด้านวัสดุ อุปกรณ์
5.2 ไม่มีสถานที่/อุปกรณ์ในการออกกำลังกาย	ไม่มีสถานที่/อุปกรณ์ในการออกกำลังกาย	ขอรับเงินสนับสนุนในการจัดหาอุปกรณ์ในการออกกำลังกาย และหาสถานที่ออกกำลังกายในชุมชน	

ตำบล	ประเด็นปัญหา/ความต้องการ	สาเหตุของปัญหา/ความต้องการ	แนวทางการแก้ไข
ชะมาย	6. ด้านสาธารณสุข 6.1 ปัญหาสุนัข/แมวจรจัดในชุมชน	ปริมาณสุนัข และแมวจรจัดที่มีการเพิ่มปริมาณมากขึ้น	เทศบาล หรือหน่วยงานที่เกี่ยวข้องควบคุมปริมาณ ขึ้นทะเบียน ทำหมัน ฉีดยาก็พิษสุนัขบ้า
เขาขาว	1. ด้านโครงสร้างพื้นฐาน		
	1.1 ไม่มีคูระบายน้ำ และท่อน้ำเสีย	จากสภาพพื้นที่ชุมชนเมืองช่วงฝนตกจะมีน้ำท่วมรอการระบาย เนื่องจากคูระบายน้ำ ท่อน้ำเสีย ระบายน้ำได้ช้า	ก่อสร้างท่อระบายน้ำ เพื่อป้องกันน้ำท่วมขังถนนและบ้านเรือน
	1.2 น้ำอุปโภคบริโภคไม่เพียงพอ	เนื่องจากช่วงหน้าแล้งประชาชนขาดแคลนน้ำเพื่อใช้ในการอุปโภค-บริโภค	ขยายประปาให้เข้าถึงทั่วซอย
	1.3 ไฟฟ้าถนนสาธารณะไม่ทั่วถึง	เนื่องจากประชาชนสัญจรไปมาไม่สะดวก มีอุบัติเหตุบ่อยครั้ง เกิดการลักขโมยวิ่งราวกันบ่อย	ปรับปรุงไฟถนนให้สว่างตามซอยต่างๆ และติดตั้งใหม่ในเส้นทางที่ใช้สัญจรบ่อย
	1.4 ถนนแคบ ขรุขระ เป็นหลุมเป็นบ่อ แตกร้าว การคมนาคมไม่สะดวก	เนื่องจากประชาชนหลายครัวเรือนในพื้นที่สัญจรไปมาด้วยความลำบากมาก และฝนตกน้ำท่วมเป็นเวลานาน	ซ่อมแซมผิวจราจรและไหล่ถนน
	1.5 ปัญหาคลองถูกถม ทำให้เส้นทางน้ำเปลี่ยน ทิศทางไม่มีทางน้ำ	เนื่องจากการขยายตัวของเมือง บุกรุกทางน้ำสาธารณะ คูคลองถูกถม ทำให้ทางน้ำไหลไม่เป็นทิศทาง ทำให้เกิดน้ำท่วมในชุมชน	ขุดลอกคลองให้น้ำไหลในทิศทางตามธรรมชาติเดิม
	1.6 ไม่มีสัญญาณไฟจราจรตามทางแยก	เนื่องด้วยจุดแยก ทางโค้งต่างๆ มีอุบัติเหตุเกิดขึ้นบ่อยครั้ง สาเหตุจากไม่มีสัญญาณจราจร/ป้ายจราจร	ติดตั้งสัญญาณไฟจราจร/ป้ายจราจรตามทางแยก ทางโค้ง
	2. ด้านการท่องเที่ยว	ขาดการประชาสัมพันธ์ด้านการท่องเที่ยว	จัดทำแผนที่ท่องเที่ยวชุมชนโดยแสดงแหล่งท่องเที่ยว ร้านค้า ร้านอาหาร ในนักท่องเที่ยวสามารถเข้าถึงได้ง่าย และจัดทำป้ายแสดงความเป็นมาของสถานที่ท่องเที่ยวต่างๆ เช่น ไทย อังกฤษ จีน รวมถึงจุดที่ตั้งผ่านระบบ GPS ทาง (
	2.1 ไม่มีป้ายบอกแหล่งท่องเที่ยว/ป้ายประชาสัมพันธ์ท่องเที่ยว		จัดฝึกอบรมให้กับตัวแทนหรือไกด์ของชุมชนให้มีความรู้ด้านภาษาต่างๆ เช่น อังกฤษ จีน
	2.2 ชุมชนเป็นแหล่งท่องเที่ยว/มีอุปสรรคด้านภาษาที่สื่อสารกับนักท่องเที่ยว	การสื่อสารระหว่างคนในชุมชนกับนักท่องเที่ยว	หน่วยงานรัฐที่เกี่ยวข้องบังคับใช้กฎหมาย และดำเนินการตรวจสอบเป็นระยะ
	2.3 ผู้ประกอบการบริเวณชายหาด ร้านอาหาร โรงแรม บุกรุกหาดสาธารณะโดยวางโต๊ะ เก้าอี้ และปัญหาหาบเร่ หมอนวด ฯ	การรुकล้ำชายหาดสาธารณะ เช่น ร้านอาหาร โรงแรม ผู้ประกอบการ หรือชาวบ้าน	
	3. ด้านเศรษฐกิจ		
	3.1 ประชาชนในพื้นที่ว่างงาน ค่าครองชีพสูง ถูกเอารัดเอาเปรียบค่าแรงงาน	การย้ายเข้ามาของแรงงานต่างถิ่นมีจำนวนมาก เกิดการขงขันด้านแรงงาน	ส่งเสริมอาชีพให้มีกลุ่มอาชีพต่างๆ ที่มีอยู่และสร้างอาชีพใหม่ ให้คนไม่ว่างงาน ให้ทุกคนพึ่งพาตนเองได้อย่างยั่งยืน
	3.2 สินค้ามีราคาสูง	สินค้าบางประเภทต้องนำเข้า ซึ่งมีต้นทุนค่าขนส่งที่เพิ่มมากขึ้น	ควบคุมตรวจสอบให้เป็นไปตามกลไกราคาของตลาด
3.3 ร้านค้าชุมชน/หมู่บ้านมีรายได้ลดลง	การเพิ่มจำนวนร้านสะดวกซื้อเซเว่นอีเลฟเว่น ที่มีจำนวนมาก	ควบคุมจำกัดจำนวนร้านสะดวกซื้อ	
3.4 ขาดการเอาใจใส่ในด้านการเกษตร	เกษตรกรขาดความรู้ความเข้าใจ ในการทำการเกษตร	ส่งเสริม สนับสนุน การเชื่อมโยงของภาคการเกษตรกับการท่องเที่ยว และเพิ่มคุณค่าผลผลิตทางการเกษตรสู่สินค้าผลิตภัณฑ์ชุมชน	

ตำบล	ประเด็นปัญหา/ความต้องการ	สาเหตุของปัญหา/ความต้องการ	แนวทางการแก้ไข
เขาวัว	4. ด้านสิ่งแวดล้อม		
	4.1 ปัญหาน้ำขังและเน่าเสีย	น้ำท่วมขังเป็นระยะเวลานานทำให้เกิดน้ำเน่าเสียและส่งกลิ่นเหม็น	ท่อระบายน้ำ
	4.2 ปัญหาการเก็บขยะ	ปริมาณขยะที่เพิ่มมากขึ้นทุกวัน ทำให้เกิดขยะที่มีปริมาณมาก เกิดมลพิษจากขยะ	อบรมให้ความรู้การคัดแยกขยะและการนำมาใช้ให้เกิดประโยชน์สร้างจิตสำนึกให้คนในชุมชน รวมถึงการบริหารจัดการและพัฒนาระบบการกำจัดขยะแบบผสมผสาน ลดการใช้เตาเผา มุ่งเน้นการจัดการและเทคโนโลยีที่เป็นมิตรต่อสิ่งแวดล้อมเพื่อลดสภาวะโลกร้อน และมลพิษ
	4.3 ปัญหาทรัพยากรธรรมชาติถูกทำลาย	การขยายเมืองเพื่อรองรับนักท่องเที่ยวที่เข้ามาทำให้เกิดการบุกรุกทรัพยากรธรรมชาติถูกทำลาย	จัดอบรมให้ความรู้ในเรื่องการอนุรักษ์ทรัพยากรธรรมชาติและสิ่งแวดล้อม เพื่อให้คนรุ่นหลังได้ทราบ
	4.4 ปัญหาภัยแล้ง	เนื่องจากช่วงหน้าแล้งประชาชนขาดแคลนน้ำเพื่อใช้อุปโภค-บริโภค	พัฒนาแหล่งน้ำตามธรรมชาติ ขุดลอกให้สามารถพร้อมใช้งานได้
	4.5 ที่สาธารณะถูกบุกรุม (คู , คลอง) ทำให้น้ำเปลี่ยนทิศทาง	เนื่องจากการขยายตัวของเหมืองบุกรุกทางน้ำสาธารณะ คูคลองถูกถมทำให้ทางน้ำไหลไม่เป็นทิศทาง ทำให้เกิดน้ำท่วมในชุมชน	ขุดลอกคลองให้น้ำไหลในทิศทางตามธรรมชาติ
	5. ด้านสังคม		
	5.1 ปัญหาประชากรแฝง/ต่างด้าว/ชุมชนแออัด	เนื่องจากทุ่งสงเป็นเมืองชุมทางจึงมีประชากรแฝงเข้ามาท่องเที่ยวหรือประกอบอาชีพ เป็นจำนวนมากทำให้เกิดชุมชนที่แออัด	หน่วยงานรัฐที่เกี่ยวข้องบังคับใช้ กฎหมาย และดำเนินการตรวจสอบเป็นระยะ
	5.2 ความไม่ปลอดภัยในชีวิตและทรัพย์สิน	ด้วยมีประชากรแฝงที่เคลื่อนย้ายเข้ามาในพื้นที่อยู่เสมอทำให้เกิดอาชญากรรมเล็กน้อยเพิ่มมากขึ้น ส่งผลให้เกิดความไม่ ปลอดภัยในชีวิตและทรัพย์สินของประชาชน อีกทั้งรวมถึงปัญหายาเสพติด	ติดตั้งกล้องวงจรปิด ในจุดที่มีความเสี่ยงต่าง ๆ
	5.3 สมาชิกในชุมชนบางกลุ่มยังไม่ให้ความร่วมมือในกิจกรรมชุมชน	ด้วยสภาพสังคมดั้งเดิมของอำเภอทุ่งสงเป็นสังคมเครือญาติที่เปลี่ยนแปลงไป ซึ่งเกิดจากการที่ประชากรจากที่อื่นย้ายเข้ามาอยู่เพื่อประกอบอาชีพหารายได้ ไม่ให้ความร่วมมือในชุมชนเมื่อมีกิจกรรมต่างๆส่งผลทำให้ความร่วมมือต่างๆไม่สามารถดำเนินการได้ รวมถึงการสืบสานขนบธรรมเนียมประเพณีท้องถิ่นค่อนข้างน้อยลง	สร้างการตระหนักให้เกิดกับคนต่างถิ่นที่เข้ามาอยู่ในอำเภอทุ่งสง ให้รักอำเภอทุ่งสง ช่วยกันดูแลอำเภอทุ่งสง
5.4 การรวมกลุ่มไม่เข้มแข็งเท่าที่ควร คนสืบสานขนบธรรมเนียมประเพณีน้อยมาก มีความล่อแหลมทางวัฒนธรรม/วัฒนธรรมตะวันตกเข้ามา มาก	ด้วยสภาพสังคมดั้งเดิมของอำเภอทุ่งสงเป็นสังคมเครือญาติที่เปลี่ยนแปลงไปจากการที่ประชากรจากที่อื่นย้ายเข้ามาอยู่เพื่อประกอบอาชีพ หารายได้ ไม่ให้ความร่วมมือในชุมชนเมื่อมีกิจกรรมต่างๆส่งผลทำให้ความร่วมมือต่างๆไม่สามารถดำเนินการได้ รวมถึงการสืบสานขนบธรรมเนียมประเพณีท้องถิ่นค่อนข้างน้อยลง	สร้างการตระหนักให้เกิดกับคนต่างถิ่นและนักเรียน นักศึกษา ในการช่วยกันสืบทอดขนบธรรมเนียมประเพณีท้องถิ่นไว้ให้กับคนรุ่นหลัง	
5.5 ไม่มีที่ทำการชุมชน/กลุ่ม/องค์กร	ไม่มีศาลาชุมชนหรือที่ทำการชุมชน สำหรับ การทำงาน จัดประชุม	ขอสนับสนุนงบประมาณในการก่อสร้างศาลาที่ทำการชุมชน	
5.6 ปัญหาการหย่าร้าง แยกแยกของครอบครัว	ปัญหาการหย่าร้างมีผลกระทบต่อเด็กในสังคมไทยก่อปัญหาทางสังคมมากมาย ด้วยสาเหตุที่เด็กอยู่ในครอบครัวแตกแยก จะขาดความรัก ความอบอุ่น มีความรู้สึกไม่มั่นคง	การส่งเสริมสัมพันธ์ภาพที่ดีในครอบครัว เพื่อสร้างความรัก ความอบอุ่น และความเข้าใจภายในครอบครัว การปลูกฝังให้มีวิถีการดำเนินชีวิตที่ดี และถูกต้อง	

ตำบล	ประเด็นปัญหา/ความต้องการ	สาเหตุของปัญหา/ความต้องการ	แนวทางการแก้ไข
เขาขาว	6. ด้านการศึกษา ศาสนา และกีฬา		
	6.1 ปัญหาขาดความรู้ด้านเทคโนโลยีใหม่ๆ	บุคลากรขาดความรู้ ความเข้าใจ และปัญหาด้านวัสดุ อุปกรณ์ และงบประมาณ	ขอรับเงินสนับสนุนในการสนับสนุนด้านบุคลากร และด้านวัสดุ อุปกรณ์
	6.2 ไม่มีสถานที่/อุปกรณ์ในการออกกำลังกาย	ไม่มีสถานที่/อุปกรณ์ในการออกกำลังกาย	ขอสนับสนุนในการจัดหาอุปกรณ์ในการออกกำลังกาย
เขาขาว	7. ด้านสาธารณสุข		
	7.1 ปัญหาสุนัข/แมวจรจัดในชุมชน	ปริมาณสุนัข และแมวจรจัดที่มีการเพิ่มปริมาณมากขึ้น	เทศบาล หรือหน่วยงานที่เกี่ยวข้องควบคุมปริมาณ ขึ้นทะเบียน ทำหมัน ฉีดยากันพิษสุนัขบ้า
นาโพธิ์	1. ด้านโครงสร้างพื้นฐาน		
	1.1 ไม่มีคูระบายน้ำ และท่อน้ำเสีย	จากสภาพพื้นที่ชุมชนเมืองช่วงฝนตกจะมีน้ำท่วมรอการระบาย เนื่องจากคูระบายน้ำ ท่อน้ำเสีย ระบายน้ำได้ช้า	ก่อสร้างท่อระบายน้ำ เพื่อป้องกันน้ำท่วมขังถนนและบ้านเรือน
	1.2 น้ำอุปโภคบริโภคไม่เพียงพอ	เนื่องจากช่วงหน้าแล้งประชาชนขาดแคลนน้ำเพื่อใช้ในการอุปโภค-บริโภค	ขยายประปาให้เข้าถึงทั่วซอย
	1.3 ไฟฟ้าถนนสาธารณะไม่ทั่วถึง	เนื่องจากประชาชนสัญจรไปมาไม่สะดวก มีอุบัติเหตุบ่อยครั้ง เกิดการลักขโมยวิ่งราวกันบ่อย	ปรับปรุงไฟถนนให้สว่างตามซอยต่างๆ และติดตั้งใหม่ในเส้นทางที่ใช้สัญจรบ่อย
	1.4 ถนนแคบ ขรุขระ เป็นหลุมเป็นบ่อ แตกร้าว การคมนาคมไม่สะดวก	เนื่องจากประชาชนหลายครัวเรือนในพื้นที่สัญจรไปมาด้วยความลำบากมาก และฝนตกน้ำท่วมเป็นเวลานาน	ซ่อมแซมผิวจราจรและไหล่ถนน
	1.5 ปัญหาคูคลองถูกถม ทำให้เส้นทางน้ำเปลี่ยน ทิศทางไม่มีทางน้ำ	เนื่องจากการขยายตัวของเมือง บุกรุกทางน้ำสาธารณะ คูคลองถูกถม ทำให้ทางน้ำไหลไม่เป็นทิศทาง ทำให้เกิดน้ำท่วมในชุมชน	ขุดลอกคลองให้น้ำไหลในทิศทางตามธรรมชาติเดิม
	1.6 ไม่มีสัญญาณไฟจราจรตามทางแยก	เนื่องด้วยจุดแยก ทางโค้งต่างๆ มีอุบัติเหตุเกิดขึ้นบ่อยครั้ง สาเหตุจากไม่มีสัญญาณจราจร/ป้ายจราจร	ติดตั้งสัญญาณไฟจราจร/ป้ายจราจรตามทางแยก ทางโค้ง
	2. ด้านเศรษฐกิจ		
	2.1 ประชาชนในพื้นที่ว่างงาน ค่าครองชีพสูง ถูกเอารัดเอาเปรียบค่าแรงงาน	การย้ายเข้ามาของแรงงานต่างถิ่นมีจำนวนมาก เกิดการขางขันด้านแรงงาน	ส่งเสริมอาชีพให้มีกลุ่มอาชีพต่าง ๆ ที่มีอยู่และสร้างอาชีพใหม่ให้คนไม่ว่างงาน ให้ทุกคนพึ่งพาตนเองได้อย่างยั่งยืน
	2.2 สินค้ามีราคาสูง	สินค้าบางประเภทต้องนำเข้า ซึ่งมีต้นทุนค่าขนส่งที่เพิ่มมากขึ้น	ควบคุมตรวจสอบให้เป็นไปตามกลไกราคาของตลาด
	2.3 ร้านค้าชุมชน/หมู่บ้านมีรายได้ลดลง	การเพิ่มจำนวนร้านสะดวกซื้อเซเว่นอีเลฟเว่น ที่มีจำนวนมาก	ควบคุมจำกัดจำนวนร้านสะดวกซื้อ
	2.4 ขาดการเอาใจใส่ในด้านการเกษตร	เกษตรกรขาดความรู้ความเข้าใจ ในการทำการเกษตร	ส่งเสริม สนับสนุน การเชื่อมโยงของภาคการเกษตรกับการท่องเที่ยว และเพิ่มคุณค่าผลผลิตทางการเกษตรสู่สินค้าผลิตภัณฑ์ชุมชน
	3. ด้านสิ่งแวดล้อม		
	3.1 ปัญหาน้ำขังและเน่าเสีย	น้ำท่วมขังเป็นระยะเวลานานทำให้เกิดน้ำเน่าเสียและส่งกลิ่นเหม็น	ท่อระบายน้ำ
	3.2 ปัญหาการเก็บขยะ	ปริมาณขยะที่เพิ่มมากขึ้นทุกวัน ทำให้เกิดขยะที่มีปริมาณมาก เกิดมลพิษจากขยะ	อบรมให้ความรู้การคัดแยกขยะและการนำมาใช้ให้เกิดประโยชน์สร้างจิตสำนึกให้คนในชุมชน รวมถึงการบริหารจัดการและพัฒนาระบบการกำจัดขยะแบบผสมผสาน ลดการใช้เตาเผา มุ่งเน้นการจัดการและเทคโนโลยีที่เป็นมิตรต่อสิ่งแวดล้อมเพื่อลดสภาวะโลกร้อน และมลพิษ

ตำบล	ประเด็นปัญหา/ความต้องการ	สาเหตุของปัญหา/ความต้องการ	แนวทางการแก้ไข
นาโพธิ์	3.3 ปัญหาทรัพยากรธรรมชาติถูกทำลาย	การขยายเมืองเพื่อรองรับนักท่องเที่ยวที่เข้ามาทำให้เกิดการบุกรุกทรัพยากรธรรมชาติถูกทำลาย	จัดอบรมให้ความรู้ในเรื่องการอนุรักษ์ทรัพยากรธรรมชาติและสิ่งแวดล้อม เพื่อให้คนรุ่นหลังได้ทราบ
	3.4 ปัญหาภัยแล้ง	เนื่องจากช่วงหน้าแล้งประชาชนขาดแคลนน้ำเพื่อใช้อุปโภค-บริโภค	พัฒนาแหล่งน้ำตามธรรมชาติ ขุดลอกให้สามารถพร้อมใช้งานได้
	3.5 ที่สาธารณะถูกบุกรุม (คู , คลอง) ทำให้น้ำเปลี่ยนทิศทาง	เนื่องจากการขยายตัวของเหมืองบุกรุกทางน้ำสาธารณะ คูคลองถูกถม ทำให้ทางน้ำไหลไม่เป็นทิศทาง ทำให้เกิดน้ำท่วมในชุมชน	ขุดลอกคลองให้น้ำไหลในทิศทางตามธรรมชาติ
	4. ด้านสังคม		
	4.1 ปัญหาประชากรแฝง/ต่างด้าว/ชุมชนแออัด	เนื่องจากทุ่งสงเป็นเมืองชุมชนทางจึงมีประชากรแฝงเข้ามาท่องเที่ยวหรือประกอบอาชีพ เป็นจำนวนมากทำให้เกิดชุมชนที่แออัด	หน่วยงานรัฐที่เกี่ยวข้องบังคับใช้ กฎหมาย และดำเนินการตรวจสอบเป็นระยะ
	4.2 ความไม่ปลอดภัยในชีวิตและทรัพย์สิน	ด้วยมีประชากรแฝงที่เคลื่อนย้ายเข้ามาอยู่ในพื้นที่อยู่เสมอทำให้เกิดอาชญากรรมเล็กน้อยเพิ่มมากขึ้น ส่งผลให้เกิดความไม่ ปลอดภัยในชีวิตและทรัพย์สินของประชาชน อีกทั้งรวมถึงปัญหายาเสพติด	ติดตั้งกล้องวงจรปิด ในจุดที่มีความเสี่ยงต่างๆ
	4.3 สมาชิกในชุมชนบางกลุ่มยังไม่ให้ความร่วมมือในกิจกรรมชุมชน	ด้วยสภาพสังคมดั้งเดิมของอำเภอทุ่งสงเป็นสังคมเครือญาติที่เปลี่ยนแปลงไป ซึ่งเกิดจากการที่ประชากรจากที่อื่นย้ายเข้ามาอยู่เพื่อประกอบอาชีพ หา รายได้ ไม่ให้ความร่วมมือในชุมชนเมื่อมีกิจกรรมต่างๆส่งผลทำให้ความ ร่วมมือต่างๆไม่สามารถดำเนินการได้ รวมถึงการสืบสานขนบธรรมเนียม ประเพณีท้องถิ่นค่อนข้างน้อยลง	สร้างการตระหนักให้เกิดกับคนต่างถิ่นที่เข้ามาอยู่ในอำเภอทุ่งสง ให้รักศั ออำเภอทุ่งสงช่วยกันดูแลอำเภอทุ่งสง
	4.4 การรวมกลุ่มไม่เข้มแข็งเท่าที่ควร คนสืบสาน ขนบธรรมเนียมประเพณีน้อยมาก มีความ ล้อแหลมทางวัฒนธรรม/วัฒนธรรมตะวันตกเข้า มามาก	ด้วยสภาพสังคมดั้งเดิมของอำเภอทุ่งสงที่เป็นสังคมเครือญาติ ที่เปลี่ยนแปลงไป จากการศึกษาจากที่อื่นย้ายเข้ามาอยู่เพื่อประกอบอาชีพ หา รายได้ ไม่ ร่วมมือในชุมชนเมื่อมีกิจกรรมต่าง ส่งผลทำให้ความร่วมมือต่างๆไม่สามารถ ดำเนินการได้ รวมถึงการสืบสานขนบธรรมเนียมประเพณีท้องถิ่นค่อนข้างน้อยลง	สร้างการตระหนักให้เกิดกับคนต่างถิ่นและนักเรียน นักศึกษา ในการ ช่วยกันสืบทอดขนบธรรมเนียมประเพณีท้องถิ่นไว้ให้กับคนรุ่นหลัง
	4.5 ไม่มีที่ทำการชุมชน/กลุ่ม/องค์กร	ไม่มีศาลาชุมชนหรือที่ทำการชุมชน สำหรับ การทำงาน จัดประชุม	ขอสนับสนุนงบประมาณในการก่อสร้างศาลาที่ทำการชุมชน
	4.6 ปัญหาการหย่าร้าง แยกแยกของครอบครัว	ปัญหาการหย่าร้างมีผลกระทบต่อเด็กในสังคมไทยก่อปัญหาทางสังคม มากมาย ด้วยสาเหตุที่เด็กอยู่ในครอบครัวแตกแยก จะขาดความรัก ความ อบอุ่น มีความรู้สึกไม่มั่นคง	การส่งเสริมสัมพันธภาพที่ดีในครอบครัว เพื่อสร้างความรัก ความอบอุ่น และความเข้าใจภายในครอบครัว การปลูกฝังให้มีวิถีการดำเนินชีวิตที่ดี และถูกต้อง
5. ด้านการศึกษา ศาสนา และกีฬา			
5.1 ปัญหาขาดความรู้ด้านเทคโนโลยีใหม่ๆ	ปัญหาด้านบุคลากร บุคลากรขาดความรู้ ความเข้าใจ และปัญหาด้านวัสดุ อุปกรณ์ และงบประมาณ	ขอรับเงินสนับสนุนในการสนับสนุนด้านบุคลากร และด้านวัสดุ อุปกรณ์	
5.2 ไม่มีสถานที่/อุปกรณ์ในการออกกำลังกาย	ไม่มีสถานที่/อุปกรณ์ในการออกกำลังกาย	ขอรับเงินสนับสนุนในการจัดหาอุปกรณ์ในการออกกำลังกาย	
6. ด้านสาธารณสุข			
6.1 ปัญหาสุนัข/แมวจรจัดในชุมชน	ปริมาณสุนัข และแมวจรจัดที่มีการเพิ่มปริมาณมากขึ้น	เทศบาล หรือหน่วยงานที่เกี่ยวข้องควบคุมปริมาณ ขึ้นทะเบียน ทำหมัน ฉีดยักันพิษสุนัขบ้า	

ตำบล	ประเด็นปัญหา/ความต้องการ	สาเหตุของปัญหา/ความต้องการ	แนวทางการแก้ไข
ควนกรด	1. ด้านโครงสร้างพื้นฐาน		
	1.1 ไม่มีคูระบายน้ำ และท่อน้ำเสีย	จากสภาพพื้นที่ชุมชนเมืองช่วงฝนตกจะมีน้ำท่วมรอการระบาย เนื่องจากคูระบายน้ำ ท่อน้ำเสีย ระบายน้ำได้ช้า	ก่อสร้างท่อระบายน้ำ เพื่อป้องกันน้ำท่วมขังถนนและบ้านเรือน
	1.2 น้ำอุปโภคบริโภคไม่เพียงพอ	เนื่องจากช่วงหน้าแล้งประชาชนขาดแคลนน้ำเพื่อใช้ในการอุปโภค-บริโภค	ขยายประปาให้เข้าถึงทั่วซอย
	1.3 ไฟฟ้าถนนสาธารณะไม่ทั่วถึง	เนื่องจากประชาชนสัญจรไปมาไม่สะดวก มีอุบัติเหตุบ่อยครั้ง เกิดการลักขโมยวิ่งราวกันบ่อย	ปรับปรุงไฟถนนให้สว่างตามซอยต่างๆ และติดตั้งใหม่ในเส้นทางที่ใช้สัญจรบ่อย
	1.4 ถนนแคบ ขำรุต เป็นหลุมเป็นบ่อ แตกร้าว การคมนาคมไม่สะดวก	เนื่องจากประชาชนหลายครัวเรือนในพื้นที่สัญจรไปมาด้วยความลำบากมาก และฝนตกน้ำท่วมเป็นเวลานาน	ซ่อมแซมผิวจราจรและไหล่ถนน
	1.5 ปัญหาคูคลองถูกถม ทำให้เส้นทางน้ำเปลี่ยน ทิศทางไม่มีทางน้ำ	เนื่องจากการขยายตัวของเมือง บุกรุกทางน้ำสาธารณะ คูคลองถูกถม ทำให้ทางน้ำไหลไม่เป็นทิศทาง ทำให้เกิดน้ำท่วมในชุมชน	ขุดลอกคลองให้น้ำไหลในทิศทางตามธรรมชาติเดิม
	1.6 ไม่มีสัญญาณไฟจราจรตามทางแยก	เนื่องด้วยจุดแยก ทางโค้งต่างๆ มีอุบัติเหตุเกิดขึ้นบ่อยครั้ง สาเหตุจากไม่มีสัญญาณจราจร/ป้ายจราจร	ติดตั้งสัญญาณไฟจราจร/ป้ายจราจรตามทางแยก ทางโค้ง
	2. ด้านเศรษฐกิจ		
	2.1 ประชาชนในพื้นที่ว่างงาน ค่าครองชีพสูง ถูกเอารัดเอาเปรียบค่าแรงงาน	การย้ายเข้ามาของแรงงานต่างถิ่นมีจำนวนมาก เกิดการขางขันด้านแรงงาน	ส่งเสริมอาชีพให้มีกลุ่มอาชีพต่างๆ ที่มีอยู่และสร้างอาชีพใหม่ ให้คนไม่ว่างงาน ให้ทุกคนพึ่งพาตนเองได้อย่างยั่งยืน
	2.2 สินค้ามีราคาสูง	สินค้าบางประเภทต้องนำเข้า ซึ่งมีต้นทุนค่าขนส่งที่เพิ่มมากขึ้น	ควบคุมตรวจสอบให้เป็นไปตามกลไกราคาของตลาด
	2.3 ร้านค้าชุมชน/หมู่บ้านมีรายได้ลดลง	การเพิ่มจำนวนร้านสะดวกซื้อเซเว่นอีเลฟเว่น ที่มีจำนวนมาก	ควบคุมจำกัดจำนวนร้านสะดวกซื้อ
	2.4 ขาดการเอาใจใส่ในด้านการเกษตร	เกษตรกรขาดความรู้ความเข้าใจ ในการทำการเกษตร	ส่งเสริม สนับสนุน การเชื่อมโยงของภาคการเกษตรกับการท่องเที่ยว และเพิ่มคุณค่าผลผลิตทางการเกษตรสู่สินค้าผลิตภัณฑ์ชุมชน
	3. ด้านสิ่งแวดล้อม		
	3.1 ปัญหาน้ำขังและเน่าเสีย	น้ำท่วมขังเป็นระยะเวลานานทำให้เกิดน้ำเน่าเสียและส่งกลิ่นเหม็น	ท่อระบายน้ำ
	3.2 ปัญหาการเก็บขยะ	ปริมาณขยะที่เพิ่มมากขึ้นทุกวัน ทำให้เกิดขยะที่มีปริมาณมาก เกิดมลพิษจากขยะ	อบรมให้ความรู้การคัดแยกขยะและการนำมาใช้ให้เกิดประโยชน์สร้างจิตสำนึกให้คนในชุมชน รวมถึงการบริหารจัดการและพัฒนาระบบการกำจัดขยะแบบผสมผสาน ลดการใช้เตาเผา มุ่งเน้นการจัดการและเทคโนโลยีที่เป็นมิตรต่อสิ่งแวดล้อมเพื่อลดสภาวะโลกร้อน และมลพิษ
	3.3 ปัญหาทรัพยากรธรรมชาติถูกทำลาย	การขยายเมืองเพื่อรองรับนักท่องเที่ยวที่เข้ามาทำให้เกิดการบุกรุกทรัพยากรธรรมชาติถูกทำลาย	จัดอบรมให้ความรู้ในเรื่องการอนุรักษ์ทรัพยากรธรรมชาติและสิ่งแวดล้อม เพื่อให้คนรุ่นหลังได้ทราบ
	3.4 ปัญหาภัยแล้ง	เนื่องจากช่วงหน้าแล้งประชาชนขาดแคลนน้ำเพื่อใช้อุปโภค-บริโภค	พัฒนาแหล่งน้ำตามธรรมชาติ ขุดลอกให้สามารถพร้อมใช้งานได้
	3.5 ที่สาธารณะถูกบุกรุก (คู , คลอง) ทำให้น้ำเปลี่ยนทิศทาง	เนื่องจากการขยายตัวของเหมืองบุกรุกทางน้ำสาธารณะ คูคลองถูกถม ทำให้ทางน้ำไหลไม่เป็นทิศทาง ทำให้เกิดน้ำท่วมในชุมชน	ขุดลอกคลองให้น้ำไหลในทิศทางตามธรรมชาติ

ตำบล	ประเด็นปัญหา/ความต้องการ	สาเหตุของปัญหา/ความต้องการ	แนวทางการแก้ไข
ควนกรด	4. ด้านสังคม		
	4.1 ปัญหาประชากรแฝง/ต่างด้าว/ชุมชนแออัด	เนื่องจากทุ่งสงเป็นเมืองชุมทางจึงมีประชากรแฝงเข้ามาท่องเที่ยวหรือประกอบอาชีพ เป็นจำนวนมากทำให้เกิดชุมชนที่แออัด	หน่วยงานรัฐที่เกี่ยวข้องบังคับใช้ กฎหมาย และดำเนินการตรวจสอบเป็นระยะ
	4.2 ความไม่ปลอดภัยในชีวิตและทรัพย์สิน	ด้วยมีประชากรแฝงที่เคลื่อนย้ายเข้ามาในพื้นที่อยู่เสมอทำให้เกิดอาชญากรรมลักเล็กขโมยน้อยเพิ่มมากขึ้น ส่งผลให้เกิดความไม่ ปลอดภัยในชีวิตและทรัพย์สินของประชาชน อีกทั้งรวมถึงปัญหายาเสพติด	ติดตั้งกล้องวงจรปิด ในจุดที่มีความเสี่ยงต่างๆ
	4.3 สมาชิกในชุมชนบางกลุ่มยังไม่ให้ความร่วมมือในกิจกรรมชุมชน	ด้วยสภาพสังคมดั้งเดิมของอำเภอทุ่งสงที่เป็นสังคมเครือญาติ ที่เปลี่ยนแปลงไป ซึ่งเกิดจากการที่ประชากรจากที่อื่นย้ายเข้ามาอยู่เพื่อประกอบอาชีพหารายได้ ไม่ให้ความร่วมมือในชุมชนเมื่อมีกิจกรรมต่าง ส่งผลทำให้ความร่วมมือต่างๆไม่สามารถดำเนินการได้ รวมถึงการสืบสานขนบธรรมเนียมประเพณีท้องถิ่นค่อนข้างน้อยลง	สร้างการตระหนักให้เกิดกับคนต่างถิ่นที่เข้ามาอยู่ในอำเภอทุ่งสง ให้รักอำเภอทุ่งสง ช่วยกันดูแลอำเภอทุ่งสง
	4.4 การรวมกลุ่มไม่เข้มแข็งเท่าที่ควร คนสืบสานขนบธรรมเนียมประเพณีน้อยมาก มีความล่อแหลมทางวัฒนธรรม/วัฒนธรรมตะวันตกเข้ามามาก	ด้วยสภาพสังคมดั้งเดิมของอำเภอทุ่งสงที่เป็นสังคมเครือญาติ ที่เปลี่ยนแปลงไป ซึ่งเกิดจากการที่ประชากรจากที่อื่นย้ายเข้ามาอยู่เพื่อประกอบอาชีพหารายได้ ไม่ให้ความร่วมมือในชุมชนเมื่อมีกิจกรรมต่าง ส่งผลทำให้ความร่วมมือต่างๆไม่สามารถดำเนินการได้ รวมถึงการสืบสานขนบธรรมเนียมประเพณีท้องถิ่นค่อนข้างน้อยลง	สร้างการตระหนักให้เกิดกับคนต่างถิ่นและนักเรียน นักศึกษา ในการช่วยกันสืบทอดขนบธรรมเนียมประเพณีท้องถิ่นไว้ให้กับคนรุ่นหลัง
	4.5 ไม่มีที่ทำการชุมชน/กลุ่ม/องค์กร	ไม่มีศาลาชุมชนหรือที่ทำการชุมชน สำหรับ การทำงาน จัดประชุม	ขอสนับสนุนงบประมาณในการก่อสร้างศาลาที่ทำการชุมชน
	4.6 ปัญหาการหย่าร้าง แยกแยกของครอบครัว	ปัญหาการหย่าร้างมีผลกระทบทำให้เด็กในสังคมไทยก่อปัญหาทางสังคมมากมาย ด้วยสาเหตุที่เด็กอยู่ในครอบครัวแตกแยก จะขาดความรัก ความอบอุ่น มีความรู้สึกไม่มั่นคง	การส่งเสริมสัมพันธภาพที่ดีในครอบครัว เพื่อสร้างความรัก ความอบอุ่น และความเข้าใจภายในครอบครัว การปลูกฝังให้มีวิถีการดำเนินชีวิตที่ดี และถูกต้อง
	5. ด้านการศึกษา ศาสนา และกีฬา		
	5.1 ปัญหาขาดความรู้ด้านเทคโนโลยีใหม่ๆ	ปัญหาด้านบุคลากร บุคลากรขาดความรู้ ความเข้าใจ และปัญหาด้านวัสดุ อุปกรณ์ และงบประมาณ	ขอรับเงินสนับสนุนในการสนับสนุนด้านบุคลากร และด้านวัสดุ อุปกรณ์
	5.2 ไม่มีสถานที่/อุปกรณ์ในการออกกำลังกาย	ไม่มีสถานที่/อุปกรณ์ในการออกกำลังกาย	ขอรับเงินสนับสนุนในการจัดหาอุปกรณ์ในการออกกำลังกาย และหาสถานที่ออกกำลังกายในชุมชน
6. ด้านสาธารณสุข			
6.1 ปัญหาสุขน้ำ/แนวจราจรในชุมชน	ปริมาณสุนัข และแนวจราจรที่มีการเพิ่มปริมาณมากขึ้น	เทศบาล หรือหน่วยงานที่เกี่ยวข้องควบคุมปริมาณ ขึ้นทะเบียน ทำหมัน ฉีดยาก็ันพิษสุนัขบ้า	
หนองหงส์	1. ด้านโครงสร้างพื้นฐาน		
1.1 ไม่มีคูระบายน้ำ และท่อน้ำเสีย	จากสภาพพื้นที่ชุมชนเมืองช่วงฝนตกจะมีน้ำท่วมรอการระบาย เนื่องจากคูระบายน้ำ ท่อน้ำเสีย ระบายน้ำได้ช้า	ก่อสร้างท่อระบายน้ำ เพื่อป้องกันน้ำท่วมขังถนนและบ้านเรือน	

ตำบล	ประเด็นปัญหา/ความต้องการ	สาเหตุของปัญหา/ความต้องการ	แนวทางการแก้ไข
หนองหงส์	1.2 น้ำอุปโภคบริโภคไม่เพียงพอ	เนื่องจากช่วงหน้าแล้งประชาชนขาดแคลนน้ำเพื่อใช้ในการอุปโภค-บริโภค	ขยายประปาให้เข้าถึงทั่วซอย
	1.3 ไฟฟ้าถนนสาธารณะไม่ทั่วถึง	เนื่องจากประชาชนสัญจรไปมาไม่สะดวก มีอุบัติเหตุบ่อยครั้ง เกิดการลักขโมยวิ่งราวกันบ่อย	ปรับปรุงไฟถนนให้สว่างตามซอยต่างๆ และติดตั้งใหม่ในเส้นทางที่ใช้สัญจรบ่อย
	1.4 ถนนแคบ ขรุขระ เป็นหลุมเป็นบ่อ แตกร้าว การคมนาคมไม่สะดวก	เนื่องจากประชาชนหลายครัวเรือนในพื้นที่สัญจรไปมาด้วยความลำบากมาก และฝนตกน้ำท่วมเป็นเวลานาน	ซ่อมแซมผิวจราจรและไหล่ถนน
	1.5 ปัญหาคลองถูกถม ทำให้เส้นทางน้ำเปลี่ยน ทิศทางไม่มีทางน้ำ	เนื่องจากการขยายตัวของเมือง บุกรุกทางน้ำสาธารณะ คูคลองถูกถม ทำให้ทางน้ำไหลไม่เป็นทิศทาง ทำให้เกิดน้ำท่วมในชุมชน	ขุดลอกคลองให้น้ำไหลในทิศทางตามธรรมชาติเดิม
	1.6 ไม่มีสัญญาณไฟจราจรตามทางแยก	เนื่องด้วยจุดแยก ทางโค้งต่างๆ มีอุบัติเหตุเกิดขึ้นบ่อยครั้ง สาเหตุจากไม่มีสัญญาณจราจร/ป้ายจราจร	ติดตั้งสัญญาณไฟจราจร/ป้ายจราจรตามทางแยก ทางโค้ง
	2. ด้านเศรษฐกิจ		
	2.1 ประชาชนในพื้นที่ว่างงาน ค่าครองชีพสูง ถูกเอารัดเอาเปรียบค่าแรงงาน	การย้ายเข้ามาของแรงงานต่างถิ่นมีจำนวนมาก เกิดการขางขันด้านแรงงาน	ส่งเสริมอาชีพให้กลุ่มอาชีพต่างๆ ที่มีอยู่และสร้างอาชีพใหม่ ให้คนไม่ว่างงาน ให้ทุกคนพึ่งพาตนเองได้อย่างยั่งยืน
	2.2 สินค้ามีราคาสูง	สินค้าบางประเภทต้องนำเข้า ซึ่งมีต้นทุนค่าขนส่งที่เพิ่มมากขึ้น	ควบคุมตรวจสอบให้เป็นไปตามกลไกราคาของตลาด
	2.3 ร้านค้าชุมชน/หมู่บ้านมีรายได้ลดลง	การเพิ่มจำนวนร้านสะดวกซื้อเซเว่นอีเลฟเว่น ที่มีจำนวนมาก	ควบคุมจำกัดจำนวนร้านสะดวกซื้อ
	2.4 ขาดการเอาใจใส่ในด้านการเกษตร	เกษตรกรขาดความรู้ความเข้าใจ ในการทำการเกษตร	ส่งเสริม สนับสนุน การเชื่อมโยงของภาคการเกษตรกับการท่องเที่ยว และเพิ่มคุณค่าผลผลิตทางการเกษตรสู่สินค้าผลิตภัณฑ์ชุมชน
	3. ด้านสิ่งแวดล้อม		
3.1 ปัญหาน้ำขังและเน่าเสีย	น้ำท่วมขังเป็นระยะเวลานานทำให้เกิดน้ำเน่าเสียและส่งกลิ่นเหม็น	ท่อระบายน้ำ	
3.2 ปัญหาการเก็บขยะ	ปริมาณขยะที่เพิ่มมากขึ้นทุกวัน ทำให้เกิดขยะที่มีปริมาณมาก เกิดมลพิษจากขยะ	อบรมให้ความรู้การคัดแยกขยะและการนำมาใช้ให้เกิดประโยชน์สร้างจิตสำนึกให้คนในชุมชน รวมถึงการบริหารจัดการและพัฒนาระบบการกำจัดขยะแบบผสมผสาน ลดการใช้เตาเผา มุ่งเน้นการจัดการและเทคโนโลยีที่เป็นมิตรต่อสิ่งแวดล้อมเพื่อลดสภาวะโลกร้อน และมลพิษ	
3.3 ปัญหาทรัพยากรธรรมชาติถูกทำลาย	การขยายเมืองเพื่อรองรับนักท่องเที่ยวที่เข้ามาทำให้เกิดการบุกรุกทรัพยากรธรรมชาติถูกทำลาย	จัดอบรมให้ความรู้ในเรื่องการอนุรักษ์ทรัพยากรธรรมชาติและสิ่งแวดล้อม เพื่อให้คนรุ่นหลังได้ทราบ	
3.4 ปัญหาภัยแล้ง	เนื่องจากช่วงหน้าแล้งประชาชนขาดแคลนน้ำเพื่อใช้อุปโภค-บริโภค	พัฒนาแหล่งน้ำตามธรรมชาติ ขุดลอกให้สามารถพร้อมใช้งานได้	
4. ด้านสังคม			
4.1 ปัญหาประชากรแฝง/ต่างด้าว/ชุมชนแออัด	เนื่องจากทุ่งสงเป็นเมืองชุมทางจึงมีประชากรแฝงเข้ามาท่องเที่ยวหรือประกอบอาชีพ เป็นจำนวนมากทำให้เกิดชุมชนที่แออัด	หน่วยงานรัฐที่เกี่ยวข้องบังคับใช้ กฎหมาย และดำเนินการตรวจสอบเป็นระยะ	

ตำบล	ประเด็นปัญหา/ความต้องการ	สาเหตุของปัญหา/ความต้องการ	แนวทางการแก้ไข
หนองหงส์	4.2 ความไม่ปลอดภัยในชีวิตและทรัพย์สิน	ด้วยมีประชากรแฝงที่เคลื่อนย้ายเข้ามาในพื้นที่อยู่เสมอทำให้เกิดอาชญากรรมเล็กน้อยเพิ่มมากขึ้น ส่งผลให้เกิดความไม่ปลอดภัยในชีวิตและทรัพย์สินของประชาชน อีกทั้งรวมถึงปัญหายาเสพติด	ติดตั้งกล้องวงจรปิด ในจุดที่มีความเสี่ยงต่างๆ
	4.3 สมาชิกในชุมชนบางกลุ่มยังไม่ให้ความร่วมมือในกิจกรรมชุมชน	ด้วยสภาพสังคมดั้งเดิมของอำเภอทุ่งสงที่เป็นสังคมเครือญาติ ที่เปลี่ยนแปลงไปซึ่งเกิดจากการที่ประชากรจากที่อื่นย้ายเข้ามาอยู่เพื่อประกอบอาชีพหารายได้ ไม่ให้ความร่วมมือในชุมชนเมื่อมีกิจกรรมต่าง ส่งผลทำให้ความร่วมมือต่างๆ ไม่สามารถดำเนินการได้ รวมถึงการสืบสานขนบธรรมเนียมประเพณีท้องถิ่นค่อยน้อยลง	สร้างการตระหนักให้เกิดกับคนต่างถิ่นที่เข้ามาอยู่ในอำเภอทุ่งสง ให้รักอำเภอทุ่งสง ช่วยกันดูแลอำเภอทุ่งสง
	4.4 การรวมกลุ่มไม่เข้มแข็งเท่าที่ควร คนสืบสานขนบธรรมเนียมประเพณีน้อยมาก มีความล่องแหลมทางวัฒนธรรม/วัฒนธรรมตะวันตกเข้ามามาก	ด้วยสภาพสังคมดั้งเดิมของอำเภอทุ่งสงที่เป็นสังคมเครือญาติ ที่เปลี่ยนแปลงไปซึ่งเกิดจากการที่ประชากรจากที่อื่นย้ายเข้ามาอยู่เพื่อประกอบอาชีพหารายได้ ไม่ให้ความร่วมมือในชุมชนเมื่อมีกิจกรรมต่าง ส่งผลทำให้ความร่วมมือต่างๆ ไม่สามารถดำเนินการได้ รวมถึงการสืบสานขนบธรรมเนียมประเพณีท้องถิ่นค่อยน้อยลง	สร้างการตระหนักให้เกิดกับคนต่างถิ่นและนักเรียน นักศึกษา ในการช่วยกันสืบทอดขนบธรรมเนียมประเพณีท้องถิ่นไว้ให้กับคนรุ่นหลัง
	4.5 ไม่มีที่ทำการชุมชน/กลุ่ม/องค์กร	ไม่มีศาลาชุมชนหรือที่ทำการชุมชน สำหรับ การทำงาน จัดประชุม	ขอสนับสนุนงบประมาณในการก่อสร้างศาลาที่ทำการชุมชน
	4.6 ปัญหาการหย่าร้าง แยกแยกของครอบครัว	ปัญหาการหย่าร้างมีผลกระทบทำให้เด็กในสังคมไทยก่อปัญหาทางสังคมมากมาย ด้วยสาเหตุที่เด็กอยู่ในครอบครัวแตกแยก จะขาดความรัก ความอบอุ่น มีความรู้สึกไม่มั่นคง	การส่งเสริมสัมพันธภาพที่ดีในครอบครัว เพื่อสร้างความรัก ความอบอุ่น และความเข้าใจภายในครอบครัว การปลูกฝังให้มีวิถีการดำเนินชีวิตที่ดี และถูกต้อง
	5. ด้านการศึกษาศาสนาและกีฬา		
	5.1 ปัญหาขาดความรู้ด้านเทคโนโลยีใหม่ๆ	ปัญหาด้านบุคลากร บุคลากรขาดความรู้ ความเข้าใจ และปัญหาด้านวัสดุ อุปกรณ์ และงบประมาณ	ขอรับเงินสนับสนุนในการสนับสนุนด้านบุคลากร และด้านวัสดุ อุปกรณ์
	5.2 ไม่มีสถานที่/อุปกรณ์ในการออกกำลังกาย	ไม่มีสถานที่/อุปกรณ์ในการออกกำลังกาย	ขอรับเงินสนับสนุนในการจัดหาอุปกรณ์ในการออกกำลังกาย และหาสถานที่ออกกำลังกายในชุมชน
6. ด้านสาธารณสุข			
6.1 ปัญหาสุนัข/แมวจรจัดในชุมชน	ปริมาณสุนัข และแมวจรจัดที่มีการเพิ่มปริมาณมากขึ้น	เทศบาล หรือหน่วยงานที่เกี่ยวข้องควบคุมปริมาณ ขึ้นทะเบียน ทำหมัน ฉีดยาก็พิษสุนัขบ้า	
นาไม้ไผ่	1. ด้านโครงสร้างพื้นฐาน		
	1.1 ไม่มีคูระบายน้ำ และท่อน้ำเสีย	จากสภาพพื้นที่ชุมชนเมืองช่วงฝนตกจะมีน้ำท่วมรอการระบาย เนื่องจากคูระบายน้ำ ท่อน้ำเสีย ระบายน้ำได้ช้า	ก่อสร้างท่อระบายน้ำ เพื่อป้องกันน้ำท่วมขังถนนและบ้านเรือน
	1.2 น้ำอุปโภคบริโภคไม่เพียงพอ	เนื่องจากช่วงหน้าแล้งประชาชนขาดแคลนน้ำเพื่อใช้ในการอุปโภค-บริโภค	ขยายประปาให้เข้าถึงทั่วชอย
1.3 ไฟฟ้าถนนสาธารณะไม่ทั่วถึง	เนื่องจากประชาชนสัญจรไปมาไม่สะดวก มีอุบัติเหตุบ่อยครั้ง เกิดการลักขโมยวิ่งราวกันบ่อย	ปรับปรุงไฟถนนให้สว่างตามชอยต่างๆ และติดตั้งใหม่ในเส้นทางที่ใช้สัญจรบ่อย	

ตำบล	ประเด็นปัญหา/ความต้องการ	สาเหตุของปัญหา/ความต้องการ	แนวทางการแก้ไข
นาไม้ไผ่	1.4 ถนนแคบ ขาดรถ เป็นหลุมเป็นบ่อ แตกร้าว การคมนาคมไม่สะดวก	เนื่องจากประชาชนหลายครัวเรือนในพื้นที่สัญจรไปมาด้วยความลำบากมาก และฝนตกน้ำท่วมเป็นเวลานาน	ซ่อมแซมผิวจราจรและไหล่ถนน
	1.5 ปัญหาคูคลองถูกถม ทำให้เส้นทางน้ำเปลี่ยน ทิศทางไม่มีทางน้ำ	เนื่องจากการขยายตัวของเมืองบุงรุกทางน้ำสาธารณะ คูคลองถูกถม ทำให้ทางน้ำไหลไม่เป็นทิศทาง ทำให้เกิดน้ำท่วมในชุมชน	ขุดลอกคลองให้น้ำไหลในทิศทางตามธรรมชาติเดิม
	1.6 ไม่มีสัญญาณไฟจราจรตามทางแยก	เนื่องด้วยจุดแยก ทางโค้งต่างๆ มีอุบัติเหตุเกิดขึ้นบ่อยครั้ง สาเหตุจากไม่มีสัญญาณจราจร/ป้ายจราจร	ติดตั้งสัญญาณไฟจราจร/ป้ายจราจรตามทางแยก ทางโค้ง
	2. ด้านเศรษฐกิจ		
	2.1 ประชาชนในพื้นที่ ว่างงาน ค่าครองชีพสูง ถูกเอารัดเอาเปรียบค่าแรงงาน	การย้ายเข้ามาของแรงงานต่างถิ่นมีจำนวนมาก เกิดการขางขันด้านแรงงาน	ส่งเสริมอาชีพให้กลุ่มอาชีพต่างๆ ที่มีอยู่และสร้างอาชีพใหม่ ให้คนไม่ว่างงาน ให้ทุกคนพึ่งพาตนเองได้อย่างยั่งยืน
	2.2 สินค้ามีราคาสูง	สินค้าบางประเภทต้องนำเข้า ซึ่งมีต้นทุนค่าขนส่งที่เพิ่มมากขึ้น	ควบคุมตรวจสอบให้เป็นไปตามกลไกราคาของตลาด
	2.3 ร้านค้าชุมชน/หมู่บ้านมีรายได้ลดลง	การเพิ่มจำนวนร้านสะดวกซื้อเซเว่นอีเลฟเว่น ที่มีจำนวนมาก	ควบคุมจำกัดจำนวนร้านสะดวกซื้อ
	2.4 ขาดการเอาใจใส่ในด้านการเกษตร	เกษตรกรขาดความรู้ความเข้าใจ ในการทำการเกษตร	ส่งเสริม สนับสนุน การเชื่อมโยงของภาคการเกษตรกับการท่องเที่ยว และเพิ่มคุณค่าผลผลิตทางการเกษตรสู่สินค้าผลิตภัณฑ์ชุมชน
	3. ด้านสิ่งแวดล้อม		
	3.1 ปัญหาน้ำขังและเน่าเสีย	น้ำท่วมขังเป็นระยะเวลานานทำให้เกิดน้ำเน่าเสียและส่งกลิ่นเหม็น	ท่อระบายน้ำ
	3.2 ปัญหาการเก็บขยะ	ปริมาณขยะที่เพิ่มมากขึ้นทุกวัน ทำให้เกิดขยะที่มีปริมาณมาก เกิดมลพิษจากขยะ	อบรมให้ความรู้การคัดแยกขยะและการนำมาใช้ให้เกิดประโยชน์สร้างจิตสำนึกให้คนในชุมชน รวมถึงการบริหารจัดการและพัฒนาระบบการกำจัดขยะแบบผสมผสาน ลดการใช้เตาเผา มุ่งเน้นการจัดการและเทคโนโลยีที่เป็นมิตรต่อสิ่งแวดล้อมเพื่อลดสภาวะโลกร้อน และมลพิษ
	3.3 ปัญหาทรัพยากรธรรมชาติถูกทำลาย	การขยายเมืองเพื่อรองรับนักท่องเที่ยวที่เข้ามาทำให้เกิดการบุกรุกทรัพยากรธรรมชาติถูกทำลาย	จัดอบรมให้ความรู้ในเรื่องการอนุรักษ์ทรัพยากรธรรมชาติและสิ่งแวดล้อม เพื่อให้คนรุ่นหลังได้ทราบ
	3.4 ปัญหาภัยแล้ง	เนื่องจากช่วงหน้าแล้งประชาชนขาดแคลนน้ำเพื่อใช้อุปโภค-บริโภค	พัฒนาแหล่งน้ำตามธรรมชาติ ขุดลอกให้สามารถพร้อมใช้งานได้
	3.5 ที่สาธารณะถูกบุกรุม (คู , คลอง) ทำให้น้ำเปลี่ยนทิศทาง	เนื่องจากการขยายตัวของเมืองบุงรุกทางน้ำสาธารณะ คูคลองถูกถม ทำให้ทางน้ำไหลไม่เป็นทิศทาง ทำให้เกิดน้ำท่วมในชุมชน	ขุดลอกคลองให้น้ำไหลในทิศทางตามธรรมชาติ
	4. ด้านสังคม		
	4.1 ปัญหาประชากรแฝง/ต่างด้าว/ชุมชนแออัด	เนื่องจากทุ่งสงเป็นเมืองชุมทางจึงมีประชากรแฝงเข้ามาท่องเที่ยวหรือประกอบอาชีพ เป็นจำนวนมากทำให้เกิดชุมชนที่แออัด	หน่วยงานรัฐที่เกี่ยวข้องบังคับใช้ กฎหมาย และดำเนินการตรวจสอบเป็นระยะ
4.2 ความไม่ปลอดภัยในชีวิตและทรัพย์สิน	ด้วยมีประชากรแฝงที่เคลื่อนย้ายเข้ามาในพื้นที่อยู่เสมอทำให้เกิดอาชญากรรมลักเล็กขโมยน้อยเพิ่มมากขึ้น ส่งผลให้เกิดความไม่ ปลอดภัยในชีวิตและทรัพย์สินของประชาชน อีกทั้งรวมถึงปัญหายาเสพติด	ติดตั้งกล้องวงจรปิด ในจุดที่มีความเสี่ยงต่างๆ	

ตำบล	ประเด็นปัญหา/ความต้องการ	สาเหตุของปัญหา/ความต้องการ	แนวทางการแก้ไข
นาไม้ไผ่	4.3 สมาชิกในชุมชนบางกลุ่มยังไม่ให้ความร่วมมือในกิจกรรมชุมชน	ด้วยสภาพสังคมดั้งเดิมของอำเภอทุ่งสงที่เป็นสังคมเครือญาติ ที่เปลี่ยนแปลงไปจากการที่ประชากรจากที่อื่นย้ายเข้ามาอยู่เพื่อประกอบอาชีพ หารายได้ ไม่มีส่วนร่วมในชุมชนเมื่อมีกิจกรรมต่าง ส่งผลทำให้ความร่วมมือต่างๆ ไม่สามารถดำเนินการได้ รวมถึงการสืบสานขนบธรรมเนียมประเพณีท้องถิ่นค่อนข้างน้อยลง	สร้างการตระหนักรู้ให้เกิดกับคนต่างถิ่นที่เข้ามาอยู่ในอำเภอทุ่งสง ให้อำเภอทุ่งสง ช่วยกันดูแลอำเภอทุ่งสง
	4.4 การรวมกลุ่มไม่เข้มแข็งเท่าที่ควร คนสืบสานขนบธรรมเนียมประเพณีน้อยมาก มีความล่อแหลมทางวัฒนธรรม/วัฒนธรรมตะวันตกเข้ามามาก	ด้วยสภาพสังคมดั้งเดิมของอำเภอทุ่งสงที่เป็นสังคมเครือญาติ ที่เปลี่ยนแปลงไปจากการที่ประชากรจากที่อื่นย้ายเข้ามาอยู่เพื่อประกอบอาชีพ หารายได้ ไม่มีส่วนร่วมในชุมชนเมื่อมีกิจกรรมต่าง ส่งผลทำให้ความร่วมมือต่างๆ ไม่สามารถดำเนินการได้ รวมถึงการสืบสานขนบธรรมเนียมประเพณีท้องถิ่นค่อนข้างน้อยลง	สร้างการตระหนักรู้ให้เกิดกับคนต่างถิ่นและนักเรียน นักศึกษา ในการช่วยกันสืบทอดขนบธรรมเนียมประเพณีท้องถิ่นไว้ให้กับคนรุ่นหลัง
	4.5 ไม่มีที่ทำการชุมชน/กลุ่ม/องค์กร	ไม่มีศาลาชุมชนหรือที่ทำการชุมชน สำหรับ การทำงาน จัดประชุม	ขอสนับสนุนงบประมาณในการก่อสร้างศาลาที่ทำการชุมชน
	4.6 ปัญหาการหย่าร้าง แยกแยกของครอบครัว	ปัญหาการหย่าร้างมีผลกระทบต่อเด็กในสังคมไทยก่อปัญหาทางสังคมมากมาย ด้วยสาเหตุที่เด็กอยู่ในครอบครัวแตกแยก จะขาดความรัก ความอบอุ่น มีความรู้สึกไม่มั่นคง	การส่งเสริมสัมพันธภาพที่ดีในครอบครัว เพื่อสร้างความรัก ความอบอุ่น และความเข้าใจภายในครอบครัว การปลูกฝังให้มีวิถีการดำเนินชีวิตที่ดี และถูกต้อง
	5. ด้านการศึกษา ศาสนา และกีฬา		
	5.1 ปัญหาขาดความรู้ด้านเทคโนโลยีใหม่ๆ	ปัญหาด้านบุคลากร บุคลากรขาดความรู้ ความเข้าใจ และปัญหาด้านวัสดุ อุปกรณ์ และงบประมาณ	ขอรับเงินสนับสนุนในการสนับสนุนด้านบุคลากร และด้านวัสดุ อุปกรณ์
	5.2 ไม่มีสถานที่/อุปกรณ์ในการออกกำลังกาย	ไม่มีสถานที่/อุปกรณ์ในการออกกำลังกาย	ขอรับเงินสนับสนุนในการจัดหาอุปกรณ์ในการออกกำลังกาย และหาสถานที่ออกกำลังกายในชุมชน
6. ด้านสาธารณสุข			
6.1 ปัญหาสุขนัข/แมวจรจัดในชุมชน	ปริมาณสุนัข และแมวจรจัดที่มีการเพิ่มปริมาณมากขึ้น	เทศบาล หรือหน่วยงานที่เกี่ยวข้องควบคุมปริมาณ ขึ้นทะเบียน ทำหมัน ฉีดยากันพิษสุนัขบ้า	
กะปาง	1. ด้านโครงสร้างพื้นฐาน		
	1.1 ไม่มีคูระบายน้ำ และท่อน้ำเสีย	จากสภาพพื้นที่ชุมชนเมืองช่วงฝนตกจะมีน้ำท่วมรอการระบาย เนื่องจากคูระบายน้ำ ท่อน้ำเสีย ระบายน้ำได้ช้า	ก่อสร้างท่อระบายน้ำ เพื่อป้องกันน้ำท่วมขังถนนและบ้านเรือน
	1.2 น้ำอุปโภคบริโภคไม่เพียงพอ	เนื่องจากช่วงหน้าแล้งประชาชนขาดแคลนน้ำเพื่อใช้ในการอุปโภค-บริโภค	ขยายประปาให้เข้าถึงทั่วซอย
	1.3 ไฟฟ้าถนนสาธารณะไม่ทั่วถึง	เนื่องจากประชาชนสัญจรไปมาไม่สะดวก มีอุบัติเหตุบ่อยครั้ง เกิดการลักขโมย	ปรับปรุงไฟถนนให้สว่างตามซอยต่างๆ และติดตั้งใหม่ในเส้นทางที่ใช้สัญจร
	1.4 ถนนแคบ ขรุขระ เป็นหลุมเป็นบ่อ แตกร้าว การคมนาคมไม่สะดวก	เนื่องจากประชาชนหลายครัวเรือนในพื้นที่สัญจรไปมาด้วยความลำบาก มาก และฝนตกน้ำท่วมเป็นเวลานาน	ซ่อมแซมผิวจราจรและไหล่ถนน
	1.5 ปัญหาคลองถูกถม ทำให้เส้นทางน้ำเปลี่ยนทิศทางไม่มีทางน้ำ	เนื่องจากการขยายตัวของเมือง บุกรุกทางน้ำสาธารณะ คูคลองถูกถม ทำให้ทางน้ำไหลไม่เป็นทิศทาง ทำให้เกิดน้ำท่วมในชุมชน	ขุดลอกคลองให้น้ำไหลในทิศทางตามธรรมชาติเดิม
1.6 ไม่มีสัญญาณไฟจราจรตามทางแยก	เนื่องด้วยจุดแยก ทางโค้งต่างๆ มีอุบัติเหตุเกิดขึ้นบ่อยครั้ง สาเหตุจากไม่มีสัญญาณจราจร/ป้ายจราจร	ติดตั้งสัญญาณไฟจราจร/ป้ายจราจรตามทางแยก ทางโค้ง	

ตำบล	ประเด็นปัญหา/ความต้องการ	สาเหตุของปัญหา/ความต้องการ	แนวทางการแก้ไข
กะปาง	2. ด้านเศรษฐกิจ		
	2.1 ประชาชนในพื้นที่ ว่างงาน ค่าครองชีพสูง ถูกเอารัดเอาเปรียบค่าแรงงาน	การย้ายเข้ามาของแรงงานต่างถิ่นมีจำนวนมาก เกิดการขางขันด้านแรงงาน	ส่งเสริมอาชีพให้กลุ่มอาชีพต่างๆ ที่มีอยู่และสร้างอาชีพใหม่ ให้คนไม่ว่างงาน ให้ทุกคนพึ่งพาตนเองได้อย่างยั่งยืน
	2.2 สินค้ามีราคาสูง	สินค้าบางประเภทต้องนำเข้า ซึ่งมีต้นทุนค่าขนส่งที่เพิ่มมากขึ้น	ควบคุมตรวจสอบให้เป็นไปตามกลไกราคาของตลาด
	2.3 ร้านค้าชุมชน/หมู่บ้านมีรายได้ลดลง	การเพิ่มจำนวนร้านสะดวกซื้อเซเว่นอีเลฟเว่น ที่มีจำนวนมาก	ควบคุมจำกัดจำนวนร้านสะดวกซื้อ
	2.4 ขาดการเอาใจใส่ในด้านการเกษตร	เกษตรกรขาดความรู้ความเข้าใจ ในการทำการเกษตร	ส่งเสริม สนับสนุน การเชื่อมโยงของภาคการเกษตรกับการท่องเที่ยว และเพิ่มคุณค่าผลผลิตทางการเกษตรสู่สินค้าผลิตภัณฑ์ชุมชน
	3. ด้านสิ่งแวดล้อม		
	3.1 ปัญหาน้ำขังและเน่าเสีย	น้ำท่วมขังเป็นระยะเวลานานทำให้เกิดน้ำเน่าเสียและส่งกลิ่นเหม็น	ทอระบายน้ำ
	3.2 ปัญหาการเก็บขยะ	ปริมาณขยะที่เพิ่มมากขึ้นทุกวัน ทำให้เกิดขยะที่มีปริมาณมาก เกิดมลพิษจากขยะ	อบรมให้ความรู้การคัดแยกขยะและการนำมาใช้ให้เกิดประโยชน์สร้างจิตสำนึกให้คนในชุมชน รวมถึงการบริหารจัดการและพัฒนาระบบการกำจัดขยะแบบผสมผสาน ลดการใช้เตาเผา มุ่งเน้นการจัดการและเทคโนโลยีที่เป็นมิตรต่อสิ่งแวดล้อมเพื่อลดสภาวะโลกร้อน และมลพิษ
	3.3 ปัญหาทรัพยากรธรรมชาติถูกทำลาย	การขยายเมืองเพื่อรองรับนักท่องเที่ยวที่เข้ามาทำให้เกิดการบุกรุกทรัพยากรธรรมชาติถูกทำลาย	จัดอบรมให้ความรู้ในเรื่องการอนุรักษ์ทรัพยากรธรรมชาติและสิ่งแวดล้อม เพื่อให้คนรุ่นหลังได้ทราบ
	3.4 ปัญหาภัยแล้ง	เนื่องจากช่วงหน้าแล้งประชาชนขาดแคลนน้ำเพื่อใช้อุปโภค-บริโภค	พัฒนาแหล่งน้ำตามธรรมชาติ ขุดลอกให้สามารถพร้อมใช้งานได้
	3.5 ที่สาธารณะถูกบุกรุม (คู , คลอง) ทำให้น้ำเปลี่ยนทิศทาง	เนื่องจากการขยายตัวของเหมืองบุกรุกทางน้ำสาธารณะ คูคลองถูกถม ทำให้ทางน้ำไหลไม่เป็นทิศทาง ทำให้เกิดน้ำท่วมในชุมชน	ขุดลอกคลองให้น้ำไหลในทิศทางตามธรรมชาติ
	4. ด้านสังคม		
	4.1 ปัญหาประชากรแฝง/ต่างด้าว/ชุมชนแออัด	เนื่องจากทุ่งสงเป็นเมืองชุมทางจึงมีประชากรแฝงเข้ามาท่องเที่ยวหรือประกอบอาชีพ เป็นจำนวนมากทำให้เกิดชุมชนที่แออัด	หน่วยงานรัฐที่เกี่ยวข้องบังคับใช้ กฎหมาย และดำเนินการตรวจสอบเป็นระยะ
	4.2 ความไม่ปลอดภัยในชีวิตและทรัพย์สิน	ด้วยมีประชากรแฝงที่เคลื่อนย้ายเข้ามาในพื้นที่อยู่เสมอทำให้เกิดอาชญากรรมลักเล็กขโมยน้อยเพิ่มมากขึ้น ส่งผลให้เกิดความไม่ปลอดภัยในชีวิตและทรัพย์สินของประชาชน อีกทั้งรวมถึงปัญหาหาเสพติด	ติดตั้งกล้องวงจรปิด ในจุดที่มีความเสี่ยงต่างๆ
4.3 สมาชิกในชุมชนบางกลุ่มยังไม่ให้ความร่วมมือในกิจกรรมชุมชน	ด้วยสภาพสังคมดั้งเดิมของอำเภอทุ่งสงเป็นสังคมเครือญาติที่เปลี่ยนแปลงไปจากการที่ประชากรจากที่อื่นย้ายเข้ามาอยู่เพื่อประกอบอาชีพ หารายได้ ไม่มีส่วนร่วมในชุมชนเมื่อมีกิจกรรมต่างๆส่งผลทำให้ความร่วมมือต่างๆไม่สามารถดำเนินการได้ รวมถึงการสืบสานขนบธรรมเนียมประเพณีท้องถิ่นค่อนข้างน้อยลง	สร้างการตระหนักให้เกิดกับคนต่างถิ่นที่เข้ามาอยู่ในอำเภอทุ่งสง ให้รักอำเภอทุ่งสง ช่วยกันดูแลอำเภอทุ่งสง	
4.4 ไม่มีที่ทำการชุมชน/กลุ่ม/องค์กร	ไม่มีศาลาชุมชนหรือที่ทำการชุมชน สำหรับ การทำงาน จัดประชุม	ขอสนับสนุนงบประมาณในการก่อสร้างศาลาที่ทำการชุมชน	

ตำบล	ประเด็นปัญหา/ความต้องการ	สาเหตุของปัญหา/ความต้องการ	แนวทางการแก้ไข
กะปาง	4.5 การรวมกลุ่มไม่เข้มแข็งเท่าที่ควร คนสืบสานขนบธรรมเนียมประเพณีน้อยมาก มีความล่อแหลมทางวัฒนธรรม/วัฒนธรรมตะวันตกเข้ามามาก	ด้วยสภาพสังคมดั้งเดิมของอำเภอทุ่งสงที่เป็นสังคมเครือญาติ ที่เปลี่ยนแปลงไปจากการที่ประชากรจากที่อื่นย้ายเข้ามาอยู่เพื่อประกอบอาชีพ หารายได้ไม่มาร่วมมือในชุมชนเมื่อมีกิจกรรมต่าง ส่งผลทำให้ความร่วมมือต่างๆ ไม่สามารถดำเนินการได้ รวมถึงการสืบสานขนบธรรมเนียมประเพณีท้องถิ่นค่อนน้อยลง	สร้างการตระหนักรู้ให้เกิดกับคนต่างถิ่นและนักเรียน นักศึกษา ในการช่วยกันสืบทอดขนบธรรมเนียมประเพณีท้องถิ่นไว้ให้กับคนรุ่นหลัง
	4.6 ปัญหาการหย่าร้าง แยกแยกของครอบครัว	ปัญหาการหย่าร้างมีผลกระทบต่อเด็กในสังคมไทยก่อปัญหาทางสังคมมากมาย ด้วยสาเหตุที่เด็กอยู่ในครอบครัวแตกแยก จะขาดความรัก ความอบอุ่น มีความรู้สึกไม่มั่นคง	การส่งเสริมสัมพันธ์ภาพที่ดีในครอบครัว เพื่อสร้างความรัก ความอบอุ่น และความเข้าใจภายในครอบครัว การปลูกฝังให้มีวิถีการดำเนินชีวิตที่ดีและถูกต้อง
	5. ด้านการศึกษา ศาสนา และกีฬา 5.1 ปัญหาขาดความรู้ด้านเทคโนโลยีใหม่ๆ	ปัญหาด้านบุคลากร บุคลากรขาดความรู้ ความเข้าใจ และปัญหาด้านวัสดุ อุปกรณ์ และงบประมาณ	ขอรับเงินสนับสนุนในการสนับสนุนด้านบุคลากร และด้านวัสดุ อุปกรณ์
	5.2 ไม่มีสถานที่/อุปกรณ์ในการออกกำลังกาย	ไม่มีสถานที่/อุปกรณ์ในการออกกำลังกาย	ขอรับเงินสนับสนุนในการจัดหาอุปกรณ์ในการออกกำลังกาย และหาสถานที่ออกกำลังกายในชุมชน
	6. ด้านสาธารณสุข 6.1 ปัญหาสุนัข/แมวจรจัดในชุมชน	ปริมาณสุนัข และแมวจรจัดที่มีการเพิ่มปริมาณมากขึ้น	เทศบาล หรือหน่วยงานที่เกี่ยวข้องควบคุมปริมาณ ขึ้นทะเบียน ทำหมัน ฉีดยักันพิษสุนัขบ้า
เขาโร	1. ด้านโครงสร้างพื้นฐาน 1.1 ไม่มีคูระบายน้ำ และท่อน้ำเสีย	จากสภาพพื้นที่ชุมชนเมืองช่วงฝนตกจะมีน้ำท่วมรอการระบาย เนื่องจากคูระบายน้ำ ท่อน้ำเสีย ระบายน้ำได้ช้า	ก่อสร้างท่อระบายน้ำ เพื่อป้องกันน้ำท่วมขังถนนและบ้านเรือน
	1.2 น้ำอุปโภคบริโภคไม่เพียงพอ	เนื่องจากช่วงหน้าแล้งประชาชนขาดแคลนน้ำเพื่อใช้ในการอุปโภค-บริโภค	ขยายประปาให้เข้าถึงทั่วชอย
	1.3 ไฟฟ้าถนนสาธารณะไม่ทั่วถึง	เนื่องจากประชาชนสัญจรไปมาไม่สะดวก มีอุบัติเหตุบ่อยครั้ง เกิดการลักขโมยวิ่งราวกันบ่อย	ปรับปรุงไฟถนนให้สว่างตามชอยต่างๆ และติดตั้งใหม่ในเส้นทางที่ใช้สัญจรบ่อย
	1.4 ถนนแคบ ขรุขระ เป็นหลุมเป็นบ่อ แตกร้าว การคมนาคมไม่สะดวก	เนื่องจากประชาชนหลายครัวเรือนในพื้นที่สัญจรไปมาด้วยความลำบากมาก และฝนตกน้ำท่วมเป็นเวลานาน	ซ่อมแซมผิวจราจรและไหล่ถนน
	1.5 ปัญหาคลองถูกถม ทำให้เส้นทางน้ำเปลี่ยนทิศทางไม่มีทางน้ำ	เนื่องจากการขยายตัวของเมือง บุกรุกทางน้ำสาธารณะ คลองถูกถม ทำให้ทางน้ำไหลไม่เป็นทิศทาง ทำให้เกิดน้ำท่วมในชุมชน	ขุดลอกคลองให้น้ำไหลในทิศทางตามธรรมชาติเดิม
	1.6 ไม่มีสัญญาณไฟจราจรตามทางแยก	เนื่องด้วยจุดแยก ทางโค้งต่างๆ มีอุบัติเหตุเกิดขึ้นบ่อยครั้ง สาเหตุจากไม่มีสัญญาณจราจร/ป้ายจราจร	ติดตั้งสัญญาณไฟจราจร/ป้ายจราจรตามทางแยก ทางโค้ง
	3. ด้านเศรษฐกิจ 3.1 ประชาชนในพื้นที่ว่างงาน ค่าครองชีพสูง ถูกเอารัดเอาเปรียบค่าแรงงาน	การย้ายเข้ามาของแรงงานต่างถิ่นมีจำนวนมาก เกิดการขงขันด้านแรงงาน	ส่งเสริมอาชีพให้มีกลุ่มอาชีพต่างๆ ที่มีอยู่และสร้างอาชีพใหม่ ให้คนไม่ว่างงาน ให้ทุกคนพึ่งพาตนเองได้อย่างยั่งยืน
	3.2 สินค้ามีราคาสูง	สินค้าบางประเภทต้องนำเข้า ซึ่งมีต้นทุนค่าขนส่งที่เพิ่มมากขึ้น	ควบคุมตรวจสอบให้เป็นไปตามกลไกราคาของตลาด

ตำบล	ประเด็นปัญหา/ความต้องการ	สาเหตุของปัญหา/ความต้องการ	แนวทางการแก้ไข
เขารโ	3.3 ร้านค้าชุมชน/หมู่บ้านมีรายได้ลดลง	การเพิ่มจำนวนร้านสะดวกซื้อเซเว่นอีเลฟเว่น ที่มีจำนวนมาก	ควบคุมจำกัดจำนวนร้านสะดวกซื้อ
	3.4 ขาดการเอาใจใส่ในด้านการเกษตร	เกษตรกรขาดความรู้ความเข้าใจ ในการทำการเกษตร	ส่งเสริม สนับสนุน การเชื่อมโยงของภาคการเกษตรกับการท่องเที่ยว และเพิ่มคุณค่าผลผลิตทางการเกษตรสู่สินค้าผลิตภัณฑ์ชุมชน
	4. ด้านสิ่งแวดล้อม		
	4.1 ปัญหาน้ำขังและเน่าเสีย	น้ำท่วมขังเป็นระยะเวลานานทำให้เกิดน้ำเน่าเสียและส่งกลิ่นเหม็น	ทอระบายน้ำ
	4.2 ปัญหาการเก็บขยะ	ปริมาณขยะที่เพิ่มมากขึ้นทุกวัน ทำให้เกิดขยะที่มีปริมาณมาก เกิดมลพิษจากขยะ	อบรมให้ความรู้การคัดแยกขยะและการนำมาใช้ให้เกิดประโยชน์สร้างจิตสำนึกให้คนในชุมชน รวมถึงการบริหารจัดการและพัฒนาระบบการกำจัดขยะแบบผสมผสาน ลดการใช้เตาเผา มุ่งเน้นการจัดการและเทคโนโลยีที่เป็นมิตรต่อสิ่งแวดล้อมเพื่อลดสภาวะโลกร้อน และมลพิษ
	4.3 ปัญหาทรัพยากรธรรมชาติถูกทำลาย	การขยายเมืองเพื่อรองรับนักท่องเที่ยวที่เข้ามาทำให้เกิดการบุกรุกทรัพยากรธรรมชาติถูกทำลาย	จัดอบรมให้ความรู้ในเรื่องการอนุรักษ์ทรัพยากรธรรมชาติและสิ่งแวดล้อม เพื่อให้คนรุ่นหลังได้ทราบ
	4.4 ปัญหาภัยแล้ง	เนื่องจากช่วงหน้าแล้งประชาชนขาดแคลนน้ำเพื่อใช้อุปโภค-บริโภค	พัฒนาแหล่งน้ำตามธรรมชาติ ขุดลอกให้สามารถพร้อมใช้งานได้
	4.5 ที่สาธารณะถูกบุกรุก (คู , คลอง) ทำให้น้ำเปลี่ยนทิศทาง	เนื่องจากการขยายตัวของเมืองบุกรุกทางน้ำสาธารณะ คูคลองถูกถม ทำให้ทางน้ำไหลไม่เป็นทิศทาง ทำให้เกิดน้ำท่วมในชุมชน	ขุดลอกคลองให้น้ำไหลในทิศทางตามธรรมชาติ
	5. ด้านสังคม		
	5.1 ปัญหาประชากรแฝง/ต่างด้าว/ชุมชนแออัด	เนื่องจากทุ่งสงเป็นเมืองชุมทางจึงมีประชากรแฝงเข้ามาท่องเที่ยวหรือประกอบอาชีพ เป็นจำนวนมากทำให้เกิดชุมชนที่แออัด	หน่วยงานรัฐที่เกี่ยวข้องบังคับใช้ กฎหมาย และดำเนินการตรวจสอบเป็นระยะ
	5.2 ความไม่ปลอดภัยในชีวิตและทรัพย์สิน	ด้วยมีประชากรแฝงที่เคลื่อนย้ายเข้าออกในพื้นที่อยู่เสมอทำให้เกิดอาชญากรรมเล็กน้อยเพิ่มมากขึ้น ส่งผลให้เกิดความไม่ปลอดภัยในชีวิตและทรัพย์สินของประชาชน อีกทั้งรวมถึงปัญหายาเสพติด	ติดตั้งกล้องวงจรปิด ในจุดที่มีความเสี่ยงต่างๆ
5.3 สมาชิกในชุมชนบางกลุ่มยังไม่ให้ความร่วมมือในกิจกรรมชุมชน	ด้วยสภาพสังคมดั้งเดิมของอำเภอทุ่งสงเป็นสังคมเครือญาติที่เปลี่ยนแปลงไปจากการที่ประชากรจากที่อื่นย้ายเข้ามาอยู่เพื่อประกอบอาชีพ หารายได้ ไม่มีส่วนร่วมในชุมชนเมื่อมีกิจกรรมต่างๆส่งผลทำให้ความร่วมมือต่างๆไม่สามารถดำเนินการได้ ร่วมถึงการสืบสานขนบธรรมเนียมประเพณีท้องถิ่นค่อนข้างน้อยลง	สร้างการตระหนักให้เกิดกับคนต่างถิ่นที่เข้ามาอยู่ในอำเภอทุ่งสง ให้รักอำเภอทุ่งสง ช่วยกันดูแลอำเภอทุ่งสง	
5.4 การรวมกลุ่มไม่เข้มแข็งเท่าที่ควร คนสืบสานขนบธรรมเนียมประเพณีน้อยมาก มีความล่อแหลมทางวัฒนธรรม/วัฒนธรรมตะวันตกเข้ามา	ด้วยสภาพสังคมดั้งเดิมของอำเภอทุ่งสงที่เป็นสังคมเครือญาติ ที่เปลี่ยนแปลงไปจากการที่ประชากรจากที่อื่นย้ายเข้ามาอยู่เพื่อประกอบอาชีพ หารายได้ ไม่มีส่วนร่วมในชุมชนเมื่อมีกิจกรรมต่าง ส่งผลทำให้ความร่วมมือต่างๆไม่สามารถดำเนินการได้ ร่วมถึงการสืบสานขนบธรรมเนียมประเพณีท้องถิ่นค่อนข้างน้อยลง	สร้างการตระหนักให้เกิดกับคนต่างถิ่นและนักเรียน นักศึกษา ในการช่วยกันสืบทอดขนบธรรมเนียมประเพณีท้องถิ่นไว้ให้กับคนรุ่นหลัง	
5.5 ไม่มีที่ทำการชุมชน/กลุ่ม/องค์กร	ไม่มีศาลาชุมชนหรือที่ทำการชุมชน สำหรับ การทำงาน จัดประชุม	ขอสนับสนุนงบประมาณในการก่อสร้างศาลาที่ทำการชุมชน	

ตำบล	ประเด็นปัญหา/ความต้องการ	สาเหตุของปัญหา/ความต้องการ	แนวทางการแก้ไข
เขารโ	5.6 ปัญหาการหย่าร้าง แยกแยกของครอบครัว	ปัญหาการหย่าร้างมีผลกระทบทำให้เด็กในสังคมไทยก่อปัญหาทางสังคมมากมาย ด้วยสาเหตุที่เด็กอยู่ในครอบครัวแตกแยก จะขาดความรัก ความอบอุ่น มีความรู้สึกไม่มั่นคง	การส่งเสริมสัมพันธภาพที่ดีในครอบครัว เพื่อสร้างความรัก ความอบอุ่น และความเข้าใจภายในครอบครัว การปลูกฝังให้มีวิถีการดำเนินชีวิตที่ดี และถูกต้อง
	6. ด้านการศึกษา ศาสนา และกีฬา 6.1 ปัญหาขาดความรู้ด้านเทคโนโลยีใหม่ๆ	ปัญหาด้านบุคลากร บุคลากรขาดความรู้ ความเข้าใจ และปัญหาด้านวัสดุ อุปกรณ์ และงบประมาณ	ขอรับเงินสนับสนุนในการสนับสนุนด้านบุคลากร และด้านวัสดุ อุปกรณ์
	6.2 ไม่มีสถานที่/อุปกรณ์ในการออกกำลังกาย	ไม่มีสถานที่/อุปกรณ์ในการออกกำลังกาย	ขอรับเงินสนับสนุนในการจัดหาอุปกรณ์ในการออกกำลังกาย และหาสถานที่ออกกำลังกายในชุมชน
	7. ด้านสาธารณสุข 7.1 ปัญหาสุนัข/แมวจรจัดในชุมชน	ปริมาณสุนัข และแมวจรจัดที่มีการเพิ่มปริมาณมากขึ้น	เทศบาล หรือหน่วยงานที่เกี่ยวข้องควบคุมปริมาณ ชี้นทะเบียน ทำหมัน ฉีดยาก็พิษสุนัขบ้า
น้ำตก	1. ด้านโครงสร้างพื้นฐาน 1.1 ไม่มีคูระบายน้ำ และท่อน้ำเสีย	จากสภาพพื้นที่ชุมชนเมืองช่วงฝนตกจะมีน้ำท่วมรอการระบาย เนื่องจากคูระบายน้ำ ท่อน้ำเสีย ระบายน้ำได้ช้า	ก่อสร้างท่อระบายน้ำ เพื่อป้องกันน้ำท่วมขังถนนและบ้านเรือน
	1.2 น้ำอุปโภคบริโภคไม่เพียงพอ	เนื่องจากช่วงหน้าแล้งประชาชนขาดแคลนน้ำเพื่อใช้ในการอุปโภค-บริโภค	ขยายประปาให้เข้าถึงทั่วซอย
	1.3 ไฟฟ้าถนนสาธารณะไม่ทั่วถึง	เนื่องจากประชาชนสัญจรไปมาไม่สะดวก มีอุบัติเหตุบ่อยครั้ง เกิดการลักขโมยวิ่งราวกันบ่อย	ปรับปรุงไฟถนนให้สว่างตามซอยต่างๆ และติดตั้งใหม่ในเส้นทางที่ใช้สัญจรบ่อย
	1.4 ถนนแคบ ขรุขระ เป็นหลุมเป็นบ่อ แตกร้าว การคมนาคมไม่สะดวก	เนื่องจากประชาชนหลายครัวเรือนในพื้นที่สัญจรไปมาด้วยความลำบากมาก และฝนตกน้ำท่วมเป็นเวลานาน	ซ่อมแซมผิวจราจรและไหล่ถนน
	1.5 ปัญหาคูคลองถูกถม ทำให้เส้นทางน้ำเปลี่ยน ทิศทางไม่มีทางน้ำ	เนื่องจากการขยายตัวของเมือง บุกรุกทางน้ำสาธารณะ คูคลองถูกถม ทำให้ทางน้ำไหลไม่เป็นทิศทาง ทำให้เกิดน้ำท่วมในชุมชน	ขุดลอกคลองให้น้ำไหลในทิศทางตามธรรมชาติเดิม
	1.6 ไม่มีสัญญาณไฟจราจรตามทางแยก	เนื่องด้วยจุดแยก ทางโค้งต่าง ๆ มีอุบัติเหตุเกิดขึ้นบ่อยครั้ง สาเหตุจากไม่มีสัญญาณจราจร/ป้ายจราจร	ติดตั้งสัญญาณไฟจราจร/ป้ายจราจรตามทางแยก ทางโค้ง
	2. ด้านเศรษฐกิจ 2.1 ประชาชนในพื้นที่ว่างงาน ค่าครองชีพสูง ถูกเอารัดเอาเปรียบค่าแรงงาน	การย้ายเข้ามาของแรงงานต่างถิ่นมีจำนวนมาก เกิดการขงขันด้านแรงงาน	ส่งเสริมอาชีพให้มีกลุ่มอาชีพต่างๆ ที่มีอยู่และสร้างอาชีพใหม่ ให้คนไม่ว่างงาน ให้ทุกคนพึ่งพาตนเองได้อย่างยั่งยืน
	2.2 สินค้ามีราคาสูง	สินค้าบางประเภทต้องนำเข้า ซึ่งมีต้นทุนค่าขนส่งที่เพิ่มมากขึ้น	ควบคุมตรวจสอบให้เป็นไปตามกลไกราคาของตลาด
	2.3 ร้านค้าชุมชน/หมู่บ้านมีรายได้ลดลง	การเพิ่มจำนวนร้านสะดวกซื้อเซเว่นอีเลฟเว่น ที่มีจำนวนมาก	ควบคุมจำกัดจำนวนร้านสะดวกซื้อ
	2.4 ขาดการเอาใจใส่ในการเกษตร	เกษตรกรขาดความรู้ความเข้าใจ ในการทำการเกษตร	ส่งเสริม สนับสนุน การเชื่อมโยงของภาคการเกษตรกับการท่องเที่ยว และเพิ่มคุณค่าผลผลิตทางการเกษตรสู่สินค้าผลิตภัณฑ์ชุมชน

ตำบล	ประเด็นปัญหา/ความต้องการ	สาเหตุของปัญหา/ความต้องการ	แนวทางการแก้ไข
น้ำตก	3. ด้านสิ่งแวดล้อม		
	3.1 ปัญหาน้ำขังและเน่าเสีย	น้ำท่วมขังเป็นระยะเวลานานทำให้เกิดน้ำเน่าเสียและส่งกลิ่นเหม็น	ท่อระบายน้ำ
	3.2 ปัญหาการเก็บขยะ	ปริมาณขยะที่เพิ่มมากขึ้นทุกวัน ทำให้เกิดขยะที่มีปริมาณมาก เกิดมลพิษจากขยะ	อบรมให้ความรู้การคัดแยกขยะและการนำมาใช้ให้เกิดประโยชน์สร้างจิตสำนึกให้คนในชุมชน รวมถึงการบริหารจัดการและพัฒนาระบบการกำจัดขยะแบบผสมผสาน ลดการใช้เตาเผา มุ่งเน้นการจัดการและเทคโนโลยีที่เป็นมิตรต่อสิ่งแวดล้อมเพื่อลดสภาวะโลกร้อน และมลพิษ
	3.3 ปัญหาทรัพยากรธรรมชาติถูกทำลาย	การขยายเมืองเพื่อรองรับนักท่องเที่ยวที่เข้ามาทำให้เกิดการบุกรุกทรัพยากรธรรมชาติถูกทำลาย	จัดอบรมให้ความรู้ในเรื่องการอนุรักษ์ทรัพยากรธรรมชาติและสิ่งแวดล้อม เพื่อให้คนรุ่นหลังได้ทราบ
	3.4 ปัญหาภัยแล้ง	เนื่องจากช่วงหน้าแล้งประชาชนขาดแคลนน้ำเพื่อใช้อุปโภค-บริโภค	พัฒนาแหล่งน้ำตามธรรมชาติ ขุดลอกให้สามารถพร้อมใช้งานได้
	3.5 ที่สาธารณะถูกบุกรุก (คู , คลอง) ทำให้น้ำเปลี่ยนทิศทาง	เนื่องจากการขยายตัวของเหมืองบุกรุกทางน้ำสาธารณะ คูคลองถูกถมทำให้ทางน้ำไหลไม่เป็นทิศทาง ทำให้เกิดน้ำท่วมในชุมชน	ขุดลอกคลองให้น้ำไหลในทิศทางตามธรรมชาติ
	4. ด้านสังคม		
	4.1 ปัญหาประชากรแฝง/ต่างด้าว/ชุมชนแออัด	เนื่องจากทุ่งสงเป็นเมืองชุมทางจึงมีประชากรแฝงเข้ามาท่องเที่ยวหรือประกอบอาชีพ เป็นจำนวนมากทำให้เกิดชุมชนที่แออัด	หน่วยงานรัฐที่เกี่ยวข้องบังคับใช้ กฎหมาย และดำเนินการตรวจสอบเป็นระยะ
	4.2 ความไม่ปลอดภัยในชีวิตและทรัพย์สิน	ด้วยมีประชากรแฝงที่เคลื่อนย้ายเข้ามาอยู่ในพื้นที่อยู่เสมอทำให้เกิดอาชญากรรมลักเล็กขโมยน้อยเพิ่มมากขึ้น ส่งผลให้เกิดความไม่ปลอดภัยในชีวิตและทรัพย์สินของประชาชน อีกทั้งรวมถึงปัญหายาเสพติด	ติดตั้งกล้องวงจรปิด ในจุดที่มีความเสี่ยงต่างๆ
	4.3 สมาชิกในชุมชนบางกลุ่มยังไม่ให้ความร่วมมือในกิจกรรมชุมชน	ด้วยสภาพสังคมดั้งเดิมของอำเภอทุ่งสงเป็นสังคมเครือญาติที่เปลี่ยนแปลงไปจากการที่ประชากรจากที่อื่นย้ายเข้ามาอยู่เพื่อประกอบอาชีพ หารายได้ ไม่มีส่วนร่วมในชุมชนเมื่อมีกิจกรรมต่างๆส่งผลทำให้ความร่วมมือต่างๆไม่สามารถดำเนินการได้ รวมถึงการสืบสานขนบธรรมเนียมประเพณีท้องถิ่นค่อยน้อยลง	สร้างการตระหนักให้เกิดกับคนต่างถิ่นที่เข้ามาอยู่ในอำเภอทุ่งสง ให้รักอำเภอทุ่งสง ช่วยกันดูแลอำเภอทุ่งสง
	4.4 การรวมกลุ่มไม่เข้มแข็งเท่าที่ควร คนสืบสานขนบธรรมเนียมประเพณีน้อยมาก มีความล่อแหลมทางวัฒนธรรม/วัฒนธรรมตะวันตกเข้ามามาก	ด้วยสภาพสังคมดั้งเดิมของอำเภอทุ่งสงที่เป็นสังคมเครือญาติ ที่เปลี่ยนแปลงไปจากการที่ประชากรจากที่อื่นย้ายเข้ามาอยู่เพื่อประกอบอาชีพ หารายได้ ไม่มีส่วนร่วมในชุมชนเมื่อมีกิจกรรมต่าง ส่งผลทำให้ความร่วมมือต่างๆไม่สามารถดำเนินการได้ รวมถึงการสืบสานขนบธรรมเนียมประเพณีท้องถิ่นค่อยน้อยลง	สร้างการตระหนักให้เกิดกับคนต่างถิ่นและนักเรียน นักศึกษา ในการช่วยกันสืบทอดขนบธรรมเนียมประเพณีท้องถิ่นไว้ให้กับคนรุ่นหลัง
	4.5 ไม่มีที่ทำการชุมชน/กลุ่ม/องค์กร	ไม่มีศาลาชุมชนหรือที่ทำการชุมชน สำหรับ การทำงาน จัดประชุม	ขอสนับสนุนงบประมาณในการก่อสร้างศาลาที่ทำการชุมชน
4.6 ปัญหาการหย่าร้าง แยกแยกของครอบครัว	ปัญหาการหย่าร้างมีผลกระทบต่อเด็กในสังคมไทยก่อปัญหาทางสังคมมากมาย ด้วยสาเหตุที่เด็กอยู่ในครอบครัวแตกแยก จะขาดความรัก ความอบอุ่น มีความรู้สึกไม่มั่นคง	การส่งเสริมสภาพที่ดีในครอบครัว เพื่อสร้างความรัก ความอบอุ่น และความเข้าใจภายในครอบครัว การปลูกฝังให้มีวิถีการดำเนินชีวิตที่ดี และถูกต้อง	

ตำบล	ประเด็นปัญหา/ความต้องการ	สาเหตุของปัญหา/ความต้องการ	แนวทางการแก้ไข
น้ำตก	5. ด้านการศึกษา ศาสนา และกีฬา		
	5.1 ปัญหาขาดความรู้ด้านเทคโนโลยีใหม่ๆ	บุคลากรขาดความรู้ ความเข้าใจ และปัญหาด้านวัสดุ อุปกรณ์ และงบประมาณ	ขอรับเงินสนับสนุนในการสนับสนุนด้านบุคลากร และด้านวัสดุ อุปกรณ์
	5.2 ไม่มีสถานที่/อุปกรณ์ในการออกกำลังกาย	ไม่มีสถานที่/อุปกรณ์ในการออกกำลังกาย	ขอรับเงินสนับสนุนในการจัดหาอุปกรณ์ในการออกกำลังกาย และหาสถานที่ออกกำลังกายในชุมชน
น้ำตก	6. ด้านสาธารณสุข		
	6.1 ปัญหาสุขนัข/แมวจรจัดในชุมชน	ปริมาณสุนัข และแมวจรจัดที่มีการเพิ่มปริมาณมากขึ้น	เทศบาล หรือหน่วยงานที่เกี่ยวข้องควบคุมปริมาณ ขึ้นทะเบียน ทำหมัน ฉีดยาก็กันพิษสุนัขบ้า
ที่วัง	1. ด้านโครงสร้างพื้นฐาน		
	1.1 ไม่มีคูระบายน้ำ และท่อน้ำเสีย	จากสภาพพื้นที่ชุมชนเมืองช่วงฝนตกจะมีน้ำท่วมรอการระบาย เนื่องจากคูระบายน้ำ ท่อน้ำเสีย ระบายน้ำได้ช้า	ก่อสร้างท่อระบายน้ำ เพื่อป้องกันน้ำท่วมขังถนนและบ้านเรือน
	1.2 น้ำอุปโภคบริโภคไม่เพียงพอ	เนื่องจากช่วงหน้าแล้งประชาชนขาดแคลนน้ำเพื่อใช้ในการอุปโภค-บริโภค	ขยายประปาให้เข้าถึงทั่วซอย
	1.3 ไฟฟ้าถนนสาธารณะไม่ทั่วถึง	เนื่องจากประชาชนสัญจรไปมาไม่สะดวก มีอุบัติเหตุบ่อยครั้ง เกิดการลักขโมย	ปรับปรุงไฟถนนให้สว่างตามซอยต่างๆ และติดตั้งใหม่ในเส้นทางที่ใช้สัญจร
	1.4 ถนนแคบ ขรุขระ เป็นหลุมเป็นบ่อ แตกร้าว การคมนาคมไม่สะดวก	เนื่องจากประชาชนหลายครัวเรือนในพื้นที่สัญจรไปมาด้วยความลำบากมาก และฝนตกน้ำท่วมเป็นเวลานาน	ซ่อมแซมผิวจราจรและไหล่ถนน
	1.5 ปัญหาคูคลองถูกถม ทำให้เส้นทางน้ำเปลี่ยน ทิศทางไม่มีทางน้ำ	เนื่องจากการขยายตัวของเมือง บุกรุกทางน้ำสาธารณะ คูคลองถูกถม ทำให้ทางน้ำไหลไม่เป็นทิศทาง ทำให้เกิดน้ำท่วมในชุมชน	ขุดลอกคลองให้น้ำไหลในทิศทางตามธรรมชาติเดิม
	1.6 ไม่มีสัญญาณไฟจราจรตามทางแยก	เนื่องด้วยจุดแยก ทางโค้งต่างๆ มีอุบัติเหตุเกิดขึ้นบ่อยครั้ง สาเหตุจากไม่มีสัญญาณจราจร/ป้ายจราจร	ติดตั้งสัญญาณไฟจราจร/ป้ายจราจรตามทางแยก ทางโค้ง
	2. ด้านเศรษฐกิจ		
	2.1 ประชาชนในพื้นที่ ว่างงาน ค่าครองชีพสูง ถูกเอารัดเอาเปรียบค่าแรงงาน	การย้ายเข้ามาของแรงงานต่างถิ่นมีจำนวนมาก เกิดการขางขันด้านแรงงาน	ส่งเสริมอาชีพให้มีกลุ่มอาชีพต่างๆ ที่มีอยู่และสร้างอาชีพใหม่ ให้คนไม่ว่างงาน ให้ทุกคนพึ่งพาตนเองได้อย่างยั่งยืน
	2.2 สินค้ามีราคาสูง	สินค้าบางประเภทต้องนำเข้า ซึ่งมีต้นทุนค่าขนส่งที่เพิ่มมากขึ้น	ควบคุมตรวจสอบให้เป็นไปตามกลไกราคาของตลาด
	2.3 ร้านค้าชุมชน/หมู่บ้านมีรายได้ลดลง	การเพิ่มจำนวนร้านสะดวกซื้อเซเว่นอีเลฟเว่น ที่มีจำนวนมาก	ควบคุมจำกัดจำนวนร้านสะดวกซื้อ
	2.4 ขาดการเอาใจใส่ในด้านการเกษตร	เกษตรกรขาดความรู้ความเข้าใจ ในการทำการเกษตร	ส่งเสริม สนับสนุน การเชื่อมโยงของภาคการเกษตรกับการท่องเที่ยว และเพิ่มคุณค่าผลผลิตทางการเกษตรสู่สินค้าผลิตภัณฑ์ชุมชน
	3. ด้านสิ่งแวดล้อม		
	3.1 ปัญหาน้ำขังและเน่าเสีย	น้ำท่วมขังเป็นระยะเวลานานทำให้เกิดน้ำเน่าเสียและส่งกลิ่นเหม็น	ท่อระบายน้ำ
	3.2 ปัญหาการเก็บขยะ	ปริมาณขยะที่เพิ่มมากขึ้นทุกวัน ทำให้เกิดขยะที่มีปริมาณมาก เกิดมลพิษจากขยะ	อบรมให้ความรู้การคัดแยกขยะและการนำมาใช้ให้เกิดประโยชน์สร้างจิตสำนึกให้คนในชุมชน รวมถึงการบริหารจัดการและพัฒนาระบบการกำจัดขยะแบบผสมผสาน ลดการใช้เตาเผา มุ่งเน้นการจัดการและเทคโนโลยีที่เป็นมิตรต่อสิ่งแวดล้อมเพื่อลดสภาวะโลกร้อน และมลพิษ

ตำบล	ประเด็นปัญหา/ความต้องการ	สาเหตุของปัญหา/ความต้องการ	แนวทางการแก้ไข
ที่วัง	3.3 ปัญหาทรัพยากรธรรมชาติถูกทำลาย	การขยายเมืองเพื่อรองรับนักท่องเที่ยวที่เข้ามาทำให้เกิดการบุกรุกทรัพยากรธรรมชาติถูกทำลาย	จัดอบรมให้ความรู้ในเรื่องการอนุรักษ์ทรัพยากรธรรมชาติและสิ่งแวดล้อม เพื่อให้คนรุ่นหลังได้ทราบ
	3.4 ปัญหาภัยแล้ง	เนื่องจากช่วงหน้าแล้งประชาชนขาดแคลนน้ำเพื่อใช้อุปโภค-บริโภค	พัฒนาแหล่งน้ำตามธรรมชาติ ขุดลอกให้สามารถพร้อมใช้งานได้
	3.5 ที่สาธารณะถูกบุกรุม (คู , คลอง) ทำให้น้ำเปลี่ยนทิศทาง	เนื่องจากการขยายตัวของเหมืองบุกรุกทางน้ำสาธารณะ คูคลองถูกถมทำให้ทางน้ำไหลไม่เป็นทิศทาง ทำให้เกิดน้ำท่วมในชุมชน	ขุดลอกคลองให้น้ำไหลในทิศทางตามธรรมชาติ
	4. ด้านสังคม		
	4.1 ปัญหาประชากรแฝง/ต่างด้าว/ชุมชนแออัด	เนื่องจากทุ่งสงเป็นเมืองชุมทางจึงมีประชากรแฝงเข้ามาท่องเที่ยวหรือประกอบอาชีพ เป็นจำนวนมากทำให้เกิดชุมชนที่แออัด	หน่วยงานรัฐที่เกี่ยวข้องบังคับใช้ กฎหมาย และดำเนินการตรวจสอบเป็นระยะ
	4.2 ความไม่ปลอดภัยในชีวิตและทรัพย์สิน	ด้วยมีประชากรแฝงที่เคลื่อนย้ายเข้าออกในพื้นที่อยู่เสมอทำให้เกิดอาชญากรรมเล็กน้อยเพิ่มมากขึ้น ส่งผลให้เกิดความไม่ปลอดภัยในชีวิตและทรัพย์สินของประชาชน อีกทั้งรวมถึงปัญหายาเสพติด	ติดตั้งกล้องวงจรปิด ในจุดที่มีความเสี่ยงต่างๆ
	4.3 สมาชิกในชุมชนบางกลุ่มยังไม่ให้ความร่วมมือในกิจกรรมชุมชน	ด้วยสภาพสังคมดั้งเดิมของอำเภอทุ่งสงเป็นสังคมเครือญาติที่เปลี่ยนแปลงไปจากการที่ประชากรจากที่อื่นย้ายเข้ามาอยู่เพื่อประกอบอาชีพ หารายได้ ไม่มีส่วนร่วมในชุมชนเมื่อมีกิจกรรมต่างๆส่งผลให้ความร่วมมือต่างๆไม่สามารถดำเนินการได้ รวมถึงการสืบสานขนบธรรมเนียมประเพณีท้องถิ่นค่อนข้างน้อยลง	สร้างการตระหนักให้เกิดกับคนต่างถิ่นที่เข้ามาอยู่ในอำเภอทุ่งสง ให้รักอำเภอทุ่งสง ช่วยกันดูแลอำเภอทุ่งสง
	4.4 การรวมกลุ่มไม่เข้มแข็งเท่าที่ควร คนสืบสานขนบธรรมเนียมประเพณีน้อยมาก มีความล่อแหลมทางวัฒนธรรม/วัฒนธรรมตะวันตกเข้ามามาก	ด้วยสภาพสังคมดั้งเดิมของอำเภอทุ่งสงเป็นสังคมเครือญาติที่เปลี่ยนแปลงไปจากการที่ประชากรจากที่อื่นย้ายเข้ามาอยู่เพื่อประกอบอาชีพ หารายได้ ไม่มีส่วนร่วมในชุมชนเมื่อมีกิจกรรมต่างๆส่งผลให้ความร่วมมือต่างๆไม่สามารถดำเนินการได้ รวมถึงการสืบสานขนบธรรมเนียมประเพณีท้องถิ่นค่อนข้างน้อยลง	สร้างการตระหนักให้เกิดกับคนต่างถิ่นและนักเรียน นักศึกษา ในการช่วยกันสืบทอดขนบธรรมเนียมประเพณีท้องถิ่นไว้ให้กับคนรุ่นหลัง
	4.5 ไม่มีที่ทำการชุมชน/กลุ่ม/องค์กร	ไม่มีศาลาชุมชนหรือที่ทำการชุมชน สำหรับ การทำงาน จัดประชุม	ขอสนับสนุนงบประมาณในการก่อสร้างศาลาที่ทำการชุมชน
	4.6 ปัญหาการหย่าร้าง แยกแยกของครอบครัว	ปัญหาการหย่าร้างมีผลกระทบทำให้เด็กในสังคมไทยก่อปัญหาทางสังคมมากมาย ด้วยสาเหตุที่เด็กอยู่ในครอบครัวแตกแยก จะขาดความรัก ความอบอุ่น มีความรู้สึกไม่มั่นคง	การส่งเสริมสัมพันธภาพที่ดีในครอบครัว เพื่อสร้างความรัก ความอบอุ่น และความเข้าใจภายในครอบครัว การปลูกฝังให้มีวิถีการดำเนินชีวิตที่ดีและถูกต้อง
	5. ด้านการศึกษาศาสนาและกีฬา		
	5.1 ปัญหาขาดความรู้ด้านเทคโนโลยีใหม่ๆ	ปัญหาด้านบุคลากร บุคลากรขาดความรู้ ความเข้าใจ และปัญหาด้านวัสดุ อุปกรณ์ และงบประมาณ	ขอรับเงินสนับสนุนในการสนับสนุนด้านบุคลากร และด้านวัสดุ อุปกรณ์
	5.2 ไม่มีสถานที่/อุปกรณ์ในการออกกำลังกาย	ไม่มีสถานที่/อุปกรณ์ในการออกกำลังกาย	ขอรับเงินสนับสนุนในการจัดหาอุปกรณ์ในการออกกำลังกาย และหาสถานที่ออกกำลังกายในชุมชน
6. ด้านสาธารณสุข			
6.1 ปัญหาสุนัข/แมวจรจัดในชุมชน	ปริมาณสุนัข และแมวจรจัดที่มีการเพิ่มปริมาณมากขึ้น	เทศบาล หรือหน่วยงานที่เกี่ยวข้องควบคุมปริมาณ ขึ้นทะเบียน ทำหมัน ฉีดยักันพิษสุนัขบ้า	

ตำบล	ประเด็นปัญหา/ความต้องการ	สาเหตุของปัญหา/ความต้องการ	แนวทางการแก้ไข
นาหลวงเสน	1. ด้านโครงสร้างพื้นฐาน		
	1.1 ไม่มีคูระบายน้ำ และท่อน้ำเสีย	จากสภาพพื้นที่ชุมชนเมืองช่วงฝนตกจะมีน้ำท่วมรอการระบาย เนื่องจากคูระบายน้ำ ท่อน้ำเสีย ระบายน้ำได้ช้า	ก่อสร้างท่อระบายน้ำ เพื่อป้องกันน้ำท่วมขังถนนและบ้านเรือน
	1.2 น้ำอุปโภคบริโภคไม่เพียงพอ	เนื่องจากช่วงหน้าแล้งประชาชนขาดแคลนน้ำเพื่อใช้ในการอุปโภค-บริโภค	ขยายประปาให้เข้าถึงทั่วซอย
	1.3 ไฟฟ้าถนนสาธารณะไม่ทั่วถึง	เนื่องจากประชาชนสัญจรไปมาไม่สะดวก มีอุบัติเหตุบ่อยครั้ง เกิดการลักขโมยวิ่งราวกันบ่อย	ปรับปรุงไฟถนนให้สว่างตามซอยต่างๆ และติดตั้งใหม่ในเส้นทางที่ใช้สัญจรบ่อย
	1.4 ถนนแคบ ขรุขระ เป็นหลุมเป็นบ่อ แตกร้าว การคมนาคมไม่สะดวก	เนื่องจากประชาชนหลายครัวเรือนในพื้นที่สัญจรไปมาด้วยความลำบากมาก และฝนตกน้ำท่วมเป็นเวลานาน	ซ่อมแซมผิวจราจรและไหล่ถนน
	1.5 ปัญหาคูคลองถูกถม ทำให้เส้นทางน้ำเปลี่ยนทิศทางไม่มีทางน้ำ	เนื่องจากการขยายตัวของเมือง บุกรุกทางน้ำสาธารณะ คูคลองถูกถม ทำให้ทางน้ำไหลไม่เป็นทิศทาง ทำให้เกิดน้ำท่วมในชุมชน	ขุดลอกคลองให้น้ำไหลในทิศทางตามธรรมชาติเดิม
	1.6 ไม่มีสัญญาณไฟจราจรตามทางแยก	เนื่องด้วยจุดแยก ทางโค้งต่าง ๆ มีอุบัติเหตุเกิดขึ้นบ่อยครั้ง สาเหตุจากไม่มีสัญญาณจราจร/ป้ายจราจร	ติดตั้งสัญญาณไฟจราจร/ป้ายจราจรตามทางแยก ทางโค้ง
	2. ด้านเศรษฐกิจ		
	2.1 ประชาชนในพื้นที่ ว่างงาน ค่าครองชีพสูง ถูกเอารัดเอาเปรียบค่าแรงงาน	การย้ายเข้ามาของแรงงานต่างถิ่นมีจำนวนมาก เกิดการขางขันด้านแรงงาน	ส่งเสริมอาชีพให้มีกลุ่มอาชีพต่างๆ ที่มีอยู่และสร้างอาชีพใหม่ ให้คนไม่ว่างงาน ให้ทุกคนพึ่งพาตนเองได้อย่างยั่งยืน
	2.2 สินค้ามีราคาสูง	สินค้าบางประเภทต้องนำเข้า ซึ่งมีต้นทุนค่าขนส่งที่เพิ่มมากขึ้น	ควบคุมตรวจสอบให้เป็นไปตามกลไกราคาของตลาด
	2.3 ร้านค้าชุมชน/หมู่บ้านมีรายได้ลดลง	การเพิ่มจำนวนร้านสะดวกซื้อเชนอื่นี่เลฟเว่น ที่มีจำนวนมาก	ควบคุมจำกัดจำนวนร้านสะดวกซื้อ
	2.4 ขาดการเอาใจใส่ในด้านการเกษตร	เกษตรกรขาดความรู้ความเข้าใจ ในการทำการเกษตร	ส่งเสริม สนับสนุน การเชื่อมโยงของภาคการเกษตรกับการท่องเที่ยว และเพิ่มคุณค่าผลผลิตทางการเกษตรสู่สินค้าผลิตภัณฑ์ชุมชน
	3. ด้านสิ่งแวดล้อม		
	3.1 ปัญหาน้ำขังและเน่าเสีย	น้ำท่วมขังเป็นระยะเวลานานทำให้เกิดน้ำเน่าเสียและส่งกลิ่นเหม็น	ท่อระบายน้ำ
	3.2 ปัญหาการเก็บขยะ	ปริมาณขยะที่เพิ่มมากขึ้นทุกวัน ทำให้เกิดขยะที่มีปริมาณมาก เกิดมลพิษจากขยะ	อบรมให้ความรู้การคัดแยกขยะและการนำมาใช้ให้เกิดประโยชน์สร้างจิตสำนึกให้คนในชุมชน รวมถึงการบริหารจัดการและพัฒนาระบบการกำจัดขยะแบบผสมผสาน ลดการใช้เตาเผา มุ่งเน้นการจัดการและเทคโนโลยีที่เป็นมิตรต่อสิ่งแวดล้อมเพื่อลดสภาวะโลกร้อน และมลพิษ
	3.3 ปัญหาทรัพยากรธรรมชาติถูกทำลาย	การขยายเมืองเพื่อรองรับนักท่องเที่ยวที่เข้ามาทำให้เกิดการบุกรุกทรัพยากรธรรมชาติถูกทำลาย	จัดอบรมให้ความรู้ในเรื่องการอนุรักษ์ทรัพยากรธรรมชาติและสิ่งแวดล้อม เพื่อให้คนรุ่นหลังได้ทราบ
	3.4 ปัญหาภัยแล้ง	เนื่องจากช่วงหน้าแล้งประชาชนขาดแคลนน้ำเพื่อใช้อุปโภค-บริโภค	พัฒนาแหล่งน้ำตามธรรมชาติ ขุดลอกให้สามารถพร้อมใช้งานได้
3.5 ที่สาธารณะถูกบุกรุก (คู , คลอง) ทำให้น้ำเปลี่ยนทิศทาง	เนื่องจากการขยายตัวของเมืองบุกรุกทางน้ำสาธารณะ คูคลองถูกถม ทำให้ทางน้ำไหลไม่เป็นทิศทาง ทำให้เกิดน้ำท่วมในชุมชน	ขุดลอกคลองให้น้ำไหลในทิศทางตามธรรมชาติ	

ตำบล	ประเด็นปัญหา/ความต้องการ	สาเหตุของปัญหา/ความต้องการ	แนวทางการแก้ไข
นาหลวงเสน	4. ด้านสังคม		
	4.1 ปัญหาประชากรแฝง/ต่างด้าว/ชุมชนแออัด	เนื่องจากทุ่งสงเป็นเมืองชุมทางจึงมีประชากรแฝงเข้ามาท่องเที่ยวหรือประกอบอาชีพ เป็นจำนวนมากทำให้เกิดชุมชนที่แออัด	หน่วยงานรัฐที่เกี่ยวข้องบังคับใช้ กฎหมาย และดำเนินการตรวจสอบเป็นระยะ
	4.2 ความไม่ปลอดภัยในชีวิตและทรัพย์สิน	ด้วยมีประชากรแฝงที่เคลื่อนย้ายเข้ามาอยู่ในพื้นที่อยู่เสมอทำให้เกิดอาชญากรรมลักเล็กขโมยน้อยเพิ่มมากขึ้น ส่งผลให้เกิดความไม่ปลอดภัยในชีวิตและทรัพย์สินของประชาชน อีกทั้งรวมถึงปัญหาหาเสพติด	ติดตั้งกล้องวงจรปิด ในจุดที่มีความเสี่ยงต่างๆ
	4.3 สมาชิกในชุมชนบางกลุ่มยังไม่ให้ความร่วมมือในกิจกรรมชุมชน	ด้วยสภาพสังคมดั้งเดิมของอำเภอทุ่งสงเป็นสังคมเครือญาติที่เปลี่ยนแปลงไปจากการที่ประชากรจากที่อื่นย้ายเข้ามาอยู่เพื่อประกอบอาชีพ หารายได้ ไม่มีส่วนร่วมในชุมชนเมื่อมีกิจกรรมต่างๆส่งผลให้ความร่วมมือต่างๆไม่สามารถดำเนินการได้ รวมถึงการสืบสานขนบธรรมเนียมประเพณีท้องถิ่นค่อยน้อยลง	สร้างการตระหนักให้เกิดกับคนต่างถิ่นที่เข้ามาอยู่ในอำเภอทุ่งสง ให้รักอำเภอทุ่งสง ช่วยกันดูแลอำเภอทุ่งสง
	4.4 การรวมกลุ่มไม่เข้มแข็งเท่าที่ควร คนสืบสานขนบธรรมเนียมประเพณีน้อยมาก มีความล่อแหลมทางวัฒนธรรม/วัฒนธรรมตะวันตกเข้ามามาก	ด้วยสภาพสังคมดั้งเดิมของอำเภอทุ่งสงที่เป็นสังคมเครือญาติ ที่เปลี่ยนแปลงไปจากการที่ประชากรจากที่อื่นย้ายเข้ามาอยู่เพื่อประกอบอาชีพ หารายได้ ไม่มีส่วนร่วมในชุมชนเมื่อมีกิจกรรมต่างๆ ส่งผลให้ความร่วมมือต่างๆไม่สามารถดำเนินการได้ รวมถึงการสืบสานขนบธรรมเนียมประเพณีท้องถิ่นค่อยน้อยลง	สร้างการตระหนักให้เกิดกับคนต่างถิ่นและนักเรียน นักศึกษา ในการช่วยกันสืบทอดขนบธรรมเนียมประเพณีท้องถิ่นไว้ให้กับคนรุ่นหลัง
	4.5 ไม่มีที่ทำการชุมชน/กลุ่ม/องค์กร	ไม่มีศาลาชุมชนหรือที่ทำการชุมชน สำหรับ การทำงาน จัดประชุม	ขอสนับสนุนงบประมาณในการก่อสร้างศาลาที่ทำการชุมชน
	4.6 ปัญหาการหย่าร้าง แยกแยกของครอบครัว	ปัญหาการหย่าร้างมีผลกระทบทำให้เด็กในสังคมไทยก่อปัญหาทางสังคมมากมาย ด้วยสาเหตุที่เด็กอยู่ในครอบครัวแตกแยก จะขาดความรัก ความอบอุ่น มีความรู้สึกไม่มั่นคง	การส่งเสริมสัมพันธภาพที่ดีในครอบครัว เพื่อสร้างความรัก ความอบอุ่น และความเข้าใจภายในครอบครัว การปลูกฝังให้มีวิถีการดำเนินชีวิตที่ดี และถูกต้อง
	5. ด้านการศึกษา ศาสนา และกีฬา		
	5.1 ปัญหาขาดความรู้ด้านเทคโนโลยีใหม่ๆ	บุคลากรขาดความรู้ ความเข้าใจ และปัญหาด้านวัสดุ อุปกรณ์ และงบประมาณ	ขอรับเงินสนับสนุนในการสนับสนุนด้านบุคลากร และด้านวัสดุ อุปกรณ์
	5.2 ไม่มีสถานที่/อุปกรณ์ในการออกกำลังกาย	ไม่มีสถานที่/อุปกรณ์ในการออกกำลังกาย	ขอรับเงินสนับสนุนในการจัดหาอุปกรณ์ในการออกกำลังกาย และหาสถานที่ออกกำลังกายในชุมชน
6. ด้านสาธารณสุข			
6.1 ปัญหาสุนัข/แมวจรจัดในชุมชน	ปริมาณสุนัข และแมวจรจัดที่มีการเพิ่มปริมาณมากขึ้น	เทศบาล หรือหน่วยงานที่เกี่ยวข้องควบคุมปริมาณ ขึ้นทะเบียน ทำหมัน ฉีดยาคันพิษสุนัขบ้า	
ถ้าใหญ่	1. ด้านโครงสร้างพื้นฐาน		
	1.1 ไม่มีคูระบายน้ำ และท่อน้ำเสีย	จากสภาพพื้นที่ชุมชนเมืองช่วงฝนตกจะมีน้ำท่วมรอการระบาย เนื่องจากคูระบายน้ำ ท่อน้ำเสีย ระบายน้ำได้ช้า	ก่อสร้างท่อระบายน้ำ เพื่อป้องกันน้ำท่วมขังถนนและบ้านเรือน
	1.2 น้ำอุปโภคบริโภคไม่เพียงพอ	เนื่องจากช่วงหน้าแล้งประชาชนขาดแคลนน้ำเพื่อใช้ในการอุปโภค-บริโภค	ขยายประปาให้เข้าถึงทั่วชอย
1.3 ไฟฟ้าถนนสาธารณะไม่ทั่วถึง	เนื่องจากประชาชนสัญจรไปมาไม่สะดวก มีอุบัติเหตุบ่อยครั้ง เกิดการลักขโมยวิ่งราวกันบ่อย	ปรับปรุงไฟถนนให้สว่างตามชอยต่างๆ และติดตั้งใหม่ในเส้นทางที่ใช้สัญจรบ่อย	

ตำบล	ประเด็นปัญหา/ความต้องการ	สาเหตุของปัญหา/ความต้องการ	แนวทางการแก้ไข
ลำใหญ่	1.4 ถนนแคบ ข้างรถ เป็นหลุมเป็นบ่อ แตกร้าว การคมนาคมไม่สะดวก	เนื่องจากประชาชนหลายครัวเรือนในพื้นที่สัญจรไปมาด้วยความลำบากมาก และฝนตกน้ำท่วมเป็นเวลานาน	ซ่อมแซมผิวจราจรและไหล่ถนน
	1.5 ปัญหาคูคลองถูกถม ทำให้เส้นทางน้ำเปลี่ยน ทิศทางไม่มีทางน้ำ	เนื่องจากการขยายตัวของเมือง บุกรุกทางน้ำสาธารณะ คูคลองถูกถม ทำให้ทางน้ำไหลไม่เป็นทิศทาง ทำให้เกิดน้ำท่วมในชุมชน	ขุดลอกคลองให้น้ำไหลในทิศทางตามธรรมชาติเดิม
	1.6 ไม่มีสัญญาณไฟจราจรตามทางแยก	เนื่องด้วยจุดแยก ทางโค้งต่าง ๆ มีอุบัติเหตุเกิดขึ้นบ่อยครั้ง สาเหตุจากไม่มีสัญญาณจราจร/ป้ายจราจร	ติดตั้งสัญญาณไฟจราจร/ป้ายจราจรตามทางแยก ทางโค้ง
	2. ด้านเศรษฐกิจ		
	2.1 ประชาชนในพื้นที่ ว่างงาน ค่าครองชีพสูง ถูกเอารัดเอาเปรียบค่าแรงงาน	การย้ายเข้ามาของแรงงานต่างถิ่นมีจำนวนมาก เกิดการขางขันด้านแรงงาน	ส่งเสริมอาชีพให้กลุ่มอาชีพต่างๆ ที่มีอยู่และสร้างอาชีพใหม่ ให้คนไม่ว่างงาน ให้ทุกคนพึ่งพาตนเองได้อย่างยั่งยืน
	2.2 สินค้ามีราคาสูง	สินค้าบางประเภทต้องนำเข้า ซึ่งมีต้นทุนค่าขนส่งที่เพิ่มมากขึ้น	ควบคุมตรวจสอบให้เป็นไปตามกลไกราคาของตลาด
	2.3 ร้านค้าชุมชน/หมู่บ้านมีรายได้ลดลง	การเพิ่มจำนวนร้านสะดวกซื้อเซเว่นอีเลฟเว่น ที่มีจำนวนมาก	ควบคุมจำกัดจำนวนร้านสะดวกซื้อ
	2.4 ขาดการเอาใจใส่ในด้านการเกษตร	เกษตรกรขาดความรู้ความเข้าใจ ในการทำการเกษตร	ส่งเสริม สนับสนุน การเชื่อมโยงของภาคการเกษตรกับการท่องเที่ยว และเพิ่มคุณค่าผลผลิตทางการเกษตรสู่สินค้าผลิตภัณฑ์ชุมชน
	3. ด้านสิ่งแวดล้อม		
	3.1 ปัญหาน้ำขังและเน่าเสีย	น้ำท่วมขังเป็นระยะเวลานานทำให้เกิดน้ำเน่าเสียและส่งกลิ่นเหม็น	ท่อระบายน้ำ
	3.2 ปัญหาการเก็บขยะ	ปริมาณขยะที่เพิ่มมากขึ้นทุกวัน ทำให้เกิดขยะที่มีปริมาณมาก เกิดมลพิษจากขยะ	อบรมให้ความรู้การคัดแยกขยะและการนำมาใช้ให้เกิดประโยชน์สร้างจิตสำนึกให้คนในชุมชน รวมถึงการบริหารจัดการและพัฒนาระบบการกำจัดขยะแบบผสมผสาน ลดการใช้เตาเผา มุ่งเน้นการจัดการและเทคโนโลยีที่เป็นมิตรต่อสิ่งแวดล้อมเพื่อลดสภาวะโลกร้อน และมลพิษ
	3.3 ปัญหาทรัพยากรธรรมชาติถูกทำลาย	การขยายเมืองเพื่อรองรับนักท่องเที่ยวที่เข้ามาทำให้เกิดการบุกรุกทรัพยากรธรรมชาติถูกทำลาย	จัดอบรมให้ความรู้ในเรื่องการอนุรักษ์ทรัพยากรธรรมชาติและสิ่งแวดล้อม เพื่อให้คนรุ่นหลังได้ทราบ
	3.4 ปัญหาภัยแล้ง	เนื่องจากช่วงหน้าแล้งประชาชนขาดแคลนน้ำเพื่อใช้อุปโภค-บริโภค	พัฒนาแหล่งน้ำตามธรรมชาติ ขุดลอกให้สามารถพร้อมใช้งานได้
	3.5 ที่สาธารณะถูกบุกรุม (คู , คลอง) ทำให้น้ำเปลี่ยนทิศทาง	เนื่องจากการขยายตัวของเหมืองบุกรุกทางน้ำสาธารณะ คูคลองถูกถม ทำให้ทางน้ำไหลไม่เป็นทิศทาง ทำให้เกิดน้ำท่วมในชุมชน	ขุดลอกคลองให้น้ำไหลในทิศทางตามธรรมชาติ
	4. ด้านสังคม		
	4.1 ปัญหาประชากรแฝง/ต่างด้าว/ชุมชนแออัด	เนื่องจากทุ่งสงเป็นเมืองชุมทางจึงมีประชากรแฝงเข้ามาท่องเที่ยวหรือประกอบอาชีพ เป็นจำนวนมากทำให้เกิดชุมชนที่แออัด	หน่วยงานรัฐที่เกี่ยวข้องบังคับใช้ กฎหมาย และดำเนินการตรวจสอบเป็นระยะ
4.2 ความไม่ปลอดภัยในชีวิตและทรัพย์สิน	ด้วยมีประชากรแฝงที่เคลื่อนย้ายเข้ามาในพื้นที่อยู่เสมอทำให้เกิดอาชญากรรมลักเล็กขโมยน้อยเพิ่มมากขึ้น ส่งผลให้เกิดความไม่ปลอดภัยในชีวิตและทรัพย์สินของประชาชน อีกทั้งรวมถึงปัญหายาเสพติด	ติดตั้งกล้องวงจรปิด ในจุดที่มีความเสี่ยงต่างๆ	
4.3 ไม่มีที่ทำการชุมชน/กลุ่ม/องค์กร	ไม่มีศาลาชุมชนหรือที่ทำการชุมชน สำหรับ การทำงาน จัดประชุม	ขอสนับสนุนงบประมาณในการก่อสร้างศาลาที่ทำการชุมชน	

ตำบล	ประเด็นปัญหา/ความต้องการ	สาเหตุของปัญหา/ความต้องการ	แนวทางการแก้ไข
ลำใหญ่	4.4 สมาชิกในชุมชนบางกลุ่มยังไม่ให้ความร่วมมือในกิจกรรมชุมชน	ด้วยสภาพสังคมดั้งเดิมของอำเภอทุ่งสงเป็นสิ่งคมเครือญาติที่เปลี่ยนแปลงไปจากการที่ประชากรจากที่อื่นย้ายเข้ามาอยู่เพื่อประกอบอาชีพ หารายได้ ไม่มีส่วนร่วมในชุมชนเมื่อมีกิจกรรมต่างๆ ผลทำให้ความร่วมมือต่างๆ ไม่สามารถดำเนินการได้ ร่วมถึงการสืบสานขนบธรรมเนียมประเพณีท้องถิ่นค่อยน้อยลง	สร้างการตระหนักให้เกิดกับคนต่างถิ่นที่เข้ามาอยู่ในอำเภอทุ่งสง ให้รักอำเภอทุ่งสง ช่วยกันดูแลอำเภอทุ่งสง
	4.5 การรวมกลุ่มไม่เข้มแข็งเท่าที่ควร คนสืบสานขนบธรรมเนียมประเพณีน้อยมาก มีความล่อแหลมทางวัฒนธรรม/วัฒนธรรมตะวันตกเข้ามามาก	ด้วยสภาพสังคมดั้งเดิมของอำเภอทุ่งสงที่เป็นสิ่งคมเครือญาติ ที่เปลี่ยนแปลงไปจากการที่ประชากรจากที่อื่นย้ายเข้ามาอยู่เพื่อประกอบอาชีพ หารายได้ ไม่มีส่วนร่วมในชุมชนเมื่อมีกิจกรรมต่าง ๆ ผลทำให้ความร่วมมือต่างๆ ไม่สามารถดำเนินการได้ ร่วมถึงการสืบสานขนบธรรมเนียมประเพณีท้องถิ่นค่อยน้อยลง	สร้างการตระหนักให้เกิดกับคนต่างถิ่นและนักเรียน นักศึกษา ในการช่วยกันสืบทอดขนบธรรมเนียมประเพณีท้องถิ่นไว้ให้กับคนรุ่นหลัง
	4.6 ปัญหาการหย่าร้าง แยกแยกของครอบครัว	ปัญหาการหย่าร้างมีผลกระทบต่อเด็กในสังคมไทยก่อปัญหาทางสังคมมาก ด้วยสาเหตุที่เด็กอยู่ในครอบครัวแตกแยก จะขาดความรัก ความอบอุ่น มีความ	การส่งเสริมสัมพันธ์ภาพที่ดีในครอบครัว เพื่อสร้างความรัก ความอบอุ่น และเข้าใจภายในครอบครัว การปลูกฝังให้มีวิถีการดำเนินชีวิตที่ดีและถูกต้อง
	5. ด้านการศึกษา ศาสนา และกีฬา		
	5.1 ปัญหาขาดความรู้ด้านเทคโนโลยีใหม่ๆ	ปัญหาด้านบุคลากร บุคลากรขาดความรู้ ความเข้าใจ และปัญหาด้านวัสดุ อุปกรณ์ และงบประมาณ	ขอรับเงินสนับสนุนในการสนับสนุนด้านบุคลากร และด้านวัสดุ อุปกรณ์
	5.2 ไม่มีสถานที่/อุปกรณ์ในการออกกำลังกาย	ไม่มีสถานที่/อุปกรณ์ในการออกกำลังกาย	ขอรับเงินสนับสนุนในการจัดหาอุปกรณ์ในการออกกำลังกาย
6. ด้านสาธารณสุข : ปัญหาสุขนัย/แมวจรจัดในชุมชน	ปริมาณสุขนัย และแมวจรจัดที่มีการเพิ่มปริมาณมากขึ้น	เทศบาล หรือหน่วยงานที่เกี่ยวข้องควบคุมปริมาณ ขึ้นทะเบียน ทำหมัน ฉีดยาคันพิษสุนัขบ้า	

2. อำเภอทุ่งใหญ่

ตำบล	ประเด็นปัญหา/ความต้องการ	สาเหตุของปัญหา/ความต้องการ	แนวทางการแก้ไข
กุแหร	1. ต้องการระบบประปาหมู่บ้าน (หมู่ที่ 1,3,7)	- น้ำประปาไม่เพียงพอต่อความต้องการอุปโภค บริโภค - น้ำประปาไม่มีความสะอาด เนื่องจากไม่ผ่านเครื่องกรองน้ำที่ได้มาตรฐาน	ขอรับการสนับสนุนงบประมาณจากหน่วยงานราชการ เพื่อจัดทำ - โครงการขยายเขตประปา - โครงการน้ำประปาดื่มได้
	2. ต้องการสร้างโรงผลิตน้ำดื่มเพื่อชุมชน (หมู่ที่ 1,4,2,5)	- ต้องการติดตั้งเครื่องกรองน้ำประปาสำหรับดื่ม - ลดภาระค่าใช้จ่ายสำหรับซื้อน้ำเพื่อการบริโภคในครัวเรือน	- โครงการโรงเรือนผลิตน้ำดื่ม พร้อมติดตั้งเครื่องกรองน้ำประปาสำหรับดื่ม
	3. ต้องการให้เส้นทางที่ใช้ในการคมนาคมมีความสะดวกสบายและปลอดภัย	เส้นทางคมนาคมไม่สะดวกถนนชำรุดเป็นหลุมเป็นบ่อ เนื่องจาก - ฝนตก น้ำท่วมขัง - รถบรรทุกน้ำหนักเกินวิ่งผ่าน - ผิวจราจรเป็นถนนลูกรัง ความแข็งแรง ทนทานมีน้อย	ขอรับการสนับสนุนงบประมาณดำเนินการก่อสร้างถนนคอนกรีตแอสฟัลต์ดี - สายเสม็ดจวน - นาบ้านใต้ ม.3 - สายเสม็ดจวน - ห้วยกลาง หมู่ที่ 4 - สายควนยางงาม หมู่ที่ 5

ตำบล	ประเด็นปัญหา/ความต้องการ	สาเหตุของปัญหา/ความต้องการ	แนวทางการแก้ไข
กุหลาบ	4. ต้องการก่อสร้างฝายน้ำล้นคลองบางปรน	- ขาดพื้นที่พื้นที่กักเก็บน้ำ สำหรับเกษตรกรรมและการอุปโภค	- ขอรับการสนับสนุนงบประมาณจากหน่วยงานราชการที่เกี่ยวข้องเพื่อก่อสร้างฝายน้ำล้นคลองบางปรน
	5. ปัญหาที่ดินทำกินไม่มีเอกสารสิทธิ์	- ที่ดินทำกินของราษฎรส่วนใหญ่อยู่ในพื้นที่ป่าสงวน	- หน่วยงานที่เกี่ยวข้องควรลงมาสำรวจสภาพพื้นที่จริงในปัจจุบัน และปรับแก้กฎหมายเพื่อเยียวยาให้ประชาชนมีที่ดินทำกินอย่างถูกกฎหมาย เช่น กำหนดปฏิรูปที่ดินเพื่อการเกษตรออก นส. หรือโฉนดที่ดินให้กับราษฎร
	6. ต้องการให้มีการส่งเสริมอาชีพ	- รายได้ไม่เพียงพอ เนื่องจากสินค้าทางการเกษตรราคาตกต่ำ และค่าครองชีพมีแนวโน้มสูงขึ้น	- ภาครัฐสนับสนุน - ส่งเสริมอาชีพ การเลี้ยงสัตว์ ,ประมง ,พัฒนาการเพาะปลูกแบบผสมผสาน ตามความต้องการของประชาชน
กรุงหยัน	1. ปัญหาเรื่องที่ดินทำกิน ไม่มีเอกสารสิทธิ์	ที่ดินในพื้นที่ตำบลกรุงหยันส่วนใหญ่ตั้งอยู่ในเขตพื้นที่ป่าสงวนแห่งชาติ ป่าคลองกรุงหยัน ทำให้ไม่สามารถออกเอกสารสิทธิ์ได้	หน่วยงานที่เกี่ยวข้องจัดสรรที่ดินและออกเอกสารสิทธิ์ให้แก่ประชาชน
	2. ปัญหาเรื่องการขาดแคลนน้ำเพื่อการอุปโภคบริโภค หรือทำการเกษตร	- ไม่มีแหล่งน้ำขนาดใหญ่สำหรับผลิตน้ำเพื่อการอุปโภค บริโภคหรือทำการเกษตรอย่างเพียงพอและทั่วถึง - ระบบประปาที่อยู่ในความรับผิดชอบขององค์การบริหารส่วนตำบลกรุงหยันใช้การได้ไม่ทั่วถึงทั้งตำบลและไม่มีแหล่งน้ำผลิตประปาที่ใช้น้ำได้ตลอดทั้งปี	ขอรับการสนับสนุนงบประมาณจากส่วนกลางและอปท. - ขุดเจาะบ่อบาดาล - ขุดลอกแหล่งน้ำ - สร้าง/ขยายเขตรบบประปาหมู่บ้าน
	3. ปัญหาเส้นทางคมนาคมเสียหาย ชำรุด	ถนนมีลักษณะเป็นหลุมเป็นบ่อ ไม่สามารถใช้การได้ตามปกติ เช่น - หมู่ที่ 2 ถนนเป็นหลุมเป็นบ่อ และพื้นที่ส่วนใหญ่อยู่ในความรับผิดชอบของการยางแห่งประเทศไทย - หมู่ที่ 7 ถนนเป็นหลุมเป็นบ่อ มีลักษณะเส้นทางแคบ การสัญจรลำบาก มีลักษณะ - หมู่ที่ 3 ถนนเป็นหลุมเป็นบ่อ	ขอรับการสนับสนุนงบประมาณจากส่วนกลางปรับปรุงและพัฒนาเส้นทางสัญจร
	4. ความต้องการด้านการส่งเสริมอาชีพและการพัฒนาคุณภาพชีวิต	- รายได้ไม่พอต่อรายจ่าย - ปัญหานี้มีนอกระบบ	- โครงการแก้ไขปัญหานี้มีนอกระบบอย่างบูรณาการและยั่งยืน - โครงการเสริมสร้างรายได้ให้แก่ชุมชนแปรรูปผลผลิตทางการเกษตรเพื่อเพิ่ม - สนับสนุนให้ทำการเกษตรแบบผสมผสาน
	5. แหล่งท่องเที่ยวในชุมชนไม่ได้รับการพัฒนา (ทะเลสองห้อง)	- ขาดแคลนงบประมาณในการพัฒนา ยกระดับทะเลสองห้องให้เป็นแหล่งท่องเที่ยวที่สำคัญของอำเภอ	ขอรับการสนับสนุนงบประมาณจากจังหวัด ปรับปรุงพัฒนาสวนสาธารณะบ้านทะเลสองห้องให้เป็นแหล่งท่องเที่ยวหลักของอำเภอทุ่งใหญ่
	6. ปัญหาด้านขยะ มลภาวะและสิ่งแวดล้อม	ปัจจุบันขยะในพื้นที่ตำบลกรุงหยันมีเพิ่มมากขึ้นเนื่องจากสภาพพื้นที่และจำนวนประชากรที่เพิ่มมากขึ้น สถานที่จัดเก็บขยะและสถานที่กำจัดขยะไม่มี ปัจจุบันขอใช้พื้นที่ของการยางแห่งประเทศไทยโดยใช้วิธีการฝังกลบแต่ยังไม่มีความพร้อมเท่าที่ควร	- ขอรับการสนับสนุนงบประมาณจากส่วนกลางจัดหาสถานที่พร้อมจัดทำระก้าจัดขยะใหม่เพื่อรองรับจำนวนประชากรและปัญหาเรื่องขยะที่เพิ่มมากขึ้น - ประชาสัมพันธ์ ให้ความรู้แก่ประชาชนในการบริหารจัดการขยะ คัดแยกขยะอย่างมีประสิทธิภาพ
	7. ปัญหาเสพติด / ลักลอบเล่นการพนัน	- เจ้าหน้าที่ภาครัฐขาดการบังคับใช้กฎหมายอย่างเคร่งครัด - สถาบันครอบครัวอ่อนแอ - ประชาชนขาดภูมิคุ้มกันในการดำเนินชีวิต	- จัดกิจกรรมส่งเสริมการสร้างความรักความอบอุ่นภายในครอบครัวและชุมชน - จัดกิจกรรมรณรงค์ต่อต้านอบายมุขอย่างต่อเนื่อง - เจ้าหน้าที่ที่เกี่ยวข้องบังคับใช้กฎหมายอย่างเคร่งครัด

ตำบล	ประเด็นปัญหา/ความต้องการ	สาเหตุของปัญหา/ความต้องการ	แนวทางการแก้ไข
ทุ่งสัง	1. ปัญหาเส้นทางคมนาคมเสียหาย ชำรุด	- ถนนมีลักษณะเป็นหลุมเป็นบ่อ ไม่สามารถใช้ในการคมนาคมสัญจร ขนส่งผลผลิตทางการเกษตรได้ปกติ	ขอรับการสนับสนุนงบประมาณจากหน่วยงานที่เกี่ยวข้องปรับปรุงและพัฒนาเส้นทางสัญจร ดังนี้ -โครงการวางท่อระบายน้ำ - โครงการขยายไหล่ทางถนนสายทุ่งใหญ่-พระแสง - โครงการปรับปรุงถนนสายบ้านหนองคล้า - โครงการสร้างถนนแอสฟัลต์ติกคอนกรีตถนนคอนกรีตทางเข้าวัดภูเขาลำหัง
	2. ขาดแคลนน้ำสำหรับการอุปโภค บริโภค และทำการเกษตร	- ขาดแคลนแหล่งน้ำดิบที่เพียงพอ สำหรับผลิตน้ำเพื่อการอุปโภคบริโภค - แหล่งน้ำตามธรรมชาติตื้นเขิน	ขอรับการสนับสนุนงบประมาณจากหน่วยงานที่เกี่ยวข้อง ดำเนินการ ดังนี้ -โครงการสร้างโรงผลิตน้ำดื่มเพื่อชุมชนและปรับปรุงระบบประปาหมู่บ้าน - โครงการปรับปรุงระบบชลประทาน - โครงการสร้างก่อสร้างฝายชะลอน้ำ/ขุดลอกแหล่งน้ำธรรมชาติ
	3. ขาดแคลนไฟส่องสว่างถาวรบนถนนสายหลัก -สายรอง / บริเวณทางแยก /จุดเสี่ยง	- การติดตั้งไฟฟ้าส่องสว่างบริเวณ ถนนสาธารณะ ทางแยก จุดเสี่ยง ยังไม่ทั่วถึง	อปท.จัดสรรงบประมาณอุดหนุนติดตั้งไฟฟ้าส่องสว่างบริเวณ ถนนสาธารณะอย่างทั่วถึง
	4. ความต้องการด้านการฝึกอาชีพเสริมและการเสริมสร้างรายได้ให้แก่ชุมชน	- รายได้ไม่พอต่อรายจ่าย - ปัญหานั้นนอกระบบ	- โครงการจัดตั้งแหล่งท่องเที่ยวเชิงอนุรักษ์วิถีเกษตร - โครงการพัฒนาอาชีพเสริมตามความต้องการของหมู่บ้าน - โครงการเสริมสร้างรายได้ให้แก่ชุมชนแปรรูปผลผลิตเกษตรเพื่อเพิ่มมูลค่า - สนับสนุนให้เกษตรกรทำการเกษตรแบบผสมผสาน
	5. ปัญหาขยะมูลฝอย	- อปท.ยังไม่มีการบริหารจัดการขยะในพื้นที่อย่างยั่งยืนและเป็นรูปธรรม - ประชาชนขาดองค์ความรู้ในการคัดแยกขยะในครัวเรือน	- ประชาสัมพันธ์ ให้ความรู้แก่ประชาชนในการบริหารจัดการขยะ คัดแยกขยะอย่างมี

			ประสิทธิภาพตั้งแต่ต้นทาง -ให้ อปท.มีบทบาทในการบริหารจัดการขยะ อย่างเป็นรูปธรรม
6. ปัญหายาเสพติดและความไม่ปลอดภัยในชีวิตและทรัพย์สิน	- ยาเสพติดเป็นปัญหาสำคัญที่เป็นต้นทางนำไปสู่ปัญหาอื่นๆ การปฏิบัติหน้าที่ของเจ้าหน้าที่แต่ละหน่วยงานไม่สอดคล้องเกี่ยวเนื่อง โดยเฉพาะเจ้าหน้าที่ ฝ่ายปกครองของหมู่บ้านที่จะต้องทำหน้าที่ตามกฎหมายบ้านเมืองให้ชัดเจน ซึ่งส่งผลกระทบต่อความเดือดร้อนประชาชนโดยทั่วไป เกิดการลักขโมย จี้ปล้นเกิดขึ้นตามมา		- การตั้งจุดตรวจ – จุดสกัดตามที่สำคัญในพื้นที่ของหมู่บ้าน - จัดกิจกรรมสัมพันธ์ เสริมสร้างความรู้ความตระหนักในประชากรกลุ่มเสี่ยง - ติดตั้งกล้องวงจรปิด (CCTV) บริเวณทางสัญจร
7. พัฒนาแหล่งท่องเที่ยว (วัดภูเขาหลัก)	- วัดภูเขาหลัก เป็นโบราณสถานที่มีความสำคัญทางประวัติศาสตร์เป็นที่ตั้งของเจดีย์ศรีวิชัย ตั้งอยู่ หมู่ที่ 5 ตำบลทุ่งสัง ซึ่งมีอายุพันกว่าปี แต่ไม่ได้รับการส่งเสริม พัฒนาให้โดดเด่นเท่าที่ควร		- หน่วยงานภาครัฐที่เกี่ยวข้อง ผลักดันให้เกิดการพัฒนาให้เป็นแหล่งท่องเที่ยวเชิงอนุรักษ์ระดับอำเภอและเป็นที่พักศึกษาทางประวัติศาสตร์ของภาคที่ประชาชน นักเรียน นักศึกษาใช้เป็นแหล่งเรียนกันทั่วไป การพัฒนาจะช่วยส่งเสริมให้ ประชาชนพื้นที่มีรายได้เพิ่มขึ้น
8. สร้างศูนย์เลี้ยงดูคนชรา โรงเรียนผู้สูงอายุ	- เตรียมความพร้อมรองรับการเป็นสังคมผู้สูงอายุ/พัฒนาคุณภาพชีวิต - คลังปัญญาชุมชน		- ขอรับการสนับสนุนองค์ความรู้และงบประมาณจากหน่วยงานที่เกี่ยวข้องขับเคลื่อนโรงเรียนผู้สูงอายุให้เป็นรูปธรรม

ตำบล	ประเด็นปัญหา/ความต้องการ	สาเหตุของปัญหา/ความต้องการ	แนวทางการแก้ไข
ท่ายาง	1. ปัญหาน้ำท่วม	- ภัยธรรมชาติ - เขตเทศบาลตำบลท่ายางมีสภาพพื้นที่เป็นที่ราบ และมีคลองส่งน้ำเป็นสายน้ำที่ไหลผ่านกลางชุมชนซึ่งในปัจจุบันคลองส่งน้ำมีวัชพืชขวางทางน้ำจำนวนมาก ในช่วงที่มีฝนตกหนักทำให้น้ำล้นตลิ่งเข้าท่วมชุมชน ประกอบกับระดับคูระบายน้ำในเขตเทศบาลมีลักษณะทำให้น้ำไม่สามารถไหลได้สะดวก	- แก้ไขปัญหาโดยการขุดลอกลำคลองเพื่อให้ น้ำสามารถไหลได้สะดวกและก่อสร้างพนังกั้นน้ำเพื่อป้องกันน้ำไหลทะลักเข้าท่วมชุมชน ในช่วงที่มีฝนตกหนัก
	2. ปัญหาการคมนาคมไม่สะดวก	- ถนนภายในตำบลมีลักษณะเป็นหลุมเป็นบ่อ ไม่สามารถใช้งานในการคมนาคมสัญจร ขนส่งผลผลิตทางการเกษตรได้ปกติ	- ควรปรับปรุงผิวจราจรบริเวณถนนสายหลักให้ มาตรฐานเพื่อรองรับการจราจรที่มีเพิ่มมากขึ้นในอนาคต และเป็นการลดอุบัติเหตุทางท้องถนนอีกด้วย
	3. ปัญหาขยะ	- ตำบลท่ายางมีพื้นที่ขนาดเล็กและเป็นชุมชนเมืองซึ่งมีประชากรทั้งในและนอกพื้นที่อาศัยอยู่จำนวนมากประกอบกับการเจริญเติบโตเพิ่มขึ้นอย่างต่อเนื่อง ดังนั้นจึงทำให้ปริมาณขยะก็มีจำนวนเพิ่มขึ้น แต่สถานที่กำจัดขยะมีอยู่จำกัด - ประชาชนขาดความรู้และขาดความตระหนักในการคัดแยกขยะก่อนทิ้ง	- ควรสร้างจิตสำนึกให้ประชาชนในการช่วยกันรักษาความสะอาด โดยการคัดแยกขยะก่อนทิ้ง และนำขยะกลับมารีไซเคิลใช้ใหม่ ซึ่งขยะที่ไม่สามารถนำมาใช้ใหม่ได้ก็นำไปทำปุ๋ยชีวภาพ - ชื้อที่ดินสำหรับกำจัดขยะเพิ่ม
	4. ปัญหาความปลอดภัยในชีวิตและทรัพย์สินและปัญหาอาชญากรรม	- ยาเสพติดเป็นปัญหาสำคัญที่เป็นต้นทางนำไปสู่ปัญหาอื่นๆเช่น ลักทรัพย์ ปล้น อาชญากรรม ซึ่งส่งผลกระทบต่อความเดือดร้อนโดยทั่วไป การปฏิบัติหน้าที่ของเจ้าหน้าที่แต่ละหน่วยงานไม่สอดคล้องกันโดยเฉพาะเจ้าหน้าที่ฝ่ายปกครองของหมู่บ้านที่จะต้องดำเนินงานหน้าที่ให้ชัดเจน	- หน่วยงานที่เกี่ยวข้องควรให้ความสำคัญอย่างจริงจังในการปราบปรามผู้กระทำความผิดและแยกเด็กในกลุ่มเสี่ยงออกจากกลุ่มที่มีแว้วอยู่แล้ว โดยเฉพาะกลุ่มเสี่ยงที่ยังอยู่ในสถานศึกษา - ติดตั้งกล้องวงจรปิด (CCTV) บริเวณจุดเสี่ยง
	5. ปัญหาเรื่องประชาชนมีรายได้ไม่เพียงพอและต้นทุนที่ใช้ในการเกษตรมีมากกว่ารายได้	- ภาวะเศรษฐกิจตกต่ำอย่างต่อเนื่องทำให้ราคาพืชผลทางการเกษตรลดลง	- หน่วยงานที่เกี่ยวข้องสนับสนุนความรู้ นวัตกรรมสมัยใหม่ในการทำเกษตร - สนับสนุนให้เกษตรกรทำการเกษตรแบบผสมผสาน
	6. ปัญหาที่ดินทำกิน	- เนื่องจากที่ดินในพื้นที่ส่วนใหญ่เป็นที่ดินป่าสงวนเลี้ยงสัตว์ ทำให้ประชาชนไม่สามารถนำไปใช้ประโยชน์ในการประกอบอาชีพอยู่ และการดำเนินการช่วยเหลือด้านสาธารณูปโภคก็ทำได้ยาก ทำให้ประชาชนในพื้นที่บริเวณดังกล่าวได้รับความเดือดร้อน เสียโอกาสได้รับการพัฒนา	- ประสานหน่วยงานที่เกี่ยวข้อง สํารวจข้อเท็จจริงให้เป็นปัจจุบัน และพิจารณาออกเอกสารสิทธิ์

ตำบล	ประเด็นปัญหา/ความต้องการ	สาเหตุของปัญหา/ความต้องการ	แนวทางการแก้ไข
ท่ายาง	11. ความต้องการด้านการฝึกอาชีพเสริมและการเสริมสร้างรายได้ให้แก่ชุมชน	<ul style="list-style-type: none"> - รายได้ไม่พอต่อรายจ่าย - ปัญหาหนี้รอกระบบ - ภาวะเศรษฐกิจตกต่ำ 	<p>หน่วยงานภาครัฐที่เกี่ยวข้องสนับสนุนงบประมาณ ดำเนินการ</p> <ul style="list-style-type: none"> - โครงการพัฒนาอาชีพเสริมตามความต้องการของหมู่บ้าน - โครงการเสริมสร้างรายได้ให้แก่ชุมชนแปรรูปผลผลิตทางการเกษตรมูลค่า - สนับสนุนให้ทำการเกษตรแบบผสมผสาน
	12. ขาดงบประมาณ วัสดุอุปกรณ์ อาวุธ และสถานที่ เพื่อสนับสนุนการปฏิบัติงานด้านการดูแลรักษาความสงบเรียบร้อยภายในหมู่บ้าน	<ul style="list-style-type: none"> - ไม่มีงบประมาณ วัสดุอุปกรณ์ อาวุธ และสถานที่ เพื่อสนับสนุนการปฏิบัติงานด้านการดูแลรักษาความสงบเรียบร้อยภายในหมู่บ้าน 	<ul style="list-style-type: none"> - โครงการอบรมเพิ่มศักยภาพชุดรักษาความสงบประจำหมู่บ้าน - สนับสนุนงบประมาณวัสดุ / อุปกรณ์ / อาวุธ ในการปฏิบัติหน้าที่ของชุดรักษาความสงบประจำหมู่บ้าน/และจัดสวัสดิการช่วยเหลือ
ปรัก	1. ปัญหาการคมนาคม สัญจร	<ul style="list-style-type: none"> - ถนนมีลักษณะเป็นหลุมเป็นบ่อ ไม่สามารถใช้งานในการคมนาคมสัญจร ขนส่งผลผลิตทางการเกษตรได้ปกติ - ถนนคับแคบ ไม่มีไหล่ทาง รถวิ่งสวนกันลำบาก ไม่สะดวกปลอดภัย 	<ul style="list-style-type: none"> - ควรปรับปรุงผิวจราจรบริเวณถนนสายหลักที่ยังรอให้ได้มาตรฐานเพื่อรองรับการจราจรที่มีเพิ่มมากขึ้นในอนาคต และเป็นการลดอุบัติเหตุทางถนนอีกด้วย - ขยายไหล่ทางถนน
	2. ปัญหาขาดแคลนน้ำเพื่อการอุปโภคบริโภค และการเกษตร	<ul style="list-style-type: none"> - ขาดแคลนแหล่งน้ำดิบ สำหรับผลิตน้ำเพื่อการอุปโภคบริโภค - แหล่งน้ำสาธารณะตื้นเขิน เหลือพื้นที่กักเก็บน้ำน้อย - ระบบบริหารจัดการน้ำเพื่อการอุปโภคบริโภคไม่เพียงพอและทั่วถึง 	<p>ขอรับการสนับสนุนงบประมาณจากหน่วยงานที่เกี่ยวข้อง ดำเนินการ ดังนี้</p> <ul style="list-style-type: none"> -โครงการสร้างโรงผลิตน้ำดื่มเพื่อชุมชน/ก่อสร้างและปรับปรุงระบบป - โครงการขยายเขตประปา - โครงการสร้างก่อสร้างฝายชะลอน้ำ - โครงการขุดลอกแหล่งน้ำสาธารณะ/ขุดเจาะบ่อบาดาล
	3. ปัญหาที่ดินทำกิน	<ul style="list-style-type: none"> - เนื่องจากที่ดินในพื้นที่ส่วนใหญ่เป็นที่ดินป่าสงวนเลี้ยงสัตว์ ทำให้ประชาชนไม่สามารถนำไปประโยชน์ในการประกอบอาชีพอย่างอื่นได้ และการดำเนินการช่วยเหลือด้านสาธารณูปโภคยาก ทำให้ประชาชนในพื้นที่บริเวณดังกล่าวได้รับความเดือดร้อน เสียโอกาสในการได้รับการพัฒนา 	<ul style="list-style-type: none"> - ประสานหน่วยงานที่เกี่ยวข้อง ดำเนินการช่วยเหลือให้เป็นปัจจุบัน และพิจารณาออกเอกสารสิทธิ์
	4. ศาลาอเนกประสงค์ประจำหมู่บ้านชำรุดเสียหายและขาดอุปกรณ์ที่จำเป็น	<ul style="list-style-type: none"> - ศาลาอเนกประสงค์ประจำหมู่บ้านมีอายุการใช้งานนานหลายปีชำรุด เสียหาย - ขาดอุปกรณ์วัสดุที่จำเป็น 	<ul style="list-style-type: none"> - ขอรับการสนับสนุนงบประมาณจากหน่วยงานที่เกี่ยวข้อง ดำเนินการก่อสร้างและปรับปรุงอาคารสาธารณประโยชน์พร้อมอุปกรณ์วัสดุที่จำเป็น
	5. ความต้องการด้านการฝึกอาชีพเสริมและการเสริมสร้างรายได้ให้แก่ชุมชน	<ul style="list-style-type: none"> - รายได้ไม่เพียงพอต่อรายจ่าย - ปัญหาหนี้รอกระบบ - เศรษฐกิจตกต่ำ 	<p>หน่วยงานภาครัฐที่เกี่ยวข้องสนับสนุนความรู้และงบประมาณ ดำเนินการ ดังนี้</p> <ul style="list-style-type: none"> - โครงการพัฒนาอาชีพเสริมตามความต้องการของหมู่บ้าน - โครงการเสริมสร้างรายได้ให้แก่ชุมชนแปรรูปผลผลิตทางการเกษตรมูลค่า - ส่งเสริมและพัฒนาการทำเกษตรแบบผสมผสาน

3. อำเภอบางขัน

ตำบล	ประเด็นปัญหา/ความต้องการ	สาเหตุของปัญหา/ความต้องการ	แนวทางการแก้ไข
บางขัน	1. ปัญหาการแพร่ระบาดของยาเสพติด เยาวชนติดยาเสพติดจำนวนมาก และทำให้เกิดปัญหาอื่นๆตามมา เช่น การลักขโมย การละทิ้งการศึกษา	- ต้องการให้เจ้าหน้าที่ปราบปรามผู้ค้าและผู้เสพยาเสพติดอย่างจริงจังเข้มงวด	- ดำเนินการตามกฎหมายอย่างเคร่งครัด
	2. ไม่มีสถานที่ตั้งขยะและระบบการกำจัดขยะที่เป็นไปตามมาตรฐาน	- ต้องการให้มีถังขยะและสถานที่สำหรับทิ้งขยะในชุมชนและมีระบบการกำจัดขยะที่ไม่ก่อให้เกิดมลพิษ	- โครงการจัดหางถังขยะของชุมชน/จัดหาสถานที่ตั้งขยะของชุมชน - โครงการกำจัดขยะให้ปลอดภัย
	3. การอนุรักษ์สถานที่ท่องเที่ยวในชุมชน	- ต้องการให้มีการอนุรักษ์ ดูแล พื้นฟู สถานที่ท่องเที่ยวในชุมชนโดยทุกภาคส่วน	- โครงการส่งเสริมการอนุรักษ์สถานที่ท่องเที่ยวในชุมชน
	4. แหล่งน้ำตามธรรมชาติขาดการดูแลรักษา	- ต้องการให้มีการปรับปรุงสภาพของแหล่งน้ำตามธรรมชาติในชุมชน - ต้องการให้ประชาชนทั่วไปเล็งเห็นความสำคัญและร่วมกันดูแลแหล่งน้ำตาม	- โครงการขุดลอกคลองและแหล่งน้ำในชุมชน
	5. ไม่มีเอกสารสิทธิ์ในที่ดิน	- ไม่มีเอกสารสิทธิ์ในที่อยู่อาศัย - ไม่มีเอกสารสิทธิ์ในที่ดินทำกิน	- ภาครัฐออก สปก. โฉนดที่ดินให้ทั่วถึง
	6. ภัยแล้ง	- ปริมาณน้ำไม่เพียงพอในการอุปโภค บริโภค และการเกษตร	- ขุดลอกสระ ทำฝาย ช่อมแซมฝาย เจาะบ่อบาดาลพร้อมระบบประปา - ปลูกป่าชุมชน
	7. คนว่างงาน	- ติดต่อบายมุข /ติด Social Network /ซี้เกียจ	- หาอาชีพที่เหมาะสม
	8. ขยะและสิ่งแวดล้อม	- ปล่อยน้ำเสียลงในแหล่งน้ำสาธารณะ /ไม่มีสถานที่ทิ้งขยะสาธารณะ	- ให้ความรู้ในการจัดเก็บให้ถูกวิธีการคัดแยกขยะ
	9. กลุ่มอาชีพไม่เข้มแข็ง	- ขาดงบประมาณในการสนับสนุน	- บริหารจัดการ การจำหน่าย ตลาดโลกออนไลน์
	10. ขาดความสามัคคี	- การทำกิจกรรมต่างๆ ยังไม่ได้รับความร่วมมือ - ขาดความรู้ด้านประชาธิปไตย	- อบรมประชาธิปไตย/จัดอบรมความรู้ด้านกฎหมายแก่ประชาชน - โครงการจัดเข้าค่ายอบรม คุณธรรม จริยธรรม
	11. คุณแม่วัยใส	- ความศึกษาค้นคว้า อยากรู้อยากลอง ไม่ได้ศึกษาต่อ	- จัดตั้งศูนย์พัฒนาครอบครัว
บ้านลำนาว	1. การขนส่งผลผลิตทางการเกษตรไม่สะดวก	- เส้นทางคมนาคมเป็นหลุมเป็นบ่อ	- ปรับปรุงเส้นทางคมนาคมให้ได้มาตรฐาน
	2. การทำสวนซึ่งเป็นอาชีพหลักได้รับผลตอบแทนไม่	- ราคาผลผลิตตกต่ำ ต้นทุนในการผลิตมีราคาสูง เช่น ปุ๋ย ยาปราบวัชพืชอื่นๆ	- ส่งเสริมให้ประชาชนทำปุ๋ยชีวภาพใช้เอง จัดตั้งกลุ่มปุ๋ยชีวภาพ
	3. ที่ดินทำกินไม่มีเอกสารสิทธิ์	- ที่ดินมีเอกสารสิทธิ์น้อย	- ประสานหน่วยงานที่เกี่ยวข้องเพื่อออกเอกสารสิทธิ์ให้ถูกต้อง
	4. เยาวชนติดยาเสพติด	- หน่วยงานภาครัฐไม่จัดการปัญหาอย่างจริงจัง - ครอบครัวขาดความอบอุ่น ปัญหาครอบครัว	- สร้างความเข้าใจให้บุคคลในครอบครัวรู้จักพิษภัยของยาเสพติด - ให้เยาวชนมีกิจกรรมที่สร้างสรรค์ทำเพื่อห่างไกลยาเสพติด - ผู้นำชุมชน กลุ่มต่างๆ ช่วยกันดูแลอย่างจริงจัง
	5. การเล่นการพนัน	- หลังจากการประกอบอาชีพหลักแล้วมีเวลาว่าง	- วางกฎระเบียบในชุมชนแล้วดำเนินการตามกฎหมายระเบียบ
	6. ประชาชนไม่มีน้ำที่สะอาดสำหรับอุปโภคบริโภค	- มีการปล่อยน้ำเสียลงสู่แหล่งน้ำธรรมชาติ	- สร้างความเข้าใจกับผู้ประกอบการให้มีการบำบัดน้ำเสียก่อนทิ้งลงแหล่งน้ำ - สร้างจิตสำนึกแก่ประชาชน
	7. ขาดแคลนน้ำอุปโภคบริโภค	- ขาดแคลนน้ำในช่วงฤดูแล้ง	- ก่อสร้างประปา

ตำบล	ประเด็นปัญหา/ความต้องการ	สาเหตุของปัญหา/ความต้องการ	แนวทางการแก้ไข
บ้านลำนาว	8. รายได้ไม่เพียงพอ	- ผลผลิตทางการเกษตรราคาตกต่ำ/ไม่มีอาชีพเสริม/ไม่มีการจัดทำบัญชีครัวเรือน	- ส่งเสริมการทำบัญชีครัวเรือน - แก้ไขปัญหาเรื่องราคาผลผลิตทางการเกษตร ส่งเสริมเรื่องการพัฒนาอาชีพหลักและอาชีพเสริมตามหลักปรัชญาเศรษฐกิจ
	9. แหล่งท่องเที่ยวของตำบลและการท่องเที่ยวเชิงวิถีชุมชนไม่ได้รับการพัฒนา	- ปัญหาความขัดแย้งภายใน - ขาดงบประมาณในการพัฒนา - ขาดการประชาสัมพันธ์	- ปรับปรุงภูมิทัศน์ให้น่าสนใจ รวมไปถึงสร้างความมั่นใจในเรื่องของความสะอาดและปลอดภัยให้กับนักท่องเที่ยว - ช่วยกันประชาสัมพันธ์แหล่งท่องเที่ยวผ่านทุกช่องทาง
	10. ปัญหาถนนดินลูกรังและชำรุด	- ถนนบางสายยังเป็นดินลูกรังทำให้การสัญจรไปมาไม่สะดวกโดยเฉพาะหน้าฝน - ถนนบางสายชำรุดเป็นหลุมเป็นบ่อทำให้การสัญจรไปมาลำบาก	- องค์การบริหารส่วนตำบลบ้านลำนาวเป็นหน่วยงานที่รับผิดชอบดูแลอย่างต่อเนื่อง
	11. ปัญหาการขยายเขตบริการไฟฟ้าถนนยังไม่ทั่วถึง	- มีความลำบากในการสัญจรไปมาเพื่อประกอบอาชีพตัดยางหรือการใช้ชีวิตประจำวัน ในช่วงเวลากลางวัน	- ส่งต่อให้หน่วยงานที่รับผิดชอบดำเนินการต่อไป
	12. ปัญหาโรคระบาดและการขาดแคลนอุปกรณ์ตรวจเช็คสุขภาพเบื้องต้น	- พรอทวัดไข้ , เครื่องวัดความดัน , เครื่องตรวจเช็คเบาหวาน , เครื่องชั่งน้ำหนัก อยู่ในสภาพไม่พร้อมใช้งาน และขาดแคลนเครื่องตรวจวัดอุณหภูมิอินฟราเรด , ตู้ยาประจำหมู่บ้าน	- สนับสนุนงบประมาณในการจัดซื้ออุปกรณ์ตรวจเช็คสุขภาพเบื้องต้น - ส่งเสริมและประชาสัมพันธ์ให้ประชาชนปรับเปลี่ยนวิถีชีวิตใหม่ (New Normal) เนื่องจากสถานการณ์โรคระบาดโควิด-19
	13. ปัญหาเรื่องการสื่อสารและการประชาสัมพันธ์ไม่ทั่วถึง	- ขาดหอกระจายข่าวและเสียงตามสาย	- ติดตั้งหอกระจายข่าวให้ครบทุกหมู่บ้าน เพื่อแก้ปัญหาให้ประชาชนในวัยผู้สูงอายุหรือครัวเรือนที่ไม่มีอินเทอร์เน็ตซึ่งไม่สามารถรับรู้ข้อมูลข่าวสารทางราชการผ่านช่องทาง Social Network ได้
	14. ปัญหามลพิษทางอากาศ	- มีกลิ่นเหม็นจากโรงงานทำยางแผนจำนวน 3 แห่ง - มีกลิ่นเหม็นจากการจุดไฟเผาขยะ(ยางรถยนต์)	- ส่งต่อให้หน่วยงานที่รับผิดชอบดำเนินการต่อไป
	15. ปัญหาการว่างงาน/ถูกเลิกจ้าง	- ได้รับผลกระทบจากการแพร่ระบาดของโรคติดเชื้อโควิด-2019	- ส่งต่อให้หน่วยงานที่รับผิดชอบดำเนินการต่อไป
16. ปัญหาการแบ่งเขตการปกครองไม่ชัดเจน (ระหว่รอยต่อของตำบลบ้านลำนาว กับ จ.ตรัง และจ.กระบะ	- มีปัญหาเวลาสำรวจข้อมูล	- ส่งต่อให้หน่วยงานที่รับผิดชอบดำเนินการต่อไป	
วังหิน	1. การลดรายจ่ายเพิ่มรายได้ครัวเรือน	จากสาเหตุของปัญหาผลผลิตทางการเกษตรตกต่ำ และผันผวน ประกอบกับครองชีพที่สูงขึ้นในปัจจุบัน ทำให้ประชาชนในตำบลวังหินซึ่งส่วนใหญ่ประกอบอาชีพเกษตรกรทำสวนยางพารา ทำให้ประชาชนประสบปัญหาทางเศรษฐกิจ ความต้องการ ของประชาชนคือการให้ภาครัฐช่วยกระตุ้นเศรษฐกิจด้วยวิธีการต่างๆ หรือการแทรกแซงราคา/การพยุงราคาสินค้าทางการเกษตร ให้เกษตรกรสามารถปรับตัวผ่านพ้นวิกฤตได้	- การอบรมให้ความรู้แก่ประชาชนในด้านการประกอบอาชีพ ทั้งอาชีพหลัก/อาชีพเสริม/อาชีพใหม่ - การอบรมและปลูกจิตสำนึกเศรษฐกิจพอเพียงให้แก่ประชาชน

ตำบล	ประเด็นปัญหา/ความต้องการ	สาเหตุของปัญหา/ความต้องการ	แนวทางการแก้ไข
วังหิน	2. ปัญหาเส้นทางสัญจรและการคมนาคมลำบาก	จากสาเหตุของปัญหางบประมาณของ อบต.มีน้อย ทำให้การดำเนินการจัดที่ โครงการก่อสร้าง,ปรับปรุงด้านโครงสร้างพื้นฐานในตำบล ไม่ทั่วถึง และประก ถนนในตำบลวังหินมีถนนสายหลัก หลายสาย ทำให้ อบต.ต้องสิ้นเปลืองค่าใ การซ่อมแซมถนนที่ชำรุดเหล่านั้นจึงไม่มีงบประมาณเพียงพอที่จะก่อสร้างแล ถนนสายหลักต่างๆ ที่ยังก่อสร้างไม่แล้วเสร็จ ความต้องการ ของประชาชน คือ โครงการถนนไร้ฝุ่น และต้องการให้ถนน สายหลักในตำบลทุกสายเป็นถนนลาดยางหรือ คสล. และต้องการให้ถนน สายรองในตำบลได้รับการซ่อมแซมสม่ำเสมอ	- วิเคราะห์ปัญหาจัดลำดับความสำคัญและดำเนินการก่อสร้าง/ปรับปรุง ถนนตามลำดับ ก่อน-หลัง ตามการจัดลำดับความสำคัญของปัญหา - ขออนุมัติงบประมาณเพื่อทำโครงการเก็บคักยภาพของ อบต. ไปยัง หน่วยงานต้นสังกัด (อำเภอ/จังหวัด/กรมส่งเสริมฯ) เพื่อขอรับ งบประมาณก่อสร้างถนนภายในตำบลวังหิน ให้ประชาชนสามารถใช้ เดินทางสัญจรและขนส่งผลผลิตทางการเกษตรออกสู่ตลาดได้อย่าง
	3. ปัญหาขาดแคลนน้ำเพื่อการอุปโภคบริโภค	จากสาเหตุของปัญหา สภาพภูมิประเทศของตำบลวังหินเป็นที่ราบเชิงเขา ทำให้ในฤดูร้อนจะประสบภาวะภัยแล้ง ประชาชนขาดแคลนน้ำเพื่อการ อุปโภคบริโภคและน้ำเพื่อการเกษตร ความต้องการ ของประชาชนคือ การแก้ปัญหาภัยแล้ง และการจัดเตรียม น้ำเพื่อใช้ในการอุปโภคบริโภค เช่น การขุดสระน้ำสาธารณะ,การขุดบ่อน้ำ ตื้น,การทำฝายชะลอน้ำ,การทำฝายน้ำล้น,การก่อสร้าง/ปรับปรุงระบบ ประปาและท่อเมนส่งน้ำประปาหมู่บ้าน	- ก่อสร้าง/ปรับปรุงระบบประปาและท่อเมนส่งน้ำประปาหมู่บ้าน - ขอบงบประมาณไปยังหน่วยงานที่เกี่ยวข้องเพื่อขอดำเนินการโครงการขุด สระน้ำสาธารณะ,การก่อสร้างระบบประปาผิวดิน,การก่อสร้างระบบ ประปาหอสูง - การจัดซื้อรถยนต์บรรทุกน้ำเพื่อช่วยเหลือผู้ประสบปัญหาภัยแล้ง
	4. ปัญหาระบบให้บริการไฟฟ้าสาธารณะ	จากสาเหตุของปัญหา ตำบลวังหินมีการให้บริการระบบไฟฟ้าสาธารณะ จากการไฟฟ้าอำเภอทุ่งสง จังหวัดนครศรีธรรมราชและการไฟฟ้าอำเภอ ห้วยยอด จังหวัดตรัง ซึ่งแต่ละหมู่บ้านจะพบว่ามีปัญหาไฟฟ้าดับ และไฟ ตกบ่อยครั้ง ประกอบกับ ในหลายหมู่บ้านมีประชากรมากขึ้นมีการแยก ครอบครัวและทำให้ประชาชนหลายครัวเรือนในตำบลวังหินไม่มีไฟฟ้าใช้ ความต้องการ ของประชาชน คือ การได้รับการจากภาครัฐและการมี ไฟฟ้าใช้ ไฟไม่ดับไม่ตกบ่อยเกินไป	- ขอความอนุเคราะห์ไปยังหน่วยงานที่เกี่ยวข้องเพื่อเร่งประสาน ความร่วมมือและให้ความช่วยเหลือประชาชน
	5. ปัญหาไม่มีเอกสารสิทธิ์ในที่ดิน	- ไม่มีเอกสารสิทธิ์ในที่อยู่อาศัย - ไม่มีเอกสารสิทธิ์ในที่ดินทำกิน	- ส่งต่อให้หน่วยงานที่รับผิดชอบ - ภาครัฐ ออก สปก. โฉนดที่ดินให้ทั่วถึง
	6. ระบบสื่อสารไม่ทั่วถึง	- ระบบสัญญาณอินเทอร์เน็ตมีไม่เพียงพอ	- ติดตั้งสัญญาณอินเทอร์เน็ตให้เพียงพอ
	7. การเรียนรู้ จากศูนย์เรียนรู้	- ศูนย์เรียนรู้ ขาดการบริหารจัดการ	- ปรับปรุง จัดตั้งคณะกรรมการประสานงาน
	8. จุดศูนย์กลางในการประสานข้อมูล	- ขาดจุดศูนย์กลาง ในการเชื่อมประสานระบบข้อมูลข่าวสาร	- จัดตั้งศูนย์กลางประสานข้อมูล ตำบล
	9. ภัยธรรมชาติ อุทกภัย	- พื้นที่ตำบลวังหิน เป็นจุดรับน้ำ จากอุทกภัย	- จัดการระบบระบายน้ำ ที่รวดเร็วและมีประสิทธิภาพ
	10. ขยะและสิ่งแวดล้อม	- ขยะไม่มีที่เก็บ	- ให้ความรู้ในการจัดเก็บให้ถูกวิธี คัดแยกขยะ ลดการใช้ภาชนะที่ย่อย สลายยาก

ตำบล	ประเด็นปัญหา/ความต้องการ	สาเหตุของปัญหา/ความต้องการ	แนวทางการแก้ไข
บ้านนิคม	1. ปัญหาเอกสารสิทธิที่ดินทำกิน	- ไม่มีสิทธิในที่ดินทำกินอยู่	- ดำเนินการสำรวจและออกเอกสารสิทธิการครอบครองที่ดิน
	2. ปัญหาการขาดแคลนน้ำอุปโภคบริโภค	- คริวเรือนไม่มีสถานที่เก็บกักน้ำไว้ใช้ตอนหน้าแล้ง	- ส่งเสริมและสนับสนุนให้ทุกครัวเรือนจัดหาแหล่งน้ำ เช่น บ่อบาดาล หรือภาชนะกักเก็บน้ำไว้ใช้ตอนหน้าแล้ง
	3. ความต้องการถนนเข้าหมู่บ้าน	- ถนนชำรุดในช่วงหน้าฝนทำให้การสัญจรไปมาไม่สะดวก	- ปรับปรุงให้เป็นถนนคอนกรีตหรือลาดยาง
	4. ปัญหาเรื่องภัยพิบัติ	- เกิดปัญหาน้ำท่วมจุดซ้ำซากทุกปี	- ขุดระบายน้ำ ณ จุดน้ำท่วมซ้ำซาก
	5. ภัยแล้ง	- ปริมาณน้ำไม่เพียงพอในการอุปโภค บริโภค และการเกษตร	- ขุดลอกสระ ทำฝาย ช่อมแซมฝาย ขุดเจาะบ่อบาดาลพร้อมระบบประปา ปรับปรุงระบบประปา
	6. ปัญหาถนน – สะพานเชื่อมระหว่างหมู่บ้านและตำบล	- ชำรุดสัญจรไป – มาลำบาก	- สร้างถนนสายหลัก - ก่อสร้างสะพานเชื่อมระหว่างหมู่บ้าน
	7. ปัญหาขยะมีพิษไม่มีที่ทิ้ง	- เกิดปัญหาด้านมลพิษเนื่องจากเป็นขยะอันตราย	- ให้ความรู้ในการจัดเก็บให้ถูกวิธีการคัดแยกขยะ
	8. ขาดความรู้ในการประกอบอาชีพ	- ในด้านการลดต้นทุนการผลิตเกี่ยวกับเรื่องเกษตร	- ภาครัฐส่งเสริมและสนับสนุนงบประมาณและความรู้แก่ชุมชนจัดทำอาชีพเสริมให้แก่ชุมชน
	9. ปัญหายาเสพติด	- สภาพที่มีปัญหา เช่น ว่างงาน ยาจน-เด็ก เยาวชน คนแก่ ความอยากรู้ อยากลอง	- ฝึกอบรม เข้าค่าย ให้ความรู้เรื่องยาเสพติด
	10. ปัญหาสุขภาพ	- การบริโภคไม่ถูกต้องและขาดการออกกำลังกาย	- ประชาสัมพันธ์การออกกำลังกาย - จัดกิจกรรมด้านกีฬา - จัดหาเครื่องออกกำลังกาย - บริโภคผักปลอดสารพิษ - ให้ความรู้เรื่องสมุนไพร
	11. รายได้ไม่เพียงพอ	- ผลผลิตทางการเกษตรราคาตกต่ำ - ไม่มีอาชีพเสริม - ไม่มีการจัดทำบัญชีครัวเรือน	- ภาครัฐส่งเสริมและสนับสนุนงบประมาณและความรู้แก่ชุมชนจัดทำอาชีพเสริมให้แก่ชุมชน

4. อำเภอนาบอน

ตำบล	ประเด็นปัญหา/ความต้องการ	สาเหตุของปัญหา/ความต้องการ	แนวทางการแก้ไข
แก้วแสน	โครงสร้างพื้นฐานถนนในการคมนาคมเชื่อมโยงเศรษฐกิจในระดับพื้นที่ยังไม่สะดวกและเพียงพอ	- ปรับปรุง ซ่อม สร้างถนนเส้นทางสำคัญที่เชื่อมโยงเศรษฐกิจการเกษตรในระดับพื้นที่	- โครงการก่อสร้างถนนลาดยางสายโคกเหียง-ท้ายเกาะ หมู่ที่ 3
	โครงสร้างพื้นฐานถนนในการคมนาคมเชื่อมโยงเศรษฐกิจในระดับพื้นที่ยังไม่สะดวกและเพียงพอ	- ปรับปรุง ซ่อม สร้างถนนเส้นทางสำคัญที่เชื่อมโยงเศรษฐกิจการเกษตรในระดับพื้นที่	- โครงการก่อสร้างถนนลาดยางสายช่องลม - ไส้เทียม หมู่ที่ 4
	โครงสร้างพื้นฐานถนนในการคมนาคมเชื่อมโยงเศรษฐกิจในระดับพื้นที่ยังไม่สะดวกและเพียงพอ	- ปรับปรุง ซ่อม สร้างถนนเส้นทางสำคัญที่เชื่อมโยงเศรษฐกิจการเกษตรในระดับพื้นที่	- โครงการก่อสร้างถนนลาดยางสายโหนดนอ้ง - ปลายยวน หมู่ที่ 7
	โครงสร้างพื้นฐานถนนในการคมนาคมเชื่อมโยงเศรษฐกิจในระดับพื้นที่ยังไม่สะดวกและเพียงพอ	- ปรับปรุง ซ่อม สร้างถนนเส้นทางสำคัญที่เชื่อมโยงเศรษฐกิจการเกษตรในระดับพื้นที่	- โครงการก่อสร้างถนนลาดยางบ้านคลองสิสัย - เขตตำบลแก้วแสน (ม.5)
	โครงสร้างพื้นฐานถนนในการคมนาคมเชื่อมโยงเศรษฐกิจในระดับพื้นที่ยังไม่สะดวกและเพียงพอ	- ปรับปรุง ซ่อม สร้างถนนเส้นทางสำคัญที่เชื่อมโยงเศรษฐกิจการเกษตรในระดับพื้นที่	- โครงการก่อสร้างถนนลาดยางสายควนเนียง - เกาะสระ หมู่ที่ 4,8
	โครงสร้างพื้นฐานถนนในการคมนาคมเชื่อมโยงเศรษฐกิจในระดับพื้นที่ยังไม่สะดวกและเพียงพอ	- ปรับปรุง ซ่อม สร้างถนนเส้นทางสำคัญที่เชื่อมโยงเศรษฐกิจการเกษตรในระดับพื้นที่	- โครงการก่อสร้างถนนคอนกรีตเสริมเหล็กสายตะเคียนงาม 2 (ม.8)
	โครงสร้างพื้นฐานถนนในการคมนาคมเชื่อมโยงเศรษฐกิจในระดับพื้นที่ยังไม่สะดวกและเพียงพอ	- ปรับปรุง ซ่อม สร้างถนนเส้นทางสำคัญที่เชื่อมโยงเศรษฐกิจการเกษตรในระดับพื้นที่	- โครงการก่อสร้างท่อโมเมนต์ คสล.สายไทรภูต - บ้านควนเนียง หมู่ที่ 2
ทุ่งสง	โครงสร้างพื้นฐานถนนในการคมนาคมเชื่อมโยงเศรษฐกิจในระดับพื้นที่ยังไม่สะดวกและเพียงพอ	- ปรับปรุง ซ่อม สร้างถนนเส้นทางสำคัญที่เชื่อมโยงเศรษฐกิจการเกษตรในระดับพื้นที่	- โครงการก่อสร้างถนนลาดยางสายบ้านนายพร้อย - นิคมเขาขาว หมู่ที่ 7
	โครงสร้างพื้นฐานถนนในการคมนาคมเชื่อมโยงเศรษฐกิจในระดับพื้นที่ยังไม่สะดวกและเพียงพอ	- ปรับปรุง ซ่อม สร้างถนนเส้นทางสำคัญที่เชื่อมโยงเศรษฐกิจการเกษตรในระดับพื้นที่	- โครงการก่อสร้างถนนลาดยางสายหนองดี ห้วยพล(ม. 1,5,6) และแยกบ้านนางสุณีย์ อนุทอง ถึงเขตตำบลปรึก
	โครงสร้างพื้นฐานถนนในการคมนาคมเชื่อมโยงเศรษฐกิจในระดับพื้นที่ยังไม่สะดวกและเพียงพอ	- ปรับปรุง ซ่อม สร้างถนนเส้นทางสำคัญที่เชื่อมโยงเศรษฐกิจการเกษตรในระดับพื้นที่	- ก่อสร้างสะพาน คสล. - สะพานคลองยึก หมู่ที่ 5,6,10 (ไสยงปัก-คลองโอม) - สะพานห้วยพล หมู่ที่ 6,8 - ก่อสร้างท่อเหลี่ยม คสล.จำนวน 8 จุด ในเขตตำบลทุ่งสง
นาบอน	โครงสร้างพื้นฐานถนนในการคมนาคมเชื่อมโยงเศรษฐกิจในระดับพื้นที่ยังไม่สะดวกและเพียงพอ	- ปรับปรุง ซ่อม สร้างถนนเส้นทางสำคัญที่เชื่อมโยงเศรษฐกิจการเกษตรในระดับพื้นที่	- โครงการก่อสร้างถนนลาดยางคลองจิ่ง - ยุทธศาสตร์ หมู่ที่ 4,14
	โครงสร้างพื้นฐานถนนในการคมนาคมเชื่อมโยงเศรษฐกิจในระดับพื้นที่ยังไม่สะดวกและเพียงพอ	- ปรับปรุง ซ่อม สร้างถนนเส้นทางสำคัญที่เชื่อมโยงเศรษฐกิจการเกษตรในระดับพื้นที่	- โครงการก่อสร้างถนนคอนกรีตสายโรงฆ่าสัตว์ - คลองน้ำชัน หมู่ที่ 11
3 ตำบล 34 หมู่บ้าน	ขาดการเรียนรู้เทคโนโลยีการผลิตที่มีคุณภาพ/ การแปรรูป	- สร้างศูนย์การเรียนรู้/พัฒนา	- ศูนย์ถ่ายทอดเทคโนโลยีเพื่อการเกษตร - โครงการส่งเสริมสนับสนุนการปลูกผักกางมุ้ง

ตำบล	ประเด็นปัญหา/ความต้องการ	สาเหตุของปัญหา/ความต้องการ	แนวทางการแก้ไข
3 ตำบล 34 หมู่บ้าน	ราคาผลผลิตตกต่ำ	- ลดต้นทุนการผลิต - พัฒนาผลผลิต/แปรรูป - รวมกลุ่มผู้ผลิต	- ลดต้นทุนการผลิต - พัฒนาผลผลิต/แปรรูป - รวมกลุ่มผู้ผลิต
	การเข้าถึงแหล่งทุนของเกษตรกรรายย่อย	- ระบบทุน	- ระบบทุน
	ขาดน้ำกิน/น้ำใช้/น้ำเพื่อการเกษตร	- ขะลอน้ำไว้ในฤดูแล้ง - สร้างแหล่งกักเก็บน้ำ	- สร้างฝายชะลอน้ำ - ขุดสระเก็บน้ำ
	ขาดการเข้าถึงหลักปรัชญาเศรษฐกิจพอเพียง	- สร้างองค์ความรู้นำไปสู่การปฏิบัติ	- ศูนย์การเรียนรู้เศรษฐกิจพอเพียงของชุมชน
	โครงสร้างพื้นฐานถนนในการคมนาคมเชื่อมโยงเศรษฐกิจในระดับพื้นที่ยังไม่สะดวกและเพียงพอ	- ปรับปรุง ซ่อม สร้างถนนเส้นทางสำคัญที่เชื่อมโยงเศรษฐกิจการเกษตรในระดับพื้นที่	- โครงการก่อสร้างถนนลาดยางสายต้นปาล์ม-ไสโป๊ะ หมู่ที่ 1
	ขาดองค์ความรู้ในการบริหารจัดการทรัพยากรธรรมชาติ	- ฝึกอบรมให้ความรู้/จิตสำนึก	- โครงการอบรมสร้างจิตสำนึกในการบริหารจัดการทรัพยากรธรรมชาติอย่างยั่งยืน
	ป่าไม้ถูกทำลาย	- ปลูกจิตสำนึกในการอนุรักษ์ทรัพยากรป่าไม้	- โครงการปลูกป่าในใจคน - โครงการธนาคารต้นไม้
	มลพิษทางน้ำ/น้ำเสียจากการแปรรูปยางพารา	- สร้างจิตสำนึกร่วมในการแก้ปัญหา	- โครงการรักบ้านเกิด - โครงการทำแก๊สชีวภาพจากน้ำเสีย
	บุกรุกพื้นที่สาธารณะ	- ออกกฎระเบียบชุมชน ประสานหน่วยงานที่เกี่ยวข้อง	- ขึ้นทะเบียนที่สาธารณะและจัดทำแนวเขตที่ชัดเจน
	ขาดการบริหารจัดการขยะที่มีประสิทธิภาพ	- ให้ความรู้ปฏิบัติการร่วมกันในการบริหารจัดการขยะ	- โครงการฝึกอบรมขยะมีค่า
	ขาดการอนุรักษ์และพัฒนาพลังงานที่สะอาด/ลม/แสงแดด/น้ำ/ขยะ/ชีวมวล	- สร้างองค์ความรู้รณรงค์สู่การปฏิบัติ	- ฝึกอบรมการอนุรักษ์และพัฒนาพลังงานที่สะอาด/ลมแสงแดด/น้ำ/ขยะ/ชีวมวล - โครงการผลิตไฟฟ้าจากชีวมวล - โครงการผลิตไฟฟ้าจากพลังงานแสงอาทิตย์ - โรงอบแห้งผลผลิตทางการเกษตรแบบผสมผสาน - โรงผลิตไฟฟ้าพลังงานลมความเร็วต่ำ
	ขาดแหล่งน้ำที่มีคุณภาพด้านอุปโภคบริโภค	- สร้างแหล่งกักเก็บน้ำให้เพียงพอในชุมชนเพื่อการอุปโภคบริโภค	- ขุดสระกักเก็บน้ำปูดด้วยยางพารา - คลองส่งน้ำชลประทาน - สร้างฝายชะลอน้ำ/ฝายมีชีวิต
	ขาดน้ำในการเกษตรในฤดูแล้ง	- สร้างแหล่งน้ำระบบชลประทาน	- ก่อสร้างฝายน้ำล้น ฝายกักเก็บน้ำ และฝายชีวิตในพื้นที่ตำบลทุ่งสง - ขุดลอกแหล่งน้ำ/คลอง/ทางน้ำ/สระน้ำ/จำนวน ๓ ขุด ในพื้นที่ตำบลทุ่งสง
ขาดการบริหารจัดการน้ำ	- ให้ความรู้เกี่ยวกับการบริหารจัดการน้ำที่ดีให้ชุมชนเข้ามามีส่วนร่วมในการจัดการและให้เห็นถึงผลกระทบที่เกิดขึ้นชุมชน	- จัดตั้งกลุ่มบริหารจัดการน้ำชุมชน	

ตำบล	ประเด็นปัญหา/ความต้องการ	สาเหตุของปัญหา/ความต้องการ	แนวทางการแก้ไข
3 ตำบล 34 หมู่บ้าน	ปัญหาความขัดแย้ง แยกแยก ต่างคนต่างอยู่ ประชาชนขาดการเรียนรู้และเข้าถึงหลักปรัชญาของเศรษฐกิจพอเพียงเพื่อนำไปปฏิบัติจริงในวิถีชีวิตส่วนตัว ครอบครัวและชุมชนอย่างแท้จริง	- พัฒนาทรัพยากรมนุษย์โดยส่งเสริมกระบวนการเรียนรู้ร่วมกันของคนในหมู่บ้าน ชุมชนตามปรัชญาของเศรษฐกิจพอเพียงโดยใช้กลไกประชารัฐ	- โครงการชุมชนอินทรี
	ปัญหา การประสาน เชื่อมโยงในการแก้ไขปัญหาของประชาชนตามแผนพัฒนาหมู่บ้าน/แผนชุมชนกับแผนพัฒนาต่างๆในพื้นที่	- สร้างกระบวนการแผนพัฒนา ประสานแผนพัฒนาในระดับพื้นที่ และการสนับสนุนงบประมาณในการแก้ไขปัญหาที่เกี่วข้องตามแผนชุมชน	- โครงการตามแผนชุมชน
	หนี้สิน	- จัดทำบัญชีครัวเรือน/ทำแผนชีวิต/นำหนี้ในระบบเข้าสู่ระบบ	- โครงการอบรมการจัดทำบัญชีครัวเรือน - โครงการพัฒนาครัวเรือนต้นแบบ
	ขาดการเรียนรู้ร่วมกัน	- สร้างการเรียนรู้ร่วมกัน	- จัดตั้งศูนย์เรียนรู้ชุมชน
	รายได้ไม่พอรายจ่าย	- ลดรายจ่าย/บัญชีครัวเรือน/เพิ่มรายได้	- อาชีพเสริม สร้างโอกาส/โครงการสนับสนุนกลุ่มอาชีพเสริมเพิ่มรายได้
	ที่ทำกินและที่อยู่อาศัย	- บริหารจัดการที่ดินให้เกิดประโยชน์สูงสุดจัดทำแผนชุมชน ตำบล หมู่บ้าน GPF - จัดทำผังหมู่บ้าน ตำบล ด้วย GPF - สำรวจที่ดินทำกิน ภาครัฐจัดสรรที่ดินทำกิน	- โครงการหนึ่งถิ่นที่ทำกิน
	ยาเสพติด	- อบรมให้ความรู้ถึงพิษภัยยาเสพติด	- โครงการค่ายส่งเสริมทักษะชีวิต/โครงการคืนคนดีสู่สังคม
	ประปาหมู่บ้านยังไม่ทั่วถึงทุกครัวเรือน	- ขยายเขตระบบประปาหมู่บ้านให้ทั่วถึงทุกครัวเรือนโดยการขอสนับสนุนงบประมาณจากหน่วยงานที่เกี่ยวข้อง	ก่อสร้าง/ขยายเขตประปาหมู่บ้าน 1. โครงการขุดเจาะบ่อบาดาลบ้านไสซัง แบบ PVC 4 นิ้ว 2. โครงการขุดลอกสระหนองสองตอนพร้อมที่เก็บน้ำและระบบส่งน้ำเพื่อใช้อุปโภคบริโภค หมู่ที่ 3 3. โครงการขยายเขตประปาส่วนภูมิภาคสายหนองไธ้ – ห้วยฝาก หมู่ที่ 5 4. โครงการขยายเขตประปาส่วนภูมิภาคสายสามแยกบ้านผู้ใหญ่จรรยาฤทธิ์รัตน์ – สุดเขต หมู่ที่ 13 5. โครงการขยายเขตประปาส่วนภูมิภาคสายบ้านนางเกสร คงบุญ – โรงปุ๋ยชีวภาพ 2 ฝั่ง 6. โครงการขยายเขตประปาส่วนภูมิภาคสายบ้านนายมงคล-ห้วยสะพานคลองไธ้ หมู่ที่ 6 7. โครงการขยายเขตประปาส่วนภูมิภาคสายห้วยสะพานบ้านนายสว่างแสงศรี – บ้านนายวิเชียร สมรูป หมู่ที่ 6 8.โครงการขยายเขตประปาส่วนภูมิภาคสายบ้านนายลอบ สังข์งาม – บ้านควนหมอ หมู่ที่ 6

ตำบล	ประเด็นปัญหา/ความต้องการ	สาเหตุของปัญหา/ความต้องการ	แนวทางการแก้ไข
3 ตำบล 34 หมู่บ้าน	แรงงานต่างด้าว	- มีกฎหมายครอบคลุมเด็ดขาดและให้ความคุ้มครอง	
	สถาบันครอบครัวอ่อนแอ	- สร้างความตระหนักความรับผิดชอบในบทบาทหน้าที่ตนเอง ยึดหลักคำสอนของพระพุทธศาสนา มาใช้ในการครองเรือน	- จัดทำค่ายครอบครัวสัมพันธ์
	ว่างงาน	- ฝึกอบรมเกี่ยวกับอาชีพให้เหมาะสมกับสภาพพื้นที่หรือชุมชน	- ส่งเสริมสนับสนุนอาชีพเสริมตามถนัด
	ขาดความร่วมมือในชุมชนอย่างจริงจัง/ขาดจิตอาสา	- สร้างการมีส่วนร่วมให้กับชุมชน	- ค่ายจิตอาสาธณะ
	ความปลอดภัยในชีวิต/ทรัพย์สิน	- ชุมชนช่วยกันสอดส่อง ดูแล เจ้าหน้าที่ผู้รับผิดชอบให้ความช่วยเหลือ	- โครงการไฟสว่างหนทางสะดวก
	ขาดองค์ความรู้เรื่องจราจร	- ให้ความรู้โดยการฝึกอบรมและสร้างวินัยจราจร	- โครงการชักซ้อมแผนความปลอดภัยทางถนน
	ขาดการสืบทอดประเพณี ศิลปะ วัฒนธรรม ศาสนาภูมิปัญญาท้องถิ่น	- ถ่ายทอดความรู้ให้กับเยาวชนรุ่นหลังเข้าถึงประเพณีวัฒนธรรมท้องถิ่นของตนเองกำหนดเป็นหลักสูตรการเรียนในโรงเรียนของแต่ละท้องถิ่น	- กำหนดเป็นหลักสูตรการเรียนรู้อิงโรงเรียนของโครงการลานวัฒนธรรมและภูมิปัญญาท้องถิ่น
	ขาดโอกาสทางการศึกษา	- ต้องกำหนดแผนการศึกษาให้ควบคุมทุกระดับ - มีกฎหมายรองรับเกี่ยวกับการศึกษาให้ทั่วทุกพื้นที่ - ต้องมีนโยบายที่ทัดเทียมกัน - สร้างความเข้าใจแก่ผู้ปกครอง	- สร้างเสริมศูนย์การเรียนรู้ตามอัครยาศัย
	ขาดแหล่งเรียนรู้ในชุมชน	- จัดให้มีแหล่งเรียนรู้เศรษฐกิจพอเพียงในชุมชน	- จัดตั้งศูนย์เรียนรู้ชุมชน
	คนรุ่นใหม่ไม่สนใจคุณธรรม จริยธรรม (ไม่ให้ความส	- ฝึกอบรมสร้างจิตสำนึกด้านคุณธรรม จริยธรรมให้กับเด็กเยาวชน	- ค่ายเยาวชนต้นแบบ
	สถานศึกษายังไม่เอื้อต่อการเรียนรู้	- ขอสนับสนุนงบประมาณจากหน่วยงานที่เกี่ยวข้องเพื่อปรับปรุงสถานที่ให้เอื้อต่อการเรียนรู้	-
	เน้นพิธีกรรมมากกว่าแก่นพระพุทธธรรม	- สร้างองค์ความรู้เกี่ยวกับพระพุทธศาสนาและนำมาปรับใช้ให้เหมาะสมกับชุมชน	- จัดทำค่ายพุทธบุตร พุทธธรรม
	สถานที่เล่นกีฬาออกกำลังกาย เล่นกีฬา ไม่เพียงพอ	- ก่อสร้างสถานที่ออกกำลังกายให้เพียงพอ	- สร้างลานกีฬาอเนกประสงค์ชุมชน
	ระบบอุปถัมภ์มากกว่าระบบคุณธรรม	- ยกกระดับความคิดจากระบบอุปถัมภ์เป็นระบบคุณธรรม	- โครงการเชิดชูเกียรติครอบครัวคุณธรรม
	ปัญหาข้อสิทธิ์ชายเสีย	- รมรงค์ให้ความรู้ สร้างความตระหนักให้เห็นถึงความเสียหายจากการข้อสิทธิ์	- ครอบครัวต้นแบบประชาธิปไตย
ประชาชนขาดความรู้เรื่องประชาธิปไตย	- ความแตกแยกทางความคิด/ขาดจิตสำนึกร่วมกันในความเป็นชาติ - ขาดการร่วมกันคิด ร่วมวางแผน ร่วมทำ - ร่วมรับผิดชอบ ร่วมตรวจสอบ - สร้างค่านิยมร่วมกันของคนในชาติ/ปลูกจิตสำนึก - เรื่องความรักความสามัคคี/ความปรองดอง - ให้ความรู้สู่ชุมชน/ส่งเสริมการมีส่วนร่วม - เน้นคุณค่าทางประวัติศาสตร์ - ปลูกจิตสำนึกความรักชาติ	- ปลูกฝังค่านิยม วิถีคิดแก่เด็กและเยาวชน - โครงการต้นกล้าประชาธิปไตย	
ไฟฟ้าสาธารณะยังไม่ทั่วถึง	- ขยายเขตไฟฟ้าให้ทั่วถึง โดยการขอสนับสนุนงบประมาณจากหน่วยงานที่เกี่ยวข้อง	- ติดตั้งโคมไฟสาธารณะ	

5. อำเภอร่อนพิบูลย์

ตำบล	ประเด็นปัญหา / ความต้องการ	สาเหตุของปัญหา / ความต้องการ	แนวทางแก้ไข
ร่อนพิบูลย์	ปัญหาการขาดผลผลิตทางการเกษตรตกต่ำ	<ul style="list-style-type: none"> - ปริมาณผลผลิตขึ้นอยู่กับปัจจัยทางธรรมชาติเป็นหลัก - ขาดการส่งเสริมและพัฒนาการปรับใช้นวัตกรรมทางการเกษตร - ความต้องการของตลาดไม่แน่นอน - ขาดการรวมกลุ่มของเกษตรกรทำให้ไม่มีอำนาจต่อรองทางเศรษฐกิจหรือรับ 	<ul style="list-style-type: none"> - ส่งเสริมให้เกษตรกรวางแผนการผลิตให้สอดคล้องกับความต้องการของตลาด - จัดให้มีตลาดกลางในการรับซื้อ-ขายสินค้าทางการเกษตรของชุมชน โดยไม่ผ่านพ่อค้าคนกลาง - ฝึกอบรมเกี่ยวกับการพัฒนาสินค้าเกษตร
	ปัญหาขาดแคลนแหล่งน้ำเพื่อการอุปโภคบริโภค และการเกษตร ในช่วงฤดูแล้งและฝนทิ้งช่วง	<ul style="list-style-type: none"> - แหล่งกักเก็บน้ำในพื้นที่ดินเขิน และมีวัชพืชทับถม - แหล่งกักเก็บน้ำในพื้นที่ไม่เพียงพอกับความต้องการ 	<ul style="list-style-type: none"> - ขุดลอกแหล่งน้ำ คู คลอง และทางระบายน้ำ - จัดหาพื้นที่เพื่อจัดทำแหล่งกักเก็บน้ำเพิ่มเติม
	ปัญหาน้ำท่วมขังในช่วงฤดูฝน	<ul style="list-style-type: none"> - แหล่งกักเก็บน้ำในพื้นที่ดินเขิน และมีวัชพืชทับถม 	<ul style="list-style-type: none"> - ขุดลอกแหล่งน้ำ คู คลอง และทางระบายน้ำ
	ปัญหาเอกสารสิทธิ์ในที่ดินที่อยู่อาศัย และที่ดินทำกิน	<ul style="list-style-type: none"> - การทับซ้อนของแนวเขตที่ดินอยู่อาศัยกับที่ดินทำกินไม่ชัดเจน หรืออยู่ในเขตป่าสงวนแห่งชาติ 	<ul style="list-style-type: none"> - จัดทำแนวเขตที่ดินให้ชัดเจนและให้สิทธิในการอยู่อาศัยและทำกินตามความเป็นจริง
	ปัญหาแหล่งท่องเที่ยวทางธรรมชาติและทางอารยธรรมไม่ได้รับส่งเสริมและบำรุงรักษา	<ul style="list-style-type: none"> - ขาดการส่งเสริมและพัฒนาจากภาครัฐ - ขาดการส่งเสริมให้เห็นคุณค่าของแหล่งอารยธรรมชุมชน 	<ul style="list-style-type: none"> - จัดทำโครงการส่งเสริมการท่องเที่ยวเชิงอารยธรรม - พัฒนามัคคุเทศก์ชุมชน และประชาสัมพันธ์บ้านเพื่อสืบสานภูมิปัญญาท้องถิ่น
	ปัญหาการแพร่ระบาดของยาเสพติดในพื้นที่	<ul style="list-style-type: none"> - ประชาชนรายได้ไม่เพียงพอ - ปัญหาคอร์รัปชั่น 	<ul style="list-style-type: none"> - จัดทำโครงการส่งเสริมด้านการประกอบอาชีพ - จัดทำโครงการด้านการเสริมสร้างให้ความรู้ด้านพิษภัยของยาเสพติด - จัดทำกิจกรรมเพื่อเสริมสร้างความสัมพันธ์อันดีในครอบครัว ให้การศึกษาด้านผลเสียของยาเสพติดและการพนัน
	ปัญหาการลักลอบเล่นการพนัน	<ul style="list-style-type: none"> - ประชาชนรายได้ไม่เพียงพอ - ปัญหาคอร์รัปชั่น 	<ul style="list-style-type: none"> - จัดทำโครงการส่งเสริมด้านการประกอบอาชีพ
	ปัญหาขยะครัวเรือน	<ul style="list-style-type: none"> - ประชากรในชุมชนไม่มีแหล่งกำจัดขยะครัวเรือนและกำจัดไม่ถูกสุขลักษณะ 	<ul style="list-style-type: none"> - ให้ความรู้ในการกำจัดขยะครัวเรือน
	ปัญหามลพิษจากโรงงานอุตสาหกรรมในพื้นที่	<ul style="list-style-type: none"> - ในพื้นที่ที่มีการเปิดสัมปทานบัตรโรงไหมหิน ทำให้พื้นที่บริเวณดังกล่าวมีมลพิษทางอากาศ 	<ul style="list-style-type: none"> - โรงงานอุตสาหกรรมต้องแก้ไขวิธีการดำเนินการแก้ไขปัญหามลพิษ
หินตก	ปัญหาการขาดผลผลิตทางการเกษตรตกต่ำ	<ul style="list-style-type: none"> - ปริมาณผลผลิตขึ้นอยู่กับปัจจัยทางธรรมชาติเป็นหลัก - ขาดการส่งเสริมและพัฒนาการปรับใช้นวัตกรรมทางการเกษตร - ความต้องการของตลาดไม่แน่นอน - ขาดการรวมกลุ่มของเกษตรกรทำให้ไม่มีอำนาจต่อรองทางเศรษฐกิจหรือรับ 	<ul style="list-style-type: none"> - ส่งเสริมให้เกษตรกรวางแผนการผลิตให้สอดคล้องกับความต้องการของตลาด - จัดให้มีตลาดกลางในการรับซื้อ-ขายสินค้าทางการเกษตรของชุมชน โดยไม่ผ่านพ่อค้าคนกลาง - ฝึกอบรมเกี่ยวกับการพัฒนาสินค้าเกษตร
	ปัญหาเอกสารสิทธิ์ในที่ดินที่อยู่อาศัย และที่ดินทำกิน	<ul style="list-style-type: none"> - การทับซ้อนของแนวเขตที่ดินอยู่อาศัยกับที่ดินทำกินไม่ชัดเจน หรืออยู่ในเขตป่าสงวนแห่งชาติ 	<ul style="list-style-type: none"> - จัดทำแนวเขตที่ดินให้ชัดเจนและให้สิทธิในการอยู่อาศัยและทำกินตามความเป็นจริง

ตำบล	ประเด็นปัญหา / ความต้องการ	สาเหตุของปัญหา / ความต้องการ	แนวทางแก้ไข
หินตก	ปัญหาขาดแคลนแหล่งน้ำเพื่อการอุปโภคบริโภคและการเกษตร ในช่วงฤดูแล้งและฝนทิ้งช่วง	- แหล่งกักเก็บน้ำในพื้นที่ต้นเขิน และมีวัชพืชทับถม - แหล่งกักเก็บน้ำในพื้นที่ไม่เพียงพอกับความต้องการ	- ขุดลอกแหล่งน้ำ คู คลอง และทางระบายน้ำ - จัดหาพื้นที่เพื่อจัดทำแหล่งกักเก็บน้ำเพิ่มเติม
	ปัญหาแหล่งท่องเที่ยวทางธรรมชาติและทางอารยธรรมไม่ได้รับส่งเสริมและบำรุงรักษา	- ขาดการส่งเสริมและพัฒนาจากภาครัฐ - ขาดการส่งเสริมให้เห็นคุณค่าของแหล่งอารยธรรมชุมชน	- จัดทำโครงการส่งเสริมการท่องเที่ยวเชิงอารยธรรม - พัฒนามัคคุเทศก์ชุมชน และประชาสัมพันธ์ชาวบ้านเพื่อสืบสานภูมิปัญญาท้องถิ่น
	ปัญหาการแพร่ระบาดของยาเสพติดในพื้นที่	- ประชาชนรายได้ไม่เพียงพอ - ปัญหาครอบครัว	- จัดทำโครงการส่งเสริมด้านการประกอบอาชีพ - จัดทำโครงการด้านการเสริมสร้างให้ความรู้ด้านพิษภัยของยาเสพติด - จัดทำกิจกรรมเพื่อเสริมสร้างความสัมพันธ์อันดีในครอบครัว ให้การศึกษาด้านผลเสียของยาเสพติดและการพนัน
เสารง	ปัญหาขาดแคลนแหล่งน้ำเพื่อการอุปโภคบริโภคและการเกษตร ในช่วงฤดูแล้งและฝนทิ้งช่วง	- แหล่งกักเก็บน้ำในพื้นที่ต้นเขิน และมีวัชพืชทับถม - แหล่งกักเก็บน้ำในพื้นที่ไม่เพียงพอกับความต้องการ	- ขุดลอกแหล่งน้ำ คู คลอง และทางระบายน้ำ - จัดหาพื้นที่เพื่อจัดทำแหล่งกักเก็บน้ำเพิ่มเติม
	ปัญหาน้ำท่วมขังในช่วงฤดูฝน	- แหล่งกักเก็บน้ำในพื้นที่ต้นเขิน และมีวัชพืชทับถม	- ขุดลอกแหล่งน้ำ คู คลอง และทางระบายน้ำ
	ปัญหาการขาดผลผลิตทางการเกษตรตกต่ำ	- ปริมาณผลผลิตขึ้นอยู่กับปัจจัยทางธรรมชาติเป็นหลัก - ขาดการส่งเสริมและการพัฒนาการปรับใช้นวัตกรรมทางการเกษตร - ความต้องการของตลาดไม่แน่นอน - ขาดการรวมกลุ่มของเกษตรกรทำให้ไม่มีอำนาจต่อรองทางเศรษฐกิจหรือรับ	- ส่งเสริมให้เกษตรกรวางแผนการผลิตให้สอดคล้องกับความต้องการของตลาด - จัดให้มีตลาดกลางในการรับซื้อ-ขายสินค้าทางการเกษตรของชุมชน โดยไม่ผ่านพ่อค้าคนกลาง - ฝึกอาชีพเกี่ยวกับการพัฒนาสินค้าเกษตร
	ปัญหาแหล่งท่องเที่ยวทางธรรมชาติและทางอารยธรรมไม่ได้รับส่งเสริมและบำรุงรักษา	- ขาดการส่งเสริมและพัฒนาจากภาครัฐ - ขาดการส่งเสริมให้เห็นคุณค่าของแหล่งอารยธรรมชุมชน	- จัดทำโครงการส่งเสริมการท่องเที่ยวเชิงอารยธรรม - พัฒนามัคคุเทศก์ชุมชน และประชาสัมพันธ์ชาวบ้านเพื่อสืบสานภูมิปัญญาท้องถิ่น
	ปัญหาการแพร่ระบาดของยาเสพติดในพื้นที่	- ประชาชนรายได้ไม่เพียงพอ - ปัญหาครอบครัว	- จัดทำโครงการส่งเสริมด้านการประกอบอาชีพ - จัดทำโครงการด้านการเสริมสร้างให้ความรู้ด้านพิษภัยของยาเสพติด - จัดทำกิจกรรมเพื่อเสริมสร้างความสัมพันธ์อันดีในครอบครัว ให้การศึกษาด้านผลเสียของยาเสพติดและการพนัน
ควนชุม	ปัญหาขาดแคลนแหล่งน้ำเพื่อการอุปโภคบริโภคและการเกษตร ในช่วงฤดูแล้งและฝนทิ้งช่วง	- แหล่งกักเก็บน้ำในพื้นที่ต้นเขิน และมีวัชพืชทับถม - แหล่งกักเก็บน้ำในพื้นที่ไม่เพียงพอกับความต้องการ	- ขุดลอกแหล่งน้ำ คู คลอง และทางระบายน้ำ - จัดหาพื้นที่เพื่อจัดทำแหล่งกักเก็บน้ำเพิ่มเติม
	ความต้องการเลี้ยงสัตว์เศรษฐกิจ เช่น แพะ โคนม	- ส่งเสริมให้มีการเลี้ยงสัตว์เศรษฐกิจในพื้นที่	- ส่งเสริมให้มีการเลี้ยงสัตว์เศรษฐกิจในพื้นที่
	ปัญหาแหล่งท่องเที่ยวทางธรรมชาติและทางอารยธรรมไม่ได้รับส่งเสริมและบำรุงรักษา	- ขาดการส่งเสริมและพัฒนาจากภาครัฐ - ขาดการส่งเสริมให้เห็นคุณค่าของแหล่งอารยธรรมชุมชน	- จัดทำโครงการส่งเสริมการท่องเที่ยวเชิงอารยธรรม - พัฒนามัคคุเทศก์ชุมชน และประชาสัมพันธ์ชาวบ้านเพื่อสืบสานภูมิปัญญาท้องถิ่น
	ปัญหาน้ำท่วมขังในช่วงฤดูฝน	- แหล่งกักเก็บน้ำในพื้นที่ต้นเขิน และมีวัชพืชทับถม	- ขุดลอกแหล่งน้ำ คู คลอง และทางระบายน้ำ
	ปัญหาขยะ	- ไม่มีแหล่งกำจัดขยะ	- จัดทำโครงการบ่อขยะ
	ปัญหาขาดแคลนสถานที่ออกกำลังกาย/ลานกีฬา/สวนสาธารณะ	- ไม่มีลานกีฬา ลานกิจกรรม สวนสาธารณะประจำหมู่บ้าน	- ก่อสร้างลานกีฬา/สวนสาธารณะประจำหมู่บ้าน

ตำบล	ประเด็นปัญหา / ความต้องการ	สาเหตุของปัญหา / ความต้องการ	แนวทางแก้ไข
ควนพัง	ปัญหาไฟฟ้าในเขตป่าพรุควนเคร็ง	- ราษฎรลักลอบเผาป่าในเขตป่าพรุควนเคร็ง	- จัดทำแนวเขตระวางไฟฟ้า - ขุดลอกคูคลองใส่ไถในพื้นที่ป่าพรุเพื่อเป็นแนวเขตระวางไฟฟ้าและเป็นแหล่งน้ำในกรณีดับไฟ
	ปัญหาเอกสารสิทธิ์ในที่ดินที่อยู่อาศัย และที่ดินทำกิน	- การทับซ้อนของแนวเขตที่ดินอยู่อาศัยกับที่ดินทำกินไม่ชัดเจน และอยู่ในเขตที่ดินของรัฐ	- จัดทำแนวเขตที่ดินให้ชัดเจน
	ปัญหาแหล่งท่องเที่ยวทางธรรมชาติและทางอารยธรรมไม่ได้รับส่งเสริมและบำรุงรักษา	- ขาดการส่งเสริมและพัฒนาจากภาครัฐ - ขาดการส่งเสริมให้เห็นคุณค่าของแหล่งอารยธรรมชุมชน	- จัดทำโครงการส่งเสริมการท่องเที่ยวเชิงอารยธรรม - พัฒนามัคคุเทศก์ชุมชน และปราชญ์ชาวบ้านเพื่อสืบสานภูมิปัญญาท้องถิ่น
	ปัญหาน้ำท่วมขังในช่วงฤดูฝน	- แหล่งกักเก็บน้ำในพื้นที่ต้นเขิน และมีวัชพืชทับถม	- ขุดลอกแหล่งน้ำ คู คลอง และทางระบายน้ำ
	ปัญหาราคาสินค้าทางการเกษตรและผลิตภัณฑ์ชุมชนราคาตกต่ำ	- ขาดการพัฒนาและส่งเสริมสินค้าทางการเกษตรและผลิตภัณฑ์ชุมชนให้ตรงกับความต้องการของตลาด - ขาดการรวมกลุ่มของเกษตรกรทำให้ไม่มีอำนาจต่อรองทางเศรษฐกิจหรือรับ	- พัฒนาและส่งเสริมสินค้าทางการเกษตรและผลิตภัณฑ์ชุมชนให้ตรงกับความต้องการของตลาด - ฝึกอบรมเกษตรกร
	ความต้องการเลี้ยงสัตว์เศรษฐกิจ เช่น แพะ โคนม	- ส่งเสริมให้มีการเลี้ยงสัตว์เศรษฐกิจในพื้นที่	- ส่งเสริมให้มีการเลี้ยงสัตว์เศรษฐกิจในพื้นที่
	ปัญหาขาดแคลนสถานที่ออกกำลังกาย/ลานสันทนาการ	- ไม่มีลานกีฬา ลานกิจกรรม สวนสาธารณะประจำหมู่บ้าน	- ก่อสร้างลานกีฬา/สวนสาธารณะประจำหมู่บ้าน
ควนเกย	ปัญหาราคาสินค้าทางการเกษตรและผลิตภัณฑ์ชุมชนราคาตกต่ำ	- ขาดการพัฒนาและส่งเสริมสินค้าทางการเกษตรและผลิตภัณฑ์ชุมชนให้ตรงกับความต้องการของตลาด	- พัฒนาและส่งเสริมสินค้าทางการเกษตรและผลิตภัณฑ์ชุมชนให้ตรงกับความต้องการของตลาด/ฝึกอบรมเกษตรกร
	ปัญหาน้ำท่วมขังในช่วงฤดูฝน	- แหล่งกักเก็บน้ำในพื้นที่ต้นเขิน และมีวัชพืชทับถม	- ขุดลอกแหล่งน้ำ คู คลอง และทางระบายน้ำ
	ปัญหาแหล่งท่องเที่ยวทางธรรมชาติและทางอารยธรรมไม่ได้รับส่งเสริมและบำรุงรักษา	- ขาดการส่งเสริมและพัฒนาจากภาครัฐ - ขาดการส่งเสริมให้เห็นคุณค่าของแหล่งอารยธรรมชุมชน	- จัดทำโครงการส่งเสริมการท่องเที่ยวเชิงอารยธรรม - พัฒนามัคคุเทศก์ชุมชน และปราชญ์ชาวบ้านเพื่อสืบสานภูมิปัญญาท้องถิ่น
	ความต้องการเลี้ยงสัตว์เศรษฐกิจ เช่น แพะ โคนม	- ส่งเสริมให้มีการเลี้ยงสัตว์เศรษฐกิจในพื้นที่	- ส่งเสริมให้มีการเลี้ยงสัตว์เศรษฐกิจในพื้นที่
	ปัญหาขาดแคลนแหล่งน้ำเพื่อการอุปโภคบริโภค และการเกษตร ในช่วงฤดูแล้งและฝนทิ้งช่วง	- แหล่งกักเก็บน้ำในพื้นที่ต้นเขิน และมีวัชพืชทับถม - แหล่งกักเก็บน้ำในพื้นที่ไม่เพียงพอกับความต้องการ - ขาดการรวมกลุ่มของเกษตรกรทำให้ไม่มีอำนาจต่อรองทางเศรษฐกิจหรือรับ	- ขุดลอกแหล่งน้ำ คู คลอง และทางระบายน้ำ - จัดหาพื้นที่เพื่อจัดทำแหล่งกักเก็บน้ำเพิ่มเติม
	ปัญหาน้ำเสีย	- ประชาชนประสบปัญหาด้านการประกอบอาชีพจากสถานการณ์โควิด 19 - รายรับหรือรายได้น้อยกว่ารายจ่าย/มีอาชีพไม่เป็นหลักแหล่ง - ฤดูฝนประกอบอาชีพกรีดยางพาราไม่ได้ - เสถียรภาพทางการเมือง - ระบายน้ำ/กู้เงินนอกระบบ	- สนับสนุนการศึกษาระดับสูง - จัดหาอาชีพเสริม/จัดหาอาชีพที่มั่นคง - ส่งเสริมประชาธิปไตย - จัดทำบัญชีรับจ่ายครัวเรือน/จัดทำระบบสหกรณ์
	ปัญหาขาดแคลนสถานที่ออกกำลังกาย/ลานกีฬา/สวนสาธารณะ	- ไม่มีลานกีฬา ลานกิจกรรม สวนสาธารณะประจำหมู่บ้าน	- ก่อสร้างลานกีฬา/สวนสาธารณะประจำหมู่บ้าน
ปัญหาขยะ	- ไม่มีแหล่งกำจัดขยะ	- จัดทำโครงการบ่อกำจัดขยะ	

6. อำเภอพรหมคีรี

ตำบล	ประเด็นปัญหา / ความต้องการ	สาเหตุของปัญหา / ความต้องการ	แนวทางแก้ไข	
อินคีรี	ด้านการบริหารจัดการ	ระบบเสียงตามสายของชุมชนใช้งานไม่ได้ ส่งผลให้การขาดการสื่อสาร การประชาสัมพันธ์ข้อมูลภายในหมู่บ้าน	หมู่ที่ 1-7 โครงการติดตั้ง / ปรับปรุงระบบเสียงตามสายประจำหมู่บ้าน	
		ปรับปรุงซ่อมแซมอาคารและพื้นที่สาธารณะประโยชน์ในชุมชน	หมู่ที่ 1 โครงการปรับปรุงศาลาประชมหมู่บ้าน, จัดทำแผนชุมชน หมู่ที่ 2 โครงการปรับปรุงศาลาประจำหมู่บ้าน หมู่ที่ 7 โครงการปรับปรุงภูมิทัศน์ศูนย์เรียนรู้ประจำหมู่บ้าน, ปลูกต้นไม้ ณ สนามกีฬาหมู่บ้าน	
	ด้านทรัพยากรธรรมชาติและสิ่งแวดล้อม	ปัญหาการจัดการขยะในชุมชนและบริเวณถนนข้างทาง	ปัญหาลำคลองตื้นเขิน	หมู่ที่ 1-7 โครงการบริหารจัดการขยะแบบครบวงจรทั้งในภาคชุมชนและบริเวณริมถนนในหมู่บ้าน/ข้างทาง, ต้องการสนับสนุนถังขยะในครัวเรือน
			ดินในพื้นที่ไม่ค่อยมีคุณภาพ	หมู่ที่ 1-7 ประชาชนในพื้นที่ต้องการความรู้ในการคัดแยกขยะเพื่อเก็บขยะมูลฝอยในหมู่บ้าน
			ต้องการฝึกอบรมการป้องกันภัยธรรมชาติ	หมู่ที่ 1-7 ประชาชนต้องการชุดหลุมขยะของหมู่บ้านเพื่อแก้ไขปัญหาขยะในชุมชน
			หมู่ที่ 3,4,6 โครงการขุดลอกคูคลอง	หมู่ที่ 1,2,5 โครงการรณรงค์ปรับ สภาพดิน
	ด้านสังคมและคุณภาพชีวิต	ด้านสังคมและคุณภาพชีวิต	ปัญหาศูนย์ภัยพิบัติเพื่อช่วยเหลือผู้ประสบภัย	หมู่ที่ 1-7 โครงการสร้างศูนย์ภัยพิบัติประจำตำบลเพื่อช่วยเหลือผู้ประสบภัย
			หนี้สินครัวเรือนทั้งในและนอกระบบ ต้องการเพิ่มรายได้ให้กับครัวเรือน	หมู่ที่ 1-7 สนับสนุนประชาชนเข้าถึงแหล่งเงินทุนมากยิ่งขึ้น หมู่ที่ 1-7 โครงการศึกษาดูงานเศรษฐกิจพอเพียง
			ประชาชนต้องการมีการส่งเสริมการศึกษาอกระบบ	หมู่ที่ 1-7 สนับสนุนทุนการศึกษาแก่เด็กยากจน
			เนื่องจากภัยรุมในพื้นที่มีพฤติกรรมเสี่ยงที่จะติดยาเสพติด ต้องการป้องกันและปราบปรามอาชญากรรมและยาเสพติด	หมู่ที่ 1-7 โครงการสร้างภูมิคุ้มกันและป้องกันปัญหาเสพติด หมู่ที่ 1-7 โครงการรื้อบ้านเดียวกันป้องกันยาเสพติด หมู่ที่ 1-7 โครงการควบคุมป้องกันปัญหาเสพติดให้กับชุมชน หมู่ที่ 1-7 การป้องกันปราบปรามอาชญากรรมและยาเสพติด
			รณรงค์การป้องกันโรคติดต่อและควบคุมโรค	หมู่ที่ 1-7 โครงการรณรงค์ให้ครัวเรือนกินอาหารถูกสุขลักษณะปลอดภัยจากสารพิษ หมู่ที่ 1-7 รณรงค์การกำจัดแหล่งเพาะพันธุ์ยุงลาย หมู่ที่ 1-7 โครงการรณรงค์ให้ความรู้เรื่องโรคติดต่อแก่ประชาชนและนักเรียน
	ด้านสังคมและคุณภาพชีวิต	ด้านสังคมและคุณภาพชีวิต	ประชาชนมีความต้องการจะออกกำลังกายแต่ยังไม่มีอุปกรณ์และสถานที่เพื่อใช้ออกกำลังกาย	หมู่ที่ 1-7 โครงการส่งเสริมการออกกำลังกายในหมู่บ้าน หมู่ที่ 1-7 โครงการส่งเสริมกีฬาชุมชน หมู่ที่ 1-7 โครงการส่งเสริมโภชนาการแม่และเด็ก หมู่ที่ 1-7 โครงการเดินแอโรบิกเพื่อสุขภาพแก่คนในชุมชน

ตำบล	ประเด็นปัญหา / ความต้องการ	สาเหตุของปัญหา / ความต้องการ	แนวทางแก้ไข	
อินทร์	ด้านสังคมและคุณภาพชีวิต	ต้องการเสริมสร้างสุขภาพที่ดีเพื่อป้องกันโรค	หมู่ที่ 1-7 โครงการป้องกันโรคไข้เลือดออก วัณโรค โรคเอดส์	
		ด้านความมั่นคง	ปัญหาเรื่องการลักขโมยพื้นที่	หมู่ที่ 1-7 การติดตั้งกล้องวงจรปิดในชุมชน
			เนื่องจากไฟฟ้าสว่างไม่เพียงพอต้องการขยายเขต	หมู่ที่ 1-7 โครงการส่งเสริมการใช้พลังงานทดแทน หมู่ที่ 1-7 โครงการต่อเติมไฟฟ้าแสงสว่างบนถนนสาธารณะ หมู่ที่ 1-7 โครงการติดตั้งไฟฟ้าให้แสงสว่างตามถนนและซอย หมู่ที่ 2,3,4,6 โครงการต่อเติมไฟฟ้า แสงสว่างบนถนนสาธารณะ, หมู่ที่ 2,3,4,6,7 โครงการขยายเขตไฟฟ้าทั่วหมู่บ้านทั้งภาคการเกษตรและภาค
			ความปลอดภัยในชีวิตและทรัพย์สิน	หมู่ที่ 1 โครงการจัดชุดลาดตระเวนประจำหมู่บ้าน, ต้องการประชาสัมพันธ์ขี้อปลอดภัย หมู่ที่ 2 โครงการอบรมคุณธรรมจริยธรรมในครัวเรือน
	ด้านโครงสร้างพื้นฐาน	ระบบประปาในหมู่บ้านไม่มีคุณภาพ น้ำเป็นสนิมและมีกลิ่น	หมู่ที่ 1-7 โครงการปรับปรุงระบบประปา	
		ต้องการต่อเติมประปาหมู่บ้านและแก้ไขปัญหาไม่มีน้ำใช้ช่วงฤดูแล้ง	หมู่ที่ 1-7 ต้องการขยายเขตน้ำประปา หมู่ที่ 3 ประชาชนต้องการชุดเจาะบ่อบาดาล	
		ถนนชำรุด เป็นหลุมเป็นบ่อประชาชนในหมู่บ้านสัญจรเข้าหมู่บ้านไม่สะดวก	หมู่ที่ 2 โครงการบุกเบิกถนนสายคลองโคน - แจ๊ะแหลม หมู่ที่ 3 โครงการปรับปรุงถนนหินคลุก สายหนองไฟ - นามัย ,โครงการก่อสร้างถนนคสล.สายยางใช้ - บ้านนา หมู่ที่ 7 โครงการก่อสร้างยกระดับถนนคอนกรีต - เกาะเคียนนายหวาง หมู่ที่ 2,3,4,6 โครงการปรับปรุงไหล่ทาง ถนนสายคลองเมียด - น้ำขาว	
	ด้านเศรษฐกิจ	ต้องการพัฒนาแหล่งน้ำและส่งเสริมการท่องเที่ยว	หมู่ที่ 7 โครงการพัฒนาแหล่งน้ำและส่งเสริมการท่องเที่ยวบ้านน้ำใส	
		เนื่องจากประชาชนในพื้นที่ประกอบอาชีพทางด้านเกษตรกรรมเป็นจำนวนมากจึงจำเป็นต้องรณรงค์การใช้ปุ๋ยชีวภาพมาก เพื่อลดต้นทุนทางการเกษตร	หมู่ที่ 1-7 โครงการส่งเสริมประชาชนรับการฝึกอบรมการทำปุ๋ยชีวภาพเพื่อการเกษตร	
		ต้องการแปรรูปสินค้าทางการเกษตรเพื่อเพิ่มมูลค่าให้กับผลิตในพื้นที่	หมู่ที่ 1-7 โครงการฝึกอบรมการ แปรรูปผลผลิตทางการเกษตรในพื้นที่ ,โครงการฝึกอบรมการทำนมพื้นบ้าน,โครงการฝึกอบรมการแปรรูปอาหารสัตว์	
		ประชาชนต้องการจัดตั้งตลาดนัดของชุมชนเพื่อเป็นการส่งเสริมรายได้ให้กันเองภายในชุมชน	หมู่ที่ 1-7 โครงการตัดตั้งตลาดชุมชน	

ตำบล	ประเด็นปัญหา / ความต้องการ	สาเหตุของปัญหา / ความต้องการ	แนวทางแก้ไข
อินทร์	ด้านเศรษฐกิจ	<p>ขาดแคลนน้ำเพื่อการเกษตร</p> <p>ต้องการสร้างอาชีพเสริมเพื่อเป็นการสร้างรายได้</p>	<p>หมู่ที่ 1 โครงการสร้างฝายเก็บน้ำเพื่อการเกษตร</p> <p>หมู่ที่ 2 โครงการขุดสระ/เจาะบ่อน้ำเพื่อการเกษตร,โครงการขุดลอกห้วยหนองคลองบึงสาธารณะเพื่อการเกษตรและอุปโภคบริโภค ,โครงการขุดเจาะ บ่อบาดาล ,โครงการก่อสร้างฝายชั่วคราวคลองโคน ,โครงการก่อสร้างฝายชั่วคราวคังปอ ,โครงการก่อสร้างเหมืองส่งน้ำ คสล.สายคลองโคน-นพตาทรี ,โครงการก่อสร้างฝายฝายชั่วคราวนพตาทรี ,โครงการก่อสร้างฝายชั่วคราวนพตาทรี,โครงการซ่อมแซมเหมืองส่งน้ำ คสล.สายริมถนนคลองเมียด-น้ำขาว ,โครงการขุดลอกเหมืองส่งน้ำสายสายบ้านหลัก - หนองบอน ,โครงการก่อสร้างฝายน้ำล้นบ้านกล้วย</p> <p>หมู่ที่ 3 โครงการขุดลอกเหมืองส่งน้ำสายหนองไฟ - นามัย,โครงการปรับปรุงท่อระบายน้ำภายในชุมชน,โครงการขุดสระ/เจาะน้ำเพื่อการเกษตร,โครงการขุดลอกเหมืองส่งน้ำ ,โครงการขุดลอกคลองอ้ายเขียว,โครงการขุดเจาะบ่อบาดาล,โครงการสร้างฝายชะลอน้ำ,โครงการขุดลอกห้วยหนองคลองบึงสาธารณะเพื่อการเกษตรและอุปโภคบริโภค</p> <p>หมู่ที่ 5 โครงการขุดลอกห้วยหนองคลองบึงสาธารณะเพื่อการเกษตรเพื่ออุปโภคบริโภค</p> <p>หมู่ที่ 6 โครงการขุดลอกคูคลองถนนสายคลองเมียด - น้ำขาว ม.6</p> <p>หมู่ที่ 7 โครงการดูแลรักษาเหมืองน้ำสาธารณะ</p> <p>หมู่ที่ 1 โครงการพัฒนาหมู่บ้านเศรษฐกิจพอเพียงต้นแบบ</p> <p>หมู่ที่ 2 ประชาชนในพื้นที่ต้องการสร้างอาชีพเสริมในการปลูกผักกางมุ้ง ,การปลูกผักปลอดสารพิษ,ปลูกผักทดแทนในช่วงฤดูแล้ง ,ต้องการปลูก เห็ดฟาง ,โครงการส่งเสริมประชาชนในหมู่บ้านให้เลี้ยงสัตว์โค-กระบือ-ไก่พื้นบ้าน ,การฉีดวัคซีนสัตว์ ,ส่งเสริมให้เลี้ยงสัตว์เพื่อบริโภคในครัวเรือนเพื่อลดรายจ่ายในครอบครัว,โครงการสร้างรายได้ให้กับชุมชนโดยวิธีการผลิตน้ำดื่มเป็นแบรนด์ของชุมชน</p> <p>หมู่ที่ 3 โครงการส่งเสริมการเพาะเห็ดฟาง ,โครงการอบรมครัวเรือน อบรมคุณธรรมจริยธรรมในครัวเรือนพัฒนาหมู่บ้านเป็นหมู่บ้านเศรษฐกิจพอเพียงต้นแบบ ,โครงการ SML เครื่องครัว โต๊ะ เก้าอี้ เพื่อความสะดวกสบายในชุมชน</p> <p>หมู่ที่ 4 โครงการส่งเสริมการเพาะปลูกผัก</p> <p>หมู่ที่ 5 ต้องการจัดตั้งกลุ่มอาชีพสตรี กลุ่มสนใจในอาชีพต่างๆ</p> <p>หมู่ที่ 1-7 โครงการส่งเสริมอาชีพหัตถกรรมในครัวเรือน</p> <p>หมู่ที่ 7 โครงการส่งเสริมการเลี้ยงไก่พื้นเมือง เลี้ยงวัว เลี้ยงแพะ ,ต้องการอบรมหัตถกรรมพื้นบ้านด้วยมือ,ต้องการทัศนศึกษาดูงานด้านสัมมาชีพ</p>

ตำบล	ประเด็นปัญหา / ความต้องการ	สาเหตุของปัญหา / ความต้องการ	แนวทางแก้ไข
บ้านเกาะ	ด้านทรัพยากรธรรมชาติและสิ่งแวดล้อม	เนื่องจากเมื่อถึงฤดูน้ำหลากปริมาณน้ำกักเซาะตลิ่งพังเสียหาย	หมู่ที่ 1-7 ต้องการสร้างเขื่อนเพื่อป้องกันการกัดเซาะของตลิ่งสองข้างเป็นทางผ่านของน้ำ
	ด้านสังคมและคุณภาพชีวิต	แสงสว่างในหมู่บ้านไม่เพียงพอ	หมู่ที่ 1-7 มีโครงการขยายเขตไฟฟ้าสาธารณะในหมู่บ้าน หมู่ที่ 1-7 ต้องการไฟฟ้าสองสว่างถนนสาธารณะในหมู่บ้านด้วยพลังงานสะอาด (โซลาร์เซลล์) เพื่อการขับเคลื่อนในช่วงกลางคืนและเป็นการประหยัดงบประมาณที่เกินความจำเป็น
		ลานกีฬา/ สนามเด็กเล่น	หมู่ที่ 1 ประชาชนในหมู่บ้านต้องการเครื่องออกกำลังกายประจำหมู่บ้าน หมู่ที่ 3 ต้องการอุปกรณ์การออกกำลังกายเพื่อส่งเสริมการออกกำลังกายในหมู่บ้าน หมู่ที่ 4 สนับสนุนการส่งเสริมการออกกำลังกายทุกช่วงวัย หมู่ที่ 5 ส่งเสริมการออกกำลังกายด้วยแอโรบิค หมู่ที่ 7 ประชาชนต้องการเครื่องออกกำลังกาย
		ยาเสพติด	หมู่ที่ 6 ป้องกันและแก้ไขปัญหายาเสพติดในชุมชนยกระดับให้เป็นหมู่บ้านสีขาว หมู่ที่ 3 ต้องการให้จัดอบรมให้ความรู้แก่เยาวชนเพื่อป้องกันปัญหายาเสพติดการจัดซื้ออุปกรณ์ตรวจสอบยาเสพติดกลุ่มเสี่ยงกลุ่มเสี่ยงภายในชุมชน
	ด้านความมั่นคง	ความปลอดภัยในชีวิตและทรัพย์สิน	หมู่ที่ 7 ประชาชนต้องการสร้างลูกระนาดบนถนนสายวิริยาศาสตร์เพื่อชะลอการขับรถเร็ว
		กล้องวงจรปิด	หมู่ที่ 1-7 ต้องการติดตั้งกล้องวงจรปิดเพื่อความปลอดภัยในชีวิตและทรัพย์สิน
	ด้านโครงสร้างพื้นฐาน	ต้องการปรับปรุงระบบน้ำดื่มน้ำใช้ในหมู่บ้านให้มีคุณภาพ	หมู่ที่ 1 ปรับปรุงแท็งก์น้ำประปาหมู่บ้านเนื่องจากเกิดการขำรุดมีน้ำรั่วไหล หมู่ที่ 1 ต้องการให้มีเครื่องกรองน้ำของหมู่บ้าน หมู่ที่ 2 โครงการจัดซื้อผลิตน้ำดื่มสำหรับชุมชน หมู่ที่ 3 โครงการจัดซื้อผลิตน้ำดื่มอัตโนมัติสำหรับชุมชน หมู่ที่ 3 โครงการปรับปรุงระบบประปาหมู่บ้าน หมู่ที่ 4 ต้องการให้มีเครื่องผลิตน้ำดื่มสำหรับชุมชนแบบอัตโนมัติ
		ถนน	หมู่ที่ 1-7 ต้องการปรับปรุงซ่อมแซมถนนในหมู่บ้านเพื่อให้เดินทางสะดวกเพื่อป้องกันอันตรายจากอุบัติเหตุและให้การติดต่อทางการค้าสะดวกขึ้นแลติดตั้งไฟเพื่อการคมนาคมที่สะดวก
		เก็บกักน้ำ/ส่งน้ำ	หมู่ที่ 1 ปลุกหญ้าแฝกสองฝั่งคลองและต้นเลาสองฝั่งคลองเพื่อป้องกันตลิ่งพัง หมู่ที่ 5 ต้องการสร้างฝายชะลอน้ำไทรต้นยันต์ หมู่ที่ 6 ต้องการให้มีการปลูกต้นเลาริม ตลิ่งสองฝั่งคลองและรักษาสภาพแวดล้อมพร้อมปลูกแฝกสองฝั่งคลองรวมถึงสร้างฝายชะลอน้ำเพื่อป้องกันการกัดเซาะของริมตลิ่งอีกระดับ
		ขาดแคลนน้ำโดยใช้ทางเกษตร	หมู่ที่ 2 ต้องการน้ำประปาภูเขาเพื่อการเกษตร หมู่ที่ 3 ต้องการก่อสร้างฝายชะลอน้ำเพื่อกักเก็บน้ำในช่วงฤดูแล้งเพื่อการเกษตร
ปรับปรุงภูมิทัศน์เพื่อเป็นการกระตุ้นเศรษฐกิจและรองรับนักท่องเที่ยวเนื่องจากในพื้นที่มีสถานที่ท่องเที่ยวเชิงธรรมชาติและวัฒนธรรม		หมู่ที่ 1 ต้องการปรับปรุงพื้นที่ภูมิทัศน์บริเวณหนานตาทอง หมู่ที่ 3 ต้องการปรับปรุงภูมิทัศน์รอบวัดเขาคุณพมเพื่อส่งเสริมการท่องเที่ยวเชิงธรรมชาติและวัฒนธรรม หมู่ที่ 4 ต้องการส่งเสริมการท่องเที่ยวชุมชนและผลิตภัณฑ์ otop เพื่อการท่องเที่ยว	

ตำบล	ประเด็นปัญหา / ความต้องการ	สาเหตุของปัญหา / ความต้องการ	แนวทางแก้ไข	
บ้านเกาะ	ด้านโครงสร้างพื้นฐาน	ปรับปรุงภูมิทัศน์เพื่อเป็นการกระตุ้นเศรษฐกิจและรองรับนักท่องเที่ยวเนื่องจากในพื้นที่มีสถานที่ท่องเที่ยวเชิงธรรมชาติและวัฒนธรรม	หมู่ที่ 5 ต้องการส่งเสริมให้ทุกครัวเรือนปรับปรุงภูมิทัศน์บริเวณบ้านให้สวยงาม น่ามอง และยกระดับให้เป็นหมู่บ้านสะอาด	
	ด้านการเกษตร	ด้านการเกษตรประมง	ด้านการเกษตรประมง	หมู่ที่ 2 โครงการส่งเสริมการเลี้ยงปลาในบ่อซีเมนต์ หมู่ที่ 3 ต้องการปรับปรุงฝายน้ำล้นเป็นแหล่งเพาะพันธุ์สัตว์น้ำและยกระดับเป็นศูนย์การเรียนรู้ด้านการเกษตรประมงให้แก่เด็กนักเรียนที่ต้องการศึกษาด้านนี้โดยเฉพาะ หมู่ที่ 5 ต้องการส่งเสริมการเลี้ยงปลานิลในบ่อดิน
		ต้นทุนทางการเกษตรราคาสูงจึงไม่สามารถให้ผลผลิตที่มีคุณภาพขึ้นมาได้	หมู่ที่ 2 ประชาชนต้องการและส่งเสริมการผลิตปุ๋ยหมักในชุมชน หมู่ที่ 3 จัดตั้งโครงการศูนย์เรียนรู้เศรษฐกิจพอเพียงด้านการเพาะเห็ดและต้องการส่งเสริมการเพาะปลูกมะนาวในบ่อซีเมนต์	
		ผลผลิตทางการเกษตรราคาตกต่ำต้องการอาชีพเสริม เช่น การเลี้ยงสัตว์	หมู่ที่ 1 โครงการส่งเสริมกลุ่มเลี้ยงไก่พื้นบ้าน หมู่ที่ 3 โครงการส่งเสริมกลุ่มเลี้ยงไก่พื้นบ้านไก่ชน หมู่ที่ 5 ต้องการให้ส่งเสริมการเลี้ยงด้วงสาคู	
		ราคาผลผลิตทางการเกษตรตกต่ำ	หมู่ 1-7 ต้องการส่งเสริมการรวมกลุ่มจำหน่ายผลผลิตทางการเกษตรเพื่อต่อรองราคา กับพ่อค้าคนกลางโดยลดปริมาณการถูกเอารัดเอาเปรียบจากพ่อค้าคนกลาง	
		เมื่อราคาผลผลิตตกต่ำจึงต้องการเพิ่มมูลราคาให้กับผลิตภัณฑ์โดยการแปรรูปผลผลิตทางการเกษตร	หมู่ที่ 1 ต้องการแปรรูปผลิตภัณฑ์ผลไม้ หมู่ที่ 2 ต้องการแปรรูปพืชผัก ผลไม้เป็นอาหารพื้นบ้าน	
		ด้านการส่งเสริมอาชีพและการพัฒนาคุณภาพชีวิต	หมู่ที่ 1 ต้องการต่อยอดกลุ่มไม้กวาดดอกหญ้า หมู่ที่ 2 ประชาชนต้องการให้ส่งเสริมการรวมกลุ่มจำหน่ายสินค้าที่ระลึกจากชุมชนในนาม หมู่ที่ 3 โครงการส่งเสริมการผลิตสินค้าชุมชน หมู่ที่ 4 ต้องการส่งเสริมผลิตภัณฑ์กล้วยอบน้ำผึ้ง หมู่ที่ 5 ต้องการส่งเสริมการเลี้ยงผึ้งโพรง หมู่ที่ 6 ต้องการเป็นตลาดรองรับพืชผลด้านการเกษตรและส่งเสริมกลุ่มอาชีพทำเฟอร์นิเจอร์ หมู่ที่ 7 ต้องการสร้างตลาดน้ำชุมชน	
นาเรียง	ด้านการบริหารจัดการ	ระบบเสียงตามสายของชุมชนใช้งานไม่ได้ ส่งผลให้การขาดการสื่อสาร การประชาสัมพันธ์ข้อมูลภายในหมู่บ้าน	หมู่ที่ 1-8 โครงการติดตั้ง / ปรับปรุงระบบเสียงตามสายประจำหมู่บ้าน	
	ด้านสังคมและคุณภาพชีวิต	ขาดแคลนพื้นที่และเครื่องออกกำลังกาย	หมู่ที่ 1-8 โครงการเพิ่มจุดออกกำลังกายในพื้นที่	
	ด้านการบริหารจัดการ	อาคารและสิ่งปลูกสร้าง ต้องการปรับปรุงอาคารศูนย์การเรียนรู้ และที่สาธารณะประโยชน์	หมู่ที่ 2 โครงการปรับปรุงศูนย์การเรียนรู้ชุมชน หมู่ที่ 4 ต่อเติมศาลาประชุมหมู่บ้าน หมู่ที่ 5 โครงการปรับปรุงศาลา SLM ประจำหมู่บ้าน หมู่ที่ 6 โครงการปรับปรุงและต่อเติมศาลาประชุมหมู่บ้าน	

ตำบล	ประเด็นปัญหา / ความต้องการ	สาเหตุของปัญหา / ความต้องการ	แนวทางแก้ไข
นาเรียง	ด้านการบริหารจัดการ	อาคารและสิ่งปลูกสร้าง ต้องการปรับปรุงอาคารศูนย์การเรียนรู้ และที่สาธารณะประโยชน์	หมู่ที่ 7 โครงการปรับปรุงต่อเติมศูนย์การเรียนรู้เศรษฐกิจพอเพียง หมู่ที่ 8 โครงการขยายผลศูนย์เรียนรู้ตามแนวพระราชดำริประจำหมู่บ้าน
	ด้านทรัพยากรธรรมชาติและสิ่งแวดล้อม	ปัญหาพื้นที่ตำบลนาเรียงจะเป็นพื้นที่รับน้ำ เกิดปัญหาน้ำท่วมอยู่บ่อยๆ	หมู่ที่ 1 โครงการขุดลอกปรับปรุงเหมือนน้ำเพื่อการเกษตร สายหัวแพ-ทางทองคำ หมู่ที่ 2 โครงการปรุงทางระบายน้ำเพื่อการเกษตรสายวัดโรงพ่อน/สายโรงเรียนวัดโยธารธรรม หมู่ที่ 3 โครงการปรับปรุงท่อระบายน้ำสายบ้านนายขจร-ท่าหัก หมู่ที่ 4 โครงการสร้างการปรับปรุงท่อระบายน้ำสายบ้านองค์กลางสายบ้านนางบุญสามเทียม
		ปัญหาดินเสีย	หมู่ที่ 7 โครงการสำรวจและวิเคราะห์ดินเพื่อการเกษตร
		ปัญหาขยะสองข้างทาง	หมู่ที่ 8 โครงการบริหารจัดการขยะแบบครบวงจรทั้งในภาคชุมชนและบริเวณถนน
		ด้านความมั่นคง	ไฟฟ้า แสงสว่างในหมู่บ้านไม่เพียงพอ ทำให้เสี่ยงต่ออันตราย ทั้งชีวิตและทรัพย์สินบริเวณถนนบางจุดไม่มีไฟส่องสว่าง
	ด้านโครงสร้างพื้นฐาน	ยาเสพติด	หมู่ที่ 1-8 โครงการป้องกันปราบปรามและอาชญากรรมยาเสพติด
		ปัญหาเรื่องลักขโมย	หมู่ที่ 1-8 ติดตั้งกล้องวงจรปิดในชุมชน
		น้ำดื่ม ประชาชนมีความต้องการปรับปรุงระบบน้ำดื่มหมู่บ้าน	หมู่ที่ 1 โครงการเพิ่มตู้น้ำดื่มเพื่อสุขภาพปลอดเหรียญ หมู่ที่ 5 ปรับปรุงระบบน้ำดื่มหมู่บ้าน หมู่ที่ 6 โครงการทำโครงการน้ำดื่มประชารัฐ
	ด้านโครงสร้างพื้นฐาน	น้ำใช้ ประชาชนมีความต้องการปรับปรุงระบบน้ำใช้ในหมู่บ้าน	หมู่ที่ 3 โครงการปรับปรุงระบบประปาหมู่บ้านหัวปรารงค์ หมู่ที่ 7 โครงการปรับปรุงและติดตั้งระบบประปาหมู่บ้าน หมู่ที่ 8 โครงการบริหารจัดการการเก็บน้ำไว้ในฤดูแล้ง
		ถนนเป็นหลุมเป็นบ่อ การสัญจรไม่สะดวก	หมู่ที่ 2 โครงการปรับปรุงถนนหินคลุกสายบ้านนายมิตร-อารี หมู่ที่ 3 โครงการปรับปรุงถนนคอนกรีตสายท่าหัก-บ้านโน หมู่ที่ 5 โครงการปรับปรุงหินคลุกถนนสายประชาอุทิศ หมู่ที่ 6 โครงการสร้างปรับปรุงถนนคอนกรีตสายบ้านม่วง-บ้านใหม่ หมู่ที่ 8 โครงการปรับปรุงถนนลูกรังเป็นคอนกรีตสายแยกทุ่งเงิน-บ้านนายวิเชียร
			หมู่ที่ 1 โครงการปรับปรุงถนนหินคลุกเป็นคอนกรีตสายวังยาง-โนไร่ หมู่ที่ 1 โครงการปรับปรุงซ่อมแซมถนนสายนายอำ-หัวแพ หมู่ที่ 2 โครงการปรับปรุงถนนลงหินคลุกสายท่าหัก-หัวแพ หมู่ที่ 2 โครงการปรับปรุงถนนสายโรงเรียนวัดโยธาราม-นาตอ หมู่ที่ 2 โครงการปรับปรุงถนนลงหินคลุกสายบ้านควน-นางเริ่ม หมู่ที่ 1-8 โครงการติดตั้งกระจะจกโค้ง

ตำบล	ประเด็นปัญหา / ความต้องการ	สาเหตุของปัญหา / ความต้องการ	แนวทางแก้ไข
นาเรียง	ด้านเศรษฐกิจ	ปรับปรุงภูมิทัศน์ ต้องการปรับปรุงภูมิทัศน์ส่งเสริมการท่องเที่ยว ในชุมชน เพื่อการกระตุ้นเศรษฐกิจ	หมู่ที่ 2 โครงการปรับปรุงภูมิทัศน์ถนนในหมู่บ้านเพื่อการท่องเที่ยวชุมชน หมู่ที่ 2 โครงการ OTOP นวัตกรรม หมู่ที่ 2 โครงการส่งเสริมการท่องเที่ยวเชิงเกษตรกรรม ศูนย์เรียนรู้ตามรอยพ่ออยู่อย่าง พอเพียง ด้านการพัฒนาสินค้า OTOP หมู่ที่ 2 โครงการส่งเสริมการท่องเที่ยวเชิงวัฒนธรรมและตลาดประชารัฐ หมู่ที่ 2 โครงการส่งเสริมการท่องเที่ยวด้านสินค้าพื้นเมืองและอาหาร หมู่ที่ 4 โครงการส่งเสริมการท่องเที่ยวเชิงเกษตรกรรม ศูนย์การเรียนรู้ตามรอย พ่ออยู่อย่างพอเพียง ด้านการปลูกพืชผสมผสานบ้านสวนกลาง หมู่ที่ 1 โครงการส่งเสริมการท่องเที่ยวเชิงเกษตรกรรม ศูนย์การเรียนรู้ตามรอย พ่อ อยู่อย่างพอเพียง ด้านอนุรักษ์สัตว์พันธุ์ดี (บ้านนาگان) หมู่ที่ 1 ส่งเสริมการท่องเที่ยวเชิงวัฒนธรรม
		ด้านการเกษตร	เก็บกักน้ำ/ส่งน้ำ เนื่องจากการขาดแคลนน้ำใช้ทางการเกษตรในช่วง หน้าแล้ง
		เพาะปลูก รายได้ไม่พอกับรายจ่ายประชาชน ต้องการส่งเสริมอาชีพ เพื่อสร้างรายได้ให้ครอบครัว	หมู่ที่ 4 โครงการส่งเสริมการปลูกผักปลอดสารพิษ
		ประมง ต้องการส่งเสริมอาชีพด้านการประมง	หมู่ที่ 7 โครงการป้องกันและกำจัดศัตรูปลา
		ปศุสัตว์ ต้องการเพิ่มประสิทธิภาพโครงการ 9101 ผลิตปุ๋ยชีวภาพ	หมู่ที่ 7 โครงการเพิ่มประสิทธิภาพโครงการ 9101 ผลิตปุ๋ยชีวภาพ
	ด้านการเกษตร	น้ำเพื่อการเกษตร	หมู่ที่ 1 โครงการขุดเจาะบ่อบาดาล หมู่ที่ 2 โครงการปรับปรุงส่งน้ำเข้าพื้นที่การเกษตร หมู่ที่ 3 โครงการปรับปรุงฝายน้ำล้นวังยางเพื่อการเกษตร หมู่ที่ 3 โครงการปรับปรุงระบบส่งน้ำเพื่อการเกษตร หมู่ที่ 3 โครงการพัฒนาแหล่งน้ำเพื่อการเกษตรฝายชีวิตวัดท่าโพธิ์ หมู่ที่ 5 โครงการก่อสร้างฝายเก็บน้ำเพื่อการเกษตร หมู่ที่ 6 โครงการขุดเจาะบ่อบาดาล หมู่ที่ 7 โครงการขุดลอกเหมืองในหมู่บ้านเพื่อทำการเกษตรและบ่อบาดาลเพื่อการเกษตร
พรมโลก	ด้านการบริหารจัดการ	จุดกระจายสินค้าทางการเกษตรไม่เพียงพอ	หมู่ที่ 1-8 โครงการการสร้างจุดรับซื้อสินค้าผลิตภัณฑ์ทางการเกษตรในพื้นที่
		ปรับปรุงซ่อมแซมถนน ในพื้นที่เพื่อช่วยให้การสัญจรสะดวก เพื่อการติดทางการค้า	หมู่ที่ 2 โครงการซ่อมแซมถนน ซอย 5 หมู่ที่ 7 โครงการซ่อมแซมถนน ซ.ห้วยหี-โคกแบก หมู่ที่ 8 โครงการซ่อมแซมถนนคอนกรีต คสล. สายถนนเขาปูน - พุ่งนาขง
		เสียงตามสายชำรุด ไม่ทั่วถึงในหมู่บ้าน	หมู่ที่ 1-8 โครงการติดตั้ง ปรับปรุงเสียงตามสายในหมู่บ้าน

ตำบล	ประเด็นปัญหา / ความต้องการ	สาเหตุของปัญหา / ความต้องการ	แนวทางแก้ไข
พรหมโลก	ด้านทรัพยากรธรรมชาติและสิ่งแวดล้อม	ขาดแคลนน้ำใช้ในช่วงหน้าแล้ง	หมู่ที่ 3 โครงการก่อสร้างฝายมีชีวิตเพื่อกักเก็บน้ำไว้ในฤดูแล้ง หมู่ที่ 4 โครงการสร้างฝายน้ำล้น หมู่ที่ 5 ขุดลอกลำคลอง หมู่ที่ 6 โครงการเจาะบ่อบาดาล ห้วยแห้ง หมู่ที่ 7 โครงการสร้างฝายต้นน้ำคลองแควบน และโครงการซ่อมแซมฝาย ห้วยด้ามจอบ
		ขยะในชุมชนยังขาดการจัดการที่ดี	หมู่ที่ 4 โครงการแก้ไขปัญหามลพิษในหมู่บ้าน
		ปัญหาน้ำท่วมขัง	หมู่ที่ 1 โครงการปรับปรุงท่อระบายน้ำ
	ด้านสังคมและคุณภาพชีวิต	การจัดการขยะในหมู่บ้านโดยการเผาทำให้เกิดมลภาวะต้องการสนับสนุน	หมู่ที่ 5 โครงการแก้ไขปัญหามลพิษจากการเผาขยะในหมู่บ้าน
		ประชาชนยังเข้าไม่ถึงกิจกรรมทางศาสนา	หมู่ที่ 4 โครงการคุณธรรม(กิจกรรมทางศาสนา)
		ประชาชนขาดพื้นที่ในการออกกำลังกาย	หมู่ที่ 2 โครงการส่งเสริมการออกกำลังกายของคนในหมู่บ้าน หมู่ที่ 3 ประชาชนต้องการเครื่องออกกำลังกาย
		เครื่องกรองน้ำไม่มีคุณภาพ	หมู่ที่ 4 (เทศบาลตำบลพรหมคีรี) โครงการปรับปรุงประสิทธิภาพเครื่องกรองน้ำ
		รายได้ไม่เพียงพอ	หมู่ที่ 2 โครงการฝึกอบรมให้แก่วัยรุ่นในหมู่บ้านเพื่อลดปัญหาการว่างงาน หมู่ที่ 3 โครงการส่งเสริมกลุ่มอาชีพ หมู่ที่ 4 โครงการอาชีพเพื่อเป็นรายได้เสริมให้คนในหมู่บ้าน
	ด้านความมั่นคง	ประชาชนต้องการความปลอดภัยในชีวิตและทรัพย์สิน	หมู่ที่ 1-8 โครงการติดตั้งกล้องวงจรปิดตามแยกเส้นทางภายในหมู่บ้านเพื่อความปลอดภัยในชีวิตและทรัพย์สิน
		ปัญหายาเสพติดในชุมชน	หมู่ที่ 1-8 โครงการฝึกอบรมกลุ่มเสี่ยง ,ส่งต่อผู้ป่วยยาเสพติดนอกระบบ และจัดตั้งศูนย์พักพิงผู้ป่วยทางจิตและยาเสพติด
	ด้านโครงสร้างพื้นฐาน	สถานที่สาธารณะในชุมชนไม่มีไฟส่องสว่างไม่เพียงพออาจทำให้ประชาชนในพื้นที่เสี่ยงอันตรายได้	หมู่ที่ 1 – 8 โครงการติดตั้งและซ่อมแซมไฟส่องสว่างในสถานที่สาธารณะเพื่อเพิ่มแสงสว่างในชุมชน โครงการติดตั้งไฟส่องสว่างถนนสาย นครศรีฯ - นบพิตำ
		การใช้ถนนทางร่วมทางแยกทำให้เกิดอุบัติเหตุบ่อยครั้ง	หมู่ที่ 1 – 8 ติดตั้งกระจกโค้งจราจรบริเวณทางร่วมทางแยกในพื้นที่จุดอับสายตา
		พื้นที่ในหมู่บ้านไม่มีป้ายบอกทาง (ชื่อซอย)	หมู่ที่ 1 – 8 โครงการติดตั้งป้ายบอกทาง
	ด้านเกษตร	ราคาผลผลิตตกต่ำประชาชนขาดรายได้ต้องการอาชีพเสริมเพื่อเพิ่มรายได้ให้กับครอบครัว	หมู่ที่ 1 โครงการรวมกลุ่มปลูกพริกไทย หมู่ที่ 2 โครงการอบรมการพัฒนาผลผลิตทางการเกษตร หมู่ที่ 2 โครงการต้องการป้ายสนับสนุนป้ายประชาสัมพันธ์ให้กับโครงการเกษตร หมู่ที่ 2 ส่งเสริมการทำปุ๋ยหมักหรืออุปกรณ์ทางการเกษตร หมู่ที่ 3 โครงการแก้ไขปัญหามลพิษไม่ออกตามฤดูกาล หมู่ที่ 6 โครงการปลูกพืชในสวนเพื่อสร้างรายได้ หมู่ที่ 6 โครงการทำปุ๋ยชีวภาพเพื่อลดต้นทุนทางการเกษตร หมู่ที่ 7 โครงการปรับปรุงสวนทางการเกษตร

ตำบล	ประเด็นปัญหา / ความต้องการ	สาเหตุของปัญหา / ความต้องการ	แนวทางแก้ไข
พรหมโลก	ด้านเกษตร	ประชาชนมีความต้องการเพาะเห็ดเพื่อจัดจำหน่ายเป็นรายได้เสริม	หมู่ที่ 6 และ หมู่ที่ 7 โครงการส่งเสริมกลุ่มเพาะเห็ดชุมชนเพื่อสร้างรายได้
		ขาดการรวมกลุ่มผลผลิตผลไม้	หมู่ที่ 2,4 และ 5 โครงการรวมกลุ่มผลไม้หมู่บ้าน
		เกษตรกรในพื้นที่ต้องการแปรรูปผลผลิตทางการเกษตร	หมู่ที่ 1-8 โครงการส่งเสริมการแปรรูปผลผลิตทางการเกษตรในพื้นที่
ด้านการส่งเสริมอาชีพและพัฒนาคุณภาพชีวิต	เนื่องจากประชาชนในพื้นที่ส่วนใหญ่ประกอบอาชีพเกษตรทำสวนยางพาราสวนผลไม้แต่ราคาตกต่ำทำให้รายได้ไม่เพียงพอกับรายจ่าย	หมู่ที่ 1- 8 โครงการฝึกงานชีพเสริมให้แก่คนในชุมชน	หมู่ที่ 3 ส่งเสริมการผลิตแกงไตปลาแห้งต่อยอดโครงการทำเครื่องแกงของหมู่บ้าน
		ประชาชนขาดเงินทุนในการประกอบอาชีพ	หมู่ที่ 6 ส่งเสริมการผลิตแกงไตปลาแห้งต่อยอดโครงการทำเครื่องแกงของหมู่บ้าน
			หมู่ที่ 1 ประชาชนต้องการฝึกอาชีพเพื่อเกิดความมั่นคงในชีวิต
หมู่ที่ 4 ประชาชนขาดแหล่งเงินทุนในการประกอบอาชีพเสริม	หมู่ที่ 7 ประชาชนขาดเงินทุนในการประกอบอาชีพ		
ทอนหงส์	ด้านการบริหารจัดการ	ปัญหาระบบเสียงตามสายของชุมชนใช้งานไม่ได้ ส่งผลให้ขาดการสื่อสาร การประชาสัมพันธ์ข้อมูลภายในหมู่บ้าน	หมู่ที่ 1,3,5,8 โครงการติดตั้ง / ปรับปรุงระบบเสียงตามสายประจำหมู่บ้าน
	ด้านทรัพยากรธรรมชาติและสิ่งแวดล้อม	ปัญหาการจัดการขยะในชุมชน (บริเวณถนนข้างทาง) และขยะมูลฝอยตามฤดูกาลเก็บเกี่ยวผลไม้	หมู่ที่ 1-9 โครงการจัดซื้อถังขยะแบบแยกประเภทขยะ(บริเวณหลังรับซื้อผลไม้)
	ด้านทรัพยากรธรรมชาติและสิ่งแวดล้อม	ปัญหาการเกิดน้ำท่วมและน้ำป่าไหลหลาก	หมู่ที่ 1-9 โครงการให้ความรู้การคัดแยกขยะและการนำขยะมาใช้ใหม่
		ปัญหาการกัดเซาะตลิ่ง	หมู่ที่ 1-9 ประชาสัมพันธ์ให้ความรู้อันตรายจากการใช้ถุงพลาสติก
		ปัญหาการกักเก็บน้ำ	หมู่ที่ 1,3,6,7 โครงการจัดทำพังกันน้ำกักเซาะริมตลิ่ง
		ปัญหาการก่อสร้างตื้นเขิน	หมู่ที่ 1,3,6 โครงการขุดลอกคูคลอง
	ด้านสังคมและคุณภาพชีวิต	ปัญหาคุณภาพน้ำในการอุปโภค	หมู่ที่ 2 โครงการก่อสร้างท่อระบายน้ำ(ท่อบก) ถนนสายตอนคา - นบพิดำ
			หมู่ที่ 4 โครงการก่อสร้างท่อระบายน้ำคอนกรีตเสริมเหล็ก
หมู่ที่ 8 โครงการวางท่อระบายน้ำริมถนนเพื่อระบายน้ำท่วมขัง			
ด้านสาธารณสุข	ปัญหาการป้องกันโรค	หมู่ที่ 1,3,5,8,9 โครงการสร้างฝายชะลอน้ำ	
		หมู่ที่ 7 โครงการขยายเขตประปาบ้านนายสุนทร - ชลประทาน	
ด้านสาธารณสุข	ปัญหาการใช้ทางการเกษตรไม่เพียงพอ	หมู่ที่ 1 - 9 สร้างถังเก็บน้ำคอนกรีตเสริมเหล็กพังกันน้ำประจำหมู่บ้าน	
		หมู่ที่ 2 โครงการขุดเจาะบาดาล	
ด้านสาธารณสุข	ปัญหาการป้องกันโรค	หมู่ 4,8,9 โครงการขุดบ่อบาดาลเพื่อเป็นแหล่งน้ำทางการเกษตร	
		หมู่ที่ 2 โครงการจัดซื้ออุปกรณ์ตรวจสอบสารเคมี/เครื่องวัดความดัน/เครื่องตรวจไขมันในเลือด/เครื่องออกกำลังกาย	
		หมู่ที่ 3 โครงการรณรงค์กำจัดลูกน้ำยุงลาย	
		หมู่ที่ 1 - 9 โครงการเฝ้าระวังควบคุมโรคติดต่อ เช่น โรคไข้เลือดออก โรคติดต่อเชื้อไวรัสโคโรนา 2019 (COVID - 19)	
หมู่ที่ 1 - 9 โครงการสร้างลานกีฬาหมู่บ้าน เครื่องออกกำลังกายและจัดซื้ออุปกรณ์กีฬา			

ตำบล	ประเด็นปัญหา / ความต้องการ	สาเหตุของปัญหา / ความต้องการ	แนวทางแก้ไข
ทอนหงส์	ด้านความมั่นคง	ปัญหายาเสพติดภายในชุมชน	หมู่ที่ 1 2 6 โครงการเฝ้าระวังป้องกันยาเสพติดภายในชุมชน หมู่ที่ 1 2 6 โครงการอบรมให้ความรู้และประชาสัมพันธ์ประชาชนภายในหมู่บ้านให้รู้ถึงโทษของยาเสพติด
		ปัญหาการลักขโมยภายในหมู่บ้าน	หมู่ที่ 1 3 5 6 โครงการชุมชนเฝ้าระวัง หมู่ที่ 1 3 5 6 โครงการติดตั้งกล้อง CCTV ในพื้นที่เสี่ยงและจุดอับสายตา
	ด้านโครงสร้างพื้นฐาน	ปัญหาไฟฟ้าส่องสว่างไม่เพียงพอ เสี่ยงต่ออันตราย	หมู่ที่ 1 2 6 8 ขยายระบบไฟฟ้าทั่วหมู่บ้าน หมู่ที่ 4 ขยายเขตไฟฟ้า หมู่ที่ 6 ติดตั้งไฟฟ้าพลังงานแสงอาทิตย์ หมู่ที่ 7 โครงการติดตั้งไฟฟ้าสาธารณะถนนสายบ้านนายสุวิทย์ – เขาโพรงเสือ หมู่ที่ 9 โครงการติดตั้งไฟฟ้าสาธารณะซอยสายทอง
		เพิ่ม/ซ่อมแซมอาคารเอนกประสงค์ในหมู่บ้าน	หมู่ที่ 6 ซ่อมแซมอาคารเอนกประสงค์ประจำหมู่บ้าน
		ปัญหาอุบัติเหตุสัญญาณไฟจราจร/ป้ายทางจราจรต่างๆ	หมู่ที่ 2 โครงการติดตั้งไฟสัญญาณจราจรสีแยกตอนคา
	ด้านโครงสร้างพื้นฐาน	ปัญหาถนนเป็นหลุมบ่อ ยากต่อการสัญจร	หมู่ที่ 1 ก่อสร้างถนนคอนกรีตสายสะพานนายเจียมคลองหวัค
			หมู่ที่ 2 ขยายถนนสี่เลนสายตอนคา- หน้าทับ
			หมู่ที่ 2 ขยายถนนสี่เลนสายตอนคา-นบพิดำ
			หมู่ที่ 3 ก่อสร้างถนนสายสี่แยกอ้ายเขียว-น้ำตกอ้ายเขียว
			หมู่ที่ 5 ถนนคอนกรีตเสริมเหล็กสายสามแยกครูเอื้อน- บ้านอาจารย์โกเมษ
หมู่ที่ 5 สร้างถนนคอนกรีตเสริมเหล็กบ้านนายอนันต์			
หมู่ที่ 8 สร้างถนนสายพรุหมอม			
หมู่ที่ 8 สร้างถนนคอนกรีตเสริมเหล็กระยะทาง 7 กม.			
หมู่ที่ 9 ก่อสร้างถนนคอนกรีตเสริมเหล็กซอยสายทอง			
ด้านเศรษฐกิจ	ปัญหาด้านผลผลิตทางเกษตร	หมู่ที่ 1-9 โครงการแปรรูปผลไม้ หมู่ที่ 1-9 โครงการพัฒนาคุณภาพผลผลิต	
	ปัญหาการว่างงาน	หมู่ที่ 1-9 โครงการจัดตั้งกลุ่มส่งเสริมอาชีพเสริมและฝึกอบรมอาชีพ	
	ปัญหาด้านสถานที่ท่องเที่ยว	หมู่ที่ 3 โครงการปรับปรุงภูมิทัศน์น้ำตกอ้ายเขียว หมู่ที่ 6 โครงการปรับปรุงภูมิทัศน์น้ำตกสองรัก	

สรุปปัญหา/ความต้องการของพื้นที่ กลุ่มอำเภอโซนา

ประกอบด้วย 7 อำเภอ ได้แก่ ปากพนัง หัวไทร ชะอวด จุฬาภรณ์ เฉลิมพระเกียรติ พระพรหม และเชียรใหญ่ จำแนกเป็นรายตำบล

1. อำเภอปากพนัง

ตำบล	ประเด็นปัญหา / ความต้องการ	สาเหตุของปัญหา / ความต้องการ	แนวทางแก้ไข
คลองน้อย	- ประชาชนประสบปัญหาเกี่ยวกับโครงสร้างพื้นฐานด้านการคมนาคม เนื่องจากมีการใช้รถ ใช้ถนนมากขึ้นทั้งในด้านการสัญจรไป - มา และการขนส่งพืชผลทางการเกษตรออกสู่ตลาด	- ประชาชนใช้ถนนมากขึ้น ถนนไม่ได้มาตรฐาน เป็นหลุมเป็นบ่อ และมีน้ำท่วมขังเป็นประจำทุกปี ทำให้เกิดอุบัติเหตุในการสัญจรบ่อยครั้ง เกิดอันตรายต่อชีวิตและทรัพย์สิน	- ยกระดับถนน ให้มีความคงทนและถาวร
เกาะทวด	-การคมนาคมยังไม่สะดวกเท่าที่ควร โดยเฉพาะในช่วงฤดูฝน เพราะถนนบางส่วนเป็นลูกรัง / หินคลุก/ถนนดิน สภาพของถนนไม่คงทนถาวร เป็นหลุมเป็นบ่อ และบางช่วงถนนถูกตัดขาดและบางส่วนไม่มีการระบายน้ำหรือระบายน้ำไม่ทันเกิดน้ำท่วมขัง - ถนนบางส่วนที่ยังเป็นถนนลูกรัง/หินคลุกทำให้เกิดฝุ่นละอองเกิดมลภาวะทางอากาศ	- ต้องการถนนที่ได้มาตรฐาน เช่น ถนนลาดยาง ถนน คสล. เพื่อลดการเกิดอุบัติเหตุและอันตรายต่อชีวิตและทรัพย์สิน	- ก่อสร้างเป็นถนนลาดยาง ถนน คสล.ให้ได้มาตรฐานและมีความคงทนถาวรครอบคลุมทุกหมู่บ้านในตำบล
ปากแพรก	- ประชาชนประสบปัญหาเกี่ยวกับโครงสร้างพื้นฐานด้านการคมนาคม เนื่องจากมีการใช้รถ ใช้ถนนมากขึ้น ทั้งในด้านการสัญจรไป-มา และการขนส่งพืชผลทางการเกษตรออกสู่ตลาด	- ตำบลปากแพรก อำเภอปากพนัง ประชาชนส่วนใหญ่ประกอบอาชีพทางการเกษตร ทำประมง ปศุสัตว์ การพัฒนาโครงสร้างพื้นฐานด้านคมนาคมขนส่งยังมีปัญหา มีสภาพเป็นหินคลุก ขาดความมั่นคงแข็งแรง เป็นหลุมเป็นบ่อในช่วงฤดูฝน	- ควรมีการก่อสร้างเป็นถนนลาดยาง ถนน คสล.ให้ได้มาตรฐานและมีความคงทน
ชะเมา	- ประชาชนประสบปัญหาเกี่ยวกับโครงสร้างพื้นฐานด้านการคมนาคมเนื่องจากมีการใช้รถ ใช้ถนน ทั้งในด้านการสัญจรไป-มา และการขนส่งพืชผลทางการเกษตรออกสู่ตลาด	- ประชาชนใช้ถนนมากขึ้น ถนนไม่ได้มาตรฐาน เป็นถนนหินคลุก เป็นหลุมเป็นบ่อ และมีน้ำท่วมขังเป็นประจำทุกปี ทำให้เกิดอุบัติเหตุในการสัญจรบ่อยครั้ง เกิดอันตรายต่อชีวิตและทรัพย์สิน	- ควรมีการก่อสร้างเป็นถนนลาดยาง ถนน คสล.ให้ได้มาตรฐานและมีความคงทน
ปากพนังฝั่งตะวันออก	- ถนนทรุดตัว และเกิดปัญหาน้ำท่วมถนนในฤดูน้ำหลากราษฎรไม่สามารถสัญจรไปมาได้เลย	- ต้องการถนนเข้าหมู่บ้าน สร้างความเจริญให้ท้องถิ่นลดการบำรุงรักษา	- ก่อสร้างถนน คสล.ทับถนน คสล.สายเดิมสายรากไม้-บางโค้งโค้ง หมู่ที่ 4 และก่อสร้างเขื่อนป้องกันตลิ่งริมถนน รหัสทางหลวงท้องถิ่น นศ.ถ.182-07 สาย อบต.-ตรัง หมู่ที่ 6
ชนาชนาก	- ประชาชนประสบปัญหาเกี่ยวกับโครงสร้างพื้นฐานด้านการคมนาคม เนื่องจากมีการใช้รถใช้ถนนมากขึ้น ทั้งในด้านการสัญจรไป-มาและการขนส่งพืชผลทางการเกษตรออกสู่ตลาด	- ประชาชนใช้ถนนมากขึ้น ถนนไม่ได้มาตรฐาน เป็นถนนหินคลุก เป็นหลุม เป็นบ่อและมีน้ำท่วมขังเป็นประจำทุกปี ทำให้เกิดอุบัติเหตุในการสัญจรบ่อยครั้ง เกิดอันตรายต่อชีวิตและทรัพย์สิน	- ควรมีการก่อสร้างเป็นถนนลาดยาง ถนน คสล.ให้ได้มาตรฐานและมีความคงทนถาวรครอบคลุมทุกหมู่บ้านในตำบล
แหลมตะลุมพุก	- การกัดเซาะชายฝั่งของน้ำทะเล ทำให้การคมนาคม การหาเลี้ยงชีพของประชาชนมีความลำบาก	- เกิดจากน้ำทะเลกัดเซาะริมชายฝั่ง ทำให้การทำมาหากินมีความยากลำบาก โดยเฉพาะเรือประมงเล็ก	- สร้างแนวเขื่อนหินใหญ่ เพื่อป้องกันการกัดเซาะริมฝั่งทะเล
ตำบล	ประเด็นปัญหา / ความต้องการ	สาเหตุของปัญหา / ความต้องการ	แนวทางแก้ไข
ป่าระกำ	- การคมนาคมยังไม่สะดวกเท่าที่ควร โดยเฉพาะในช่วงฤดูฝนเพราะถนนบางส่วนเป็นถนนลูกรัง/หินคลุก/ถนนดิน สภาพของถนนไม่คงทนถาวร	- ต้องการถนนที่ได้มาตรฐาน เช่น ถนนลาดยาง ถนน คสล.	- ควรมีการก่อสร้างเป็นถนนลาดยาง ถนน

	เป็นหลุมเป็นบ่อ และบางช่วงถนนถูกตัดขาดและบางส่วนไม่มีการระบายน้ำหรือระบายน้ำได้ไม่ทันเกิดน้ำท่วมซึ่งบางส่วนที่ยังเป็นถนนลูกรัง/หินคลุกทำให้เกิดฝุ่นละออง		คสล.ให้ได้มาตรฐานและมีความคงทนถาวร ครอบคลุมทุกหมู่บ้านในตำบล
	- วัชพืชปกคลุมคูคลอง ทำให้พืชผลทางการเกษตร ไม่ได้ผลผลิตตามที่ต้องการ เพราะการไหลของน้ำมีความยากลำบาก	- เกิดจากการปกคลุมของวัชพืชในน้ำและการ ตื้นเขินของคูคลอง ทำให้น้ำเพื่อการเกษตร ไม่เพียงพอ	- ขุดลอกสิ่งกีดขวางคลองส่งน้ำในพื้นที่ ตำบลประจำ
หูล่อง	- ประชาชนประสบปัญหาเกี่ยวกับโครงสร้างพื้นฐาน ด้านการคมนาคม เนื่องจากมีการใช้รถใช้ถนนเป็นจำนวนมากและการขนส่งพืชผลทางการเกษตรออกสู่ตลาดแต่สภาพไหล่ทางของถนนไม่มี เนื่องจากน้ำกัดเซาะไหล่ทาง	- ประชาชนใช้นถนนมากและถนนเดิมเป็นถนนแบบไหล่ทางไม่มีทำให้เกิดอันตรายในการใช้รถ สัญจรไป -มา	- ก่อสร้างเขื่อนป้องกันตลิ่งริมถนนรหัสท้องถิ่น นศ.ถ.182-07 สาย อบต.-ตรงบน

2. อำเภอหัวไทร

ตำบล	ประเด็นปัญหา / ความต้องการ	สาเหตุของปัญหา / ความต้องการ	แนวทางแก้ไข
หัวไทร	1. ด้านโครงสร้างพื้นฐาน	- การขาดแคลนแหล่งน้ำใช้เพื่อการอุปโภค บริโภคของประชาชน	- ขุดเจาะบ่อบาดาล พร้อมก่อสร้างท่อถังระบบประปาหมู่บ้าน
		- การขาดแคลนแหล่งน้ำใช้เพื่อการเกษตร ของประชาชน	- ขุดสระน้ำระบบประปาหมู่บ้าน
		- เส้นทางคมนาคมที่ใช้ในการสัญจรไป-มา และขนส่งสินค้าเกษตรเป็น	- ติดตั้งเครื่องสูบน้ำเพื่อการเกษตรให้ครอบคลุมทั่วถึง
	2. ด้านความมั่นคง	- การแพร่ระบาดของยาเสพติด	- ก่อสร้าง ปรับปรุงเส้นทางคมนาคมที่ใช้ในการสัญจร และใช้ในการขนส่งผลผลิตทางการเกษตร
		- ในเขตชุมชนเมืองจะมีการจราจรแออัดในช่วงเวลาวิกฤติ (ช่วงเช้า และหลักเลิกเรียน ทำให้เกิดการจราจรแออัด และเกิดอุบัติเหตุบ่อยครั้ง	- ประชาสัมพันธ์ รมรงค์ป้องกันและแก้ไขปัญหายาเสพติดให้ครอบคลุมกลุ่มเป้าหมายทุก
	3. ด้านการส่งเสริมอาชีพและพัฒนาคุณภาพชีวิต	- มีปัญหาขายผลผลิต	- ประสานหน่วยงานที่เกี่ยวข้องบังคับใช้กฎหมายในการป้องกันและแก้ไขปัญหายาเสพติด
4. ด้านอื่นๆ	- คนทิ้งขยะยังขาดจิตสำนึกในการทิ้งขยะลงถัง	- ควบคุมให้มีจราจรคอยกำกับดูแลการจราจรในช่วงเวลาดังกล่าว	
	- ในชุมชนที่มีการจราจรแออัด ทำให้เกิดมลภาวะทางสิ่งแวดล้อม มีควันทึบ เสียงดังรบกวน	- ควบคุมให้มีจราจรคอยกำกับดูแลการจราจรในช่วงเวลาดังกล่าว	
		- ส่งเสริมสร้างจิตสำนึกให้ทุกคนช่วยกันรักษาความสะอาด และให้ความรู้เรื่องของการรักษาความสะอาดเพื่อคุณภาพชีวิต	
		- ควบคุมส่งเสริม สร้างจิตสำนึกให้ทุกคนช่วยกันรักษาความสะอาด และให้ความรู้ในเรื่องของการรักษาความสะอาดเพื่อคุณภาพชีวิต	
		- ควบคุมทำหนังสือขอความอนุเคราะห์เรื่องของการส่งเสียงดังอันก่อให้เกิดความรำคาญ และมีมาตรการด้านกลิ่น	
ตำบล	ประเด็นปัญหา / ความต้องการ	สาเหตุของปัญหา / ความต้องการ	แนวทางแก้ไข
บ้านราม	1. ด้านโครงสร้างพื้นฐาน	- ปัญหาการคมนาคมสัญจรไปมาไม่สะดวก ถนนเป็นหลุมเป็นบ่อ	- ขอให้หน่วยงานที่เกี่ยวข้องดำเนินการแก้ไขปัญหาคือความเดือดร้อน
	2. ด้านความมั่นคง	- การแพร่ระบาดของยาเสพติด ทำให้เกิดปัญหาการลักขโมย การละทิ้ง	- ให้เจ้าหน้าที่ปราบปรามผู้ค้าและผู้เสพอย่างจริงจัง เข้มงวด ดำเนินการอย่างเคร่งครัด
	3. ด้านการเกษตร	- ปัญหาการขาดความรู้ในการประกอบอาชีพ	- ส่งเสริมให้ประชาชนประกอบอาชีพเสริม รมรงค์ให้ปลูกพืชที่มีระยะเวลาการเก็บเกี่ยวสั้น และปลูกได้ทุกฤดูกาล
		- ปัญหาผลผลิตทางการเกษตรตกต่ำ	

		- ปัญหาการขาดตลาดกลางรองรับผลผลิตทางการเกษตร - ปัญหาขาดแคลนเงินในการลงทุนทำการเกษตร	
เกาะเพชร	1. ด้านการส่งเสริมอาชีพและพัฒนาคุณภาพชีวิต	- จากการทำนาข้าวและการเกษตร พื้นที่ถูกเปลี่ยนมาทำเป็นประมงเลี้ยงกุ้ง ประสบปัญหาขาดทุนเลี้ยงกุ้งต่อไปไม่ได้ ปล่อยพื้นที่ให้รกร้างว่างเปล่า ต้องมาประกอบอาชีพรับจ้าง	- การฟื้นฟูนาทุ่งที่รกร้างให้มีสภาพที่เหมาะสมกับการประกอบอาชีพอื่น
	๒. ด้านความมั่นคง	- ปัญหาความรุนแรงและสัมพันธภาพในครอบครัวลดลง	- จัดกิจกรรมที่หลากหลายในการปลูกฝังความรัก และความเข้าใจให้เกิดขึ้นภายในครอบครัว
	๓. ด้านสาธารณสุข : การแพร่ระบาดของโรคไข้เลือดออก	- มีการระบาดของยาเสพติดในพื้นที่อย่างรวดเร็ว และส่งผลให้เกิดการลักเล็กขโมยน้อย	- ดำเนินการป้องกันปราบปรามและบำบัดผู้ที่เป็นกลุ่มเป้าหมาย
		- เกิดจากขยะและการจัดการสิ่งแวดล้อมภายในและภายนอกบ้านเรือน และความตระหนักรู้ของประชาชนรวมทั้งการละเลยไม่ให้ความสำคัญของปัญหาไข้เลือดออก	- จัดกิจกรรมให้ความรู้ สร้างการตระหนักรู้ถึงปัญหา สถานการณ์ของโรค
ควนชะลิก	1. ด้านการเกษตร - ราคาสินค้าการเกษตรตกต่ำ	- เกษตรกรปลูกพืชชนิดเดียวกันซ้ำๆในทุกๆปี - มีสินค้าเกษตรออกสู่ตลาดมากเกินไปเกินความต้องการของตลาด - ต้นทุนการผลิตสูง	- ส่งเสริมให้เกษตรกรรวมตัวกันจัดตั้งกลุ่มต่างๆขึ้นในรูปแบบสหกรณ์ วิชาทกิจชุมชน - ส่งเสริมการแปรรูปสินค้าทางการเกษตร - ลดต้นทุนการผลิต เช่น การผลิตปุ๋ยชีวภาพใช้เอง
	2. ด้านโครงสร้างพื้นฐาน - การขาดแคลนน้ำใช้ในการอุปโภคบริโภค การประกอบอาชีพ	- ไม่มี/ขาดแคลนน้ำที่มีคุณภาพ - แหล่งกักเก็บน้ำมีน้อย เสื่อมสภาพ ต้นเขิน ชำรุด - ความต้องการใช้น้ำเพิ่มมากขึ้น	- สร้างฝาย สร้างประตูปรับน้ำเพิ่มขึ้น - ขุดลอกคู คลอง เพื่อรองรับน้ำในฤดูฝน
	3. ด้านการส่งเสริมอาชีพและพัฒนาคุณภาพชีวิต - อัตราการว่างงานสูง	- เมื่อเสร็จสิ้นการเพาะปลูก/เก็บเกี่ยว ประชาชนส่วนใหญ่จะว่างงาน	- ส่งเสริมให้ประชาชนประกอบอาชีพเสริม รมรงคี่ให้ปลูกพืชที่มีระยะเวลาการเก็บเกี่ยว
ทรายขาว	1. ด้านโครงสร้างพื้นฐาน - ปัญหาการคมนาคม	- เพื่อให้ราษฎรมีเส้นทางคมนาคมที่สะดวก	- ประสานหน่วยงานผู้รับผิดชอบเร่งดำเนินการแก้ไข ซ่อมแซม - จัดทำโครงการเพื่อขอรับการสนับสนุนงบประมาณจากหน่วยงานที่เกี่ยวข้อง
	2. ด้านทรัพยากรธรรมชาติและสิ่งแวดล้อม - การจัดการขยะในชุมชน/หมู่บ้าน รมรงคี่ปริมาณขยะมูลฝอยภายใต้หลักการ 3R	- เพื่อป้องกันไม่ให้เกิดขยะ ส่งเสริมการลดขยะ การคัดแยกขยะ	- รมรงคี่ให้ประชาชนมีส่วนร่วมในการลดปริมาณขยะมูลฝอย
	- การป้องกันและควบคุมไฟป่า/การรักษป่า	- ประชาชนยังขาดจิตสำนึกในการร่วมกันอนุรักษ์ทรัพยากร ป่าไม้	- รมรงคี่ให้ประชาชนได้มีจิตสำนึกในการร่วมกันอนุรักษ์ทรัพยากรป่าไม้
	- การปลูกหญ้าแฝกในชุมชน	- ขาดจิตสำนึกในการรักษาป่าที่เป็นแหล่งต้นน้ำ	- รมรงคี่ให้ประชาชนได้มีจิตสำนึกในการรักษาป่าที่เป็นแหล่งต้นน้ำ
	- ก่อสร้างเตาเผาขยะ	- เพื่อกำจัดขยะได้ถูกวิธี	- ก่อสร้างเตาเผาขยะในชุมชน
ตำบล	ประเด็นปัญหา / ความต้องการ	สาเหตุของปัญหา / ความต้องการ	แนวทางแก้ไข
ทรายขาว	3. ด้านส่งเสริมอาชีพและพัฒนาคุณภาพชีวิต - การฝึกอบรมอาชีพระยะสั้น ให้กับผู้ว่างงาน	- เพื่อส่งเสริมอาชีพระยะสั้น เพิ่มรายได้ให้กับผู้ว่างงาน	- สนับสนุนงบประมาณหรืออุปกรณ์ในการฝึกอบรมอาชีพ
	- การสนับสนุนศูนย์ถ่ายทอดเทคโนโลยีการ	- เพื่อสนับสนุนการทำงานชุมชนถ่ายทอดเทคโนโลยีการเกษตรฯ	- สนับสนุนงบประมาณหรืออุปกรณ์ในการฝึกอบรมอาชีพ
	- สนับสนุนกองทุนสวัสดิการชุมชน	- เพื่อพัฒนาอาชีพและเพิ่มประสิทธิภาพในการผลิตให้กับประชาชน	- สนับสนุนงบประมาณให้กับกองทุนสวัสดิการชุมชน

	- การส่งเสริมอาชีพการเลี้ยงสัตว์	- เพื่อส่งเสริมความรู้ ทักษะอาชีพการเลี้ยงสัตว์	- สนับสนุนงบประมาณในการฝึกอบรมอาชีพการเลี้ยงสัตว์
	- สนับสนุนกิจกรรมด้านการพัฒนาสตรีและครอบครัว	- เพื่อให้การขับเคลื่อนการดำเนินงานด้านการพัฒนาสตรีมีความต่อเนื่อง	- สนับสนุนงบประมาณ เพื่อ การขับเคลื่อนการดำเนินงานด้านการพัฒนาสตรีมีความต่อเนื่อง
	- อบต. ยี่มเคลื่อนที่	- เพื่อบริการประชาชนให้ได้รับบริการจากรัฐเพื่อส่งเสริมอาชีพระยะสั้นและเพิ่มรายได้	- ออกหน่วย อบต. เคลื่อนที่บริการประชาชน
	4. ด้านสาธารณสุข - โครงการหลักประกันสุขภาพ - การเพิ่มความรู้และพัฒนาศักยภาพอาสาสมัครสาธารณสุข	- เพื่อส่งเสริมการทำงานของกองทุนหลักประกันสุขภาพตำบล - เพื่อกระตุ้นจิตสำนึกในการบริหารด้านสาธารณสุข	- สมทบทุนกองทุนหลักประกันสุขภาพตำบล - อบรมเพิ่มความรู้และพัฒนาศักยภาพอาสาสมัครสาธารณสุข
บางนบ	1. ด้านโครงสร้างพื้นฐาน - สภาพถนนชำรุด	- สภาพถนนบางแห่งชำรุดทรุดโทรมยังไม่ได้มาตรฐาน - เส้นทางขนส่งสินค้าทางการเกษตรไม่ได้รับการพัฒนา	- ควบคุมตรวจสอบและปรับปรุงถนนให้ได้มาตรฐาน - ก่อสร้างถนนเพิ่มเพื่อใช้เป็นเส้นทางในการขนส่งสินค้าทางการเกษตร
	- น้ำไม่เพียงพอ	- น้ำที่ใช้ในการอุปโภค บริโภคไม่เพียงพอและไม่มีคุณภาพ	- ต้องมีการขยายเขตประปาเพิ่ม - ต้องมีน้ำที่สะอาดและได้คุณภาพ - ต้องมีถังเก็บน้ำที่เพียงพอ
	2. ด้านเศรษฐกิจ - ราคาสินค้าทางการเกษตรตกต่ำ	- ราคาสินค้าทางการเกษตรตกต่ำ ค่าครองชีพสูงขึ้น	- อุดหนุนราคาสินค้าเกษตร - ให้ความรู้ในการลดต้นทุนการผลิต - ส่งเสริมการรวมกลุ่ม
	- การพัฒนาแหล่งท่องเที่ยว	- ต้องมีการพัฒนาแหล่งท่องเที่ยว	- พัฒนาพื้นที่บริเวณทำน่านพยอมเพื่อจัดทำตลาดน้ำ
เขาพังไกร	1. ด้านโครงสร้างพื้นฐาน - ถนนไม่ได้มาตรฐาน	- ถนนเป็นหลุมเป็นบ่อ เกิดจากน้ำท่วม และมีรถบรรทุก ขนาดใหญ่วิ่งผ่าน	- จำกัดน้ำหนักของรถที่วิ่ง - ปรับปรุงถนนที่ชำรุด
	- ติดตั้งไฟฟ้าสาธารณะให้ทั่วถึง	- ไฟทางชำรุด/จำนวนไฟทางมีน้อย	- ปรับปรุงซ่อมแซมไฟทางให้พร้อมใช้งาน/สำรวจดวงไฟในจุดเสี่ยงเพื่อเพิ่มไฟทาง
	- น้ำประปาไม่เพียงพอ	- น้ำไหลช้าและมีกลิ่น	- ควรมีการจัดระบบประปาให้มีคุณภาพ
	2. ด้านการส่งเสริมอาชีพและคุณภาพชีวิต - การจัดตลาดจำหน่ายสินค้าทางการเกษตร	- จัดตลาดจำหน่ายสินค้าทางการเกษตร	- จัดสถานที่จำหน่ายสินค้าและสร้างกิจกรรมเพื่อส่งเสริมรายได้จากหน่วยงานภาครัฐ
ตำบล	ประเด็นปัญหา / ความต้องการ	สาเหตุของปัญหา / ความต้องการ	แนวทางแก้ไข
เขาพังไกร	3. ด้านสาธารณสุข - การตรวจสุขภาพของผู้สูงอายุ/ผู้พิการประจำเดือน	- ผู้สูงอายุไม่มีลูกหลานคอยดูแล - ผู้พิการช่วยเหลือตนเองไม่ได้	- จัดทีมหมอหรืออาสาสมัครดูแลผู้สูงอายุ/ผู้พิการ เดือนละ ๑ ครั้ง
	- สร้างสนามกีฬาประจำตำบล	- ไม่มีสถานที่ออกกำลังกายที่เป็นจุดศูนย์กลาง	- จัดหาสถานที่ที่เป็นจุดศูนย์กลางพร้อมติดตั้งอุปกรณ์ออกกำลังกายตามความเหมาะสม

หน้าสวน	1. ด้านโครงสร้างพื้นฐาน	- ขาดแคลนแหล่งน้ำเพื่อใช้อุปโภค บริโภคของประชาชน - เส้นทางที่ใช้ในการคมนาคม สัญจรไป – มา - มีไฟส่องสว่างไม่ทั่วถึง	- ขุดเจาะบ่อบาดาลพร้อมก่อสร้างห้องถึงประปาหมู่บ้าน - ในส่วนของเทศบาลจัดตั้งงบประมาณเพิ่มเพื่อดำเนินการ (กรณีที่มีงบประมาณไม่เพียงพอ ก็ขอรับสนับสนุนจากหน่วยงานภายนอก) - ประสานกับสำนักงานไฟฟ้าสาขาหัวไทรเพื่อดำเนินการในส่วนที่เกี่ยวข้อง
	2. ด้านความมั่นคง	- การแพร่ระบาดของยาเสพติด	- ประชาสัมพันธ์ รมรงค์การป้องกันและแก้ไขปัญหายาเสพติดพร้อมกำชับผู้ปกครอง ผู้ที่เกี่ยวข้องให้ดูแลและเฝ้าระวังมากขึ้น
	3. ด้านการส่งเสริมอาชีพและพัฒนาคุณภาพชีวิต	- มีประชากรจำนวนมากที่อยู่ในวัยทำงานแต่ไม่ได้มีอาชีพที่เป็นหลักแหล่ง	- จัดอบรมให้ความรู้ด้านการประกอบอาชีพ การรวมกลุ่มอาชีพเพื่อพัฒนาและ ผลักดันความสามารถ แต่ละด้านของประชาชนในแต่ละพื้นที่
	4. ด้านสาธารณสุข	- โรคไข้เลือดออกยังแพร่ระบาดในกลุ่มเด็กเล็ก	- รมรงค์ ประชาสัมพันธ์และให้ความรู้ในด้านของการดูแล การป้องกันและการรักษา เกี่ยวกับโรคไข้เลือดออก
รวมแก้ว	1. ด้านโครงสร้างพื้นฐาน	- การขาดแคลนแหล่งน้ำใช้เพื่อการอุปโภค บริโภคของประชาชน - การขาดแคลนแหล่งน้ำใช้เพื่อการเกษตรของประชาชน - เส้นทางคมนาคมที่ใช้ในการสัญจรไป-มาและเส้นทางคมนาคมที่ใช้ในการขนส่งผลผลิตทางการเกษตรเป็นหลุมเป็นบ่อ	- ขุดเจาะบ่อบาดาล พร้อมก่อสร้างห้องถึงระบบประปาหมู่บ้าน - ขุดสระน้ำระบบประปาหมู่บ้าน - ขุดลอกแหล่งน้ำเพื่อกักเก็บน้ำไว้ในฤดูแล้งและระบายน้ำในช่วงฤดูฝน - ติดต่อประสานกับหน่วยงานที่เกี่ยวข้องกับการบริหารจัดการน้ำ - ก่อสร้าง ปรับปรุงเส้นทางคมนาคมที่ใช้ในการสัญจร และใช้ในการขนส่งผลผลิตทางการเกษตร - ติดต่อประสานกับหน่วยงานที่เกี่ยวข้องเพื่อขอรับงบประมาณสนับสนุน
	2. ด้านความมั่นคง	- การแพร่ระบาดของยาเสพติด	- ประชาสัมพันธ์ รมรงค์ป้องกันและแก้ไขปัญหายาเสพติดให้ครอบคลุม กลุ่มเป้าหมายทุกกลุ่ม - ประสานหน่วยงานที่เกี่ยวข้องบังคับใช้กฎหมายในการป้องกันและแก้ไขปัญหา การแพร่ระบาดของยาเสพติด
	3. ด้านการส่งเสริมอาชีพและพัฒนาคุณภาพชีวิต	- ประชาชนในพื้นที่มีรายได้น้อยเนื่องจากประชากรส่วนใหญ่เป็นผู้สูงอายุ	- จัดอบรมส่งเสริมอาชีพที่เหมาะสมสำหรับผู้สูงอายุเพื่อคุณภาพชีวิต - จัดตั้งชมรมผู้สูงอายุเพื่อส่งเสริมคุณภาพชีวิต
แหลม	1. ด้านโครงสร้างพื้นฐาน	- ขาดแคลนแหล่งน้ำเพื่อใช้อุปโภค บริโภคของประชาชน	- ขยายเขตการขุดเจาะบ่อบาดาลพร้อมก่อสร้างห้องถึงประปาหมู่บ้าน
		- สี่แยกขาดไฟและป้ายสัญญาณเตือนทำให้เกิดอุบัติเหตุบ่อยครั้ง ถนนหลายสายชำรุด แต่ก็เฝ้าซ่อมแซมได้ เนื่องจากไม่ได้อยู่ในอำนาจของ อบต.	- ประสานงานกับส่วนราชการที่เกี่ยวข้องให้ดำเนินการเพื่อแก้ไขปัญหาค่าเกิดอุบัติเหตุ
ตำบล	ประเด็นปัญหา / ความต้องการ	สาเหตุของปัญหา / ความต้องการ	แนวทางแก้ไข
แหลม	2. ด้านความมั่นคง	- การแพร่ระบาดของยาเสพติด (พืชกระท่อม)	- ประชาสัมพันธ์ รมรงค์การป้องกันและแก้ไขปัญหายาเสพติดพร้อมกำชับผู้ปกครอง ผู้ที่เกี่ยวข้องให้ดูแลและเฝ้าระวังมากขึ้น
	3. ด้านการส่งเสริมอาชีพและพัฒนาคุณภาพชีวิต	- มีประชากรจำนวนมากที่เป็นผู้สูงอายุซึ่งมีรายได้น้อย	- จัดอบรมให้ความรู้ด้านการประกอบอาชีพ การรวมกลุ่มอาชีพเพื่อพัฒนา และผลักดันความสามารถ แต่ละด้านของประชาชนซึ่งเป็นผู้สูงอายุในพื้นที่

	4. ด้านสาธารณสุข	- การทิ้งขยะลงในบ่อนดินและแม่น้ำลำคลอง	- รมรงค์ ประชาสัมพันธ์และให้ความรู้และทำความเข้าใจในด้านการจัดการขยะในพื้นที่
ทำซ่อม	1. ด้านโครงสร้างพื้นฐาน	- การขาดแคลนแหล่งน้ำใช้เพื่อการอุปโภค บริโภคของประชาชน	- ขุดเจาะบ่อบาดาล พร้อมก่อสร้างห้องระบบประปาหมู่บ้าน และชุดระบบน้ำระบบประปาหมู่บ้าน
		- การขาดแคลนแหล่งน้ำใช้เพื่อการเกษตรของประชาชน	- ขุดลอกแหล่งน้ำเพื่อกักเก็บน้ำไว้ใช้ในฤดูแล้งและระบายน้ำในช่วงฤดูฝน
	- เส้นทางคมนาคมที่ใช้ในการสัญจรไป-มาและเส้นทางคมนาคมที่ใช้ในการขนส่งผลผลิตทางการเกษตรเป็นหลุมเป็นบ่อ	- ก่อสร้าง ปรับปรุงเส้นทางคมนาคมที่ใช้ในการสัญจร และใช้ในการขนส่งผลผลิตทางการเกษตร	
	- การแพร่ระบาดของยาเสพติด (พืชกระท่อม)	- ติดต่อประสานกับหน่วยงานที่เกี่ยวข้องเพื่อขอรับงบประมาณ	
	2. ด้านความมั่นคง	- การแพร่ระบาดของยาเสพติด (พืชกระท่อม)	- ประชาสัมพันธ์ รมรงค์การป้องกันและแก้ไขปัญหายาเสพติดพร้อมกำชับผู้ปกครองผู้ที่เกี่ยวข้องให้ดูแลและเฝ้าระวังมากขึ้น
		- ปัญหาหนี้อกระบบ	- ควรมีการอบรมเกี่ยวกับการบริหารจัดการหนี้ รวมถึงการจัดทำบัญชีรายรับรายจ่ายเพื่อวางแผนการใช้จ่าย
	3. ด้านการส่งเสริมอาชีพและพัฒนาคุณภาพชีวิต	- ประชาชนในพื้นที่มีรายได้น้อยเนื่องจากประชากรส่วนใหญ่เป็นผู้สูงอายุ	- จัดอบรมให้ความรู้ด้านการประกอบอาชีพ การรวมกลุ่มอาชีพเพื่อพัฒนาและผลักดันความสามารถ แต่ละด้านของประชาชนซึ่งเป็นผู้สูงอายุในพื้นที่

3. อำเภอชะอวด

ตำบล	ประเด็นปัญหา / ความต้องการ	สาเหตุของปัญหา / ความต้องการ	แนวทางแก้ไข
ชะอวด	1. ปัญหาน้ำท่วมขังพื้นที่ทำการเกษตร	- เป็นพื้นที่ลุ่ม ทำให้น้ำท่วมขังเป็นเวลานาน	- ยกระดับพื้นที่ทำการเกษตร
	2. ปัญหาขาดแคลนน้ำอุปโภค – บริโภค	- แหล่งน้ำไม่เพียงพอ ไม่มีแหล่งน้ำขนาดใหญ่	- ขุดบ่อน้ำตื้นภายในหมู่บ้าน/ตำบล
	3. สาธารณูปโภคและโครงสร้างพื้นฐาน	- ถนนเป็นหลุมเป็นบ่อ	- ซ่อมแซม/ก่อสร้างถนนใหม่
เกาะจันทร์	1. ปัญหาขาดแคลนน้ำใช้ในครัวเรือน	- น้ำประปาไม่เพียงพอ	- ก่อสร้างประปาเพื่อให้ครอบคลุมพื้นที่
	2. ปัญหาไฟส่องสว่างทางสาธารณะไม่เพียงพอ	- พื้นที่ขาดแคลนไฟฟ้าส่งสว่าง	- ติดตั้งไฟฟ้าส่องสว่างสาธารณะเพิ่ม
	3. ปัญหาราคาผลผลิตตกต่ำ/ประชาชนมีรายได้น้อย	- เศรษฐกิจตกต่ำ ประชาชนไม่มีอาชีพเสริม	- พัฒนากลุ่มเกษตรกร
เขาพระทอง	1. ปัญหาถนนเป็นหลุมเป็นบ่อ	- ถนนเป็นหลุมเป็นบ่อสัญจรไม่สะดวก	- ขยายถนนและถมหลุมบ่อ
	2. ปัญหาขาดแคลนน้ำใช้	- ไม่มีน้ำเก็บไว้ใช้ในฤดูแล้ง	- จัดทำฝายชะลอน้ำ
	3. ปัญหาไฟฟ้า	- ไฟฟ้าไม่มีเพียงพอ	- ขยายเขตไฟฟ้า
ตำบล	ประเด็นปัญหา / ความต้องการ	สาเหตุของปัญหา / ความต้องการ	แนวทางแก้ไข
ควนหนองหงษ์	1. ปัญหาเศรษฐกิจตกต่ำ ขาดอาชีพ	- ไม่มีอาชีพเสริม	- จัดตั้งกลุ่มประกอบอาชีพ
	2. ปัญหาสาธารณูปโภค (น้ำประปา)	- แหล่งน้ำไม่เพียงพอ	- ก่อสร้างระบบประปา
	3. ปัญหามลพิษจากฟาร์มเลี้ยงสัตว์	- ฟาร์มเลี้ยงสัตว์บกพร่องในเรื่องความสะอาด	- ตั้งกฎหมายข้อบังคับ/มาตรการทางสังคม

	4. ปัญหาการคมนาคม	- ถนนในหมู่บ้านชำรุดเสียหาย	- ก่อสร้างถนนใหม่
บ้านตุล	1. ปัญหาการลักขโมยในชุมชน	- เศรษฐกิจตกต่ำ ขาดอาชีพเสริม	- จัดตั้งกลุ่มประกอบอาชีพ
	2. ปัญหามลพิษจากโรงงาน	- โรงงานบกพร่องในการดูแลสิ่งแวดล้อม	- ตั้งกฎระเบียบ/มาตรการในการดูแล
	3. ปัญหาการคมนาคม	- ถนนมีความชำรุดเสียหาย	- ก่อสร้างถนนใหม่
ขอนหาด	1. ปัญหาด้านความปลอดภัย	- มีการลักขโมยเกิดขึ้น, อุบัติเหตุ	- ติดตั้งกล้องวงจรปิดตามจุดเสี่ยง
	2. ปัญหาโรคไข้เลือดออก	- มีน้ำขังตามบ้าน	- จัดซื้อเครื่องพ่นหมอกควันของหมู่บ้าน
	3. ปัญหาการคมนาคม	- ถนนเป็นหลุมเป็นบ่อ	- ก่อสร้างถนนใหม่
วังอ่าง	1. ปัญหาขาดแคลนน้ำที่ใช้ในการเกษตร	- น้ำมีไม่เพียงพอต่อการทำการเกษตร	- ก่อสร้างท่อส่งน้ำประปา
	2. ปัญหารายได้ไม่เพียงพอ	- ว่างาน เศรษฐกิจตกต่ำ	- จัดตั้งกลุ่มประกอบอาชีพเสริม
	3. ปัญหาสุขภาพ	- ประชาชนมีสุขภาพไม่แข็งแรง	- ก่อสร้างลานกีฬาพร้อมเครื่องออกกำลังกาย
นางหลง	1. ปัญหาด้านโครงสร้างพื้นฐาน	- ถนนเป็นหลุมเป็นบ่อ สัญจรไม่สะดวก	- ซ่อมแซม ก่อสร้างถนนใหม่
	2. ปัญหาด้านการส่งเสริมอาชีพและการพัฒนาคุณภาพชีวิต	- ไม่มีอาชีพเสริม	- ส่งเสริมกลุ่มเกษตรกรให้มีรายได้เสริม
	3. ปัญหาขาดแคลนไฟฟ้าส่องสว่างในหมู่บ้าน	- ไฟฟ้าส่องสว่างในหมู่บ้านขาดแคลน	- ติดตั้งไฟฟ้าสาธารณะ
ท่าเสม็ด	1. ปัญหาสารพิษตกค้างจากการเพาะปลูก	- ใช้สารเคมีในการเพาะปลูก	- ส่งเสริมการปลูกผักปลอดสารพิษ ส่งเสริมการทำปุ๋ยหมัก
	2. ปัญหาน้ำพิบน้ำท่วม	- คูคลองตันเขิน เป็นพื้นที่ลุ่มรับน้ำ	- จัดตั้งศูนย์ภัยพิบัติหมู่บ้าน พร้อมอุปกรณ์ช่วยเหลือ
	3. ปัญหาน้ำเพื่อการเกษตรไม่เพียงพอ	- แหล่งน้ำไม่เพียงพอ ห่างไกลแหล่งน้ำ	- ใช้ท่อส่งน้ำจากห้วย สร้างฝายมีชีวิต
	4. ปัญหาขาดแคลนน้ำใช้อุปโภคบริโภค	- แหล่งน้ำไม่เพียงพอ พื้นที่ห่างไกล	- ขยายท่อประปา
ท่าประจ๊ะ	1. ปัญหาการคมนาคมไม่สะดวก สภาพถนนชำรุด	- มาจากน้ำท่วมขัง	- ก่อสร้างและซ่อมแซมปรับปรุงถนน
	2. ปัญหาน้ำประปาไม่มีคุณภาพ	- แหล่งน้ำไม่เพียงพอ	- ขุดเจาะบ่อน้ำบาดาล
	3. ปัญหาน้ำท่วมขังในพื้นที่การเกษตร	- คูคลองตันเขิน	- ขุดลอกคูคลอง ซ่อมแซมฝาย
	4. น้ำทางการเกษตรไม่เพียงพอ	- แหล่งน้ำไม่เพียงพอ	- ใช้ท่อส่งน้ำและซ่อมแซมฝายน้ำล้น
เครื่อง	1. ปัญหาน้ำดื่มไม่เพียงพอ	- เครื่องกรองน้ำเสีย	- ซ่อมแซมเครื่องกรองน้ำ
	2. ปัญหาถนนเป็นหลุมเป็นบ่อ	- ถนนชำรุดเสียหาย สัญจรไม่สะดวก	- ปรับปรุงถนนให้ดีขึ้น
	3. ปัญหากระแสไฟฟ้าไม่เพียงพอ/ไม่มีไฟฟ้าสาธารณะ	- กระแสไฟฟ้าไม่เพียงพอต่อความต้องการ	- เพิ่มหม้อแปลงไฟฟ้า

4. อำเภोजुषारण

ตำบล	ประเด็นปัญหา / ความต้องการ	สาเหตุของปัญหา / ความต้องการ	แนวทางแก้ไข
สามตำบล	1. ปัญหาขาดแคลนแหล่งน้ำเพื่ออุปโภค บริโภค การเกษตร	- แหล่งน้ำไม่เพียงพอ ไม่มีแหล่งน้ำขนาดใหญ่	- ขุดบ่อน้ำคั้นภายในหมู่บ้าน/ตำบล, ขุดลอกคลองและสร้างฝาย

	2. สาธารณูปโภคและโครงสร้างพื้นฐาน	- ถนนเป็นหลุมบ่อสัญญาณไม่สะดวก	- ซ่อมแซม/ก่อสร้างถนนใหม่
	3. รายรับไม่เพียงพอต่อรายจ่าย	- ไม่มีอาชีพเสริม	- ส่งเสริมอาชีพปลูกพืช เลี้ยงสัตว์
นาหมอบุญ	1. ปัญหาขาดแคลนแหล่งน้ำเพื่ออุปโภค บริโภค การเกษตร	- แหล่งน้ำธรรมชาติมีไม่เพียงพอและตื้นเขิน	- ขุดลอกแหล่งน้ำธรรมชาติ และขุดแหล่งน้ำใหม่
	2. การสัญจรไปมาไม่สะดวก	- ถนนในหมู่บ้านชำรุดเสียหาย	- ซ่อมแซม/ก่อสร้างถนน
	3. ที่ดิน ไม่มีเอกสารสิทธิ์	- เป็นพื้นที่ป่าสงวนแห่งชาติ	- ขยายเขต สปก.
ทุ่งโพธิ์	1. การสัญจรไปมาไม่สะดวก	- ถนนในหมู่บ้านชำรุดเสียหาย	ซ่อมแซม/ก่อสร้างถนน
	2. ปัญหาขาดแคลนแหล่งน้ำเพื่ออุปโภค บริโภค การเกษตร	- ล้าคลงตื้นเขิน ไม่สามารถเก็บน้ำไว้ใช้ในฤดูแล้ง	- ขุดลอกลำคลองแบบรางขนมกรก
	3. ปัญหาเอกสารสิทธิ์	- พื้นที่ส่วนใหญ่เป็นพื้นที่ บท.5	- ขยายเขต สปก.
ควนหนองคว่า	1. สาธารณูปโภคและโครงสร้างพื้นฐาน	- ขาดแคลนถนน ถนนเป็นหลุมบ่อ	- ซ่อมแซม/ก่อสร้างถนนใหม่
	2. ภัยพิบัติจากธรรมชาติ	- น้ำท่วมขัง	- ขุดลอกคู คลอง ระบายน้ำ
	3. ปัญหาหนี้สิน	- รายได้ไม่เพียงพอกับรายจ่าย	- สร้างอาชีพเสริมในชุมชน
บ้านชะอวด	1. ปัญหาขาดแคลนแหล่งน้ำ เพื่ออุปโภค บริโภค การเกษตร	- แหล่งน้ำไม่เพียงพอ ไม่มีแหล่งน้ำขนาดใหญ่	- ขุดสระน้ำขนาดใหญ่ สร้างโรงผลิตน้ำดื่ม
	2. ปัญหาขยะมูลฝอยและกลิ่นรบกวน	- มีร้านรับซื้อเศษเหล็กจำนวนมากยังบกพร่องในเรื่องควา	- กำจัดกลิ่นรบกวนและขยะให้หมด
บ้านควนมุด	1. ปัญหาขาดแคลนแหล่งน้ำ เพื่ออุปโภค บริโภค การเกษตร	- แหล่งน้ำธรรมชาติตื้นเขินเพราะขาดการดูแลขุดลอกเป็นเวลานาน	- ขุดสถานที่เก็บน้ำขนาดย่อม และขุดลอกห้วย หนอง บึง คู คลอง
	2. การสัญจรไปมาระหว่างหมู่บ้านไม่สะดวก	- ถนนเชื่อมหมู่บ้านชำรุดเสียหาย	- ซ่อมแซม/ก่อสร้างถนน
	3. ขาดอาชีพเสริมรายได้	- ไม่มีทุนประกอบอาชีพ, ขาดเมล็ดพันธุ์ที่มีคุณภาพ	- ส่งเสริมสนับสนุนเมล็ดพันธุ์ที่มีคุณภาพ

5. อำเภอเฉลิมพระเกียรติ

ตำบล	ประเด็นปัญหา / ความต้องการ	สาเหตุของปัญหา / ความต้องการ	แนวทางแก้ไข
สวนหลวง	1. ปัญหาน้ำท่วมขังพื้นที่ทำการเกษตร	- เป็นพื้นที่ลุ่ม ทำให้น้ำท่วมขังเป็นเวลานาน	- ยกกระดับพื้นที่ทำการเกษตร
	2. ปัญหาขาดแคลนน้ำอุปโภค-บริโภค	- แหล่งน้ำไม่เพียงพอ ไม่มีแหล่งน้ำขนาดใหญ่	- ขุดบ่อน้ำตื้นภายในหมู่บ้าน/ตำบล
	3. สาธารณูปโภคและโครงสร้างพื้นฐาน	- ถนนเป็นหลุมเป็นบ่อ	- ซ่อมแซม/ก่อสร้างถนนใหม่
	4. ภัยจากไฟไหม้ป่า	- ป่าพรุทำให้เกิดไฟไหม้ลุกลามเข้าพื้นที่ทางการเกษตร	- สร้างกลุ่มเครือข่ายเพื่อคอยแจ้งเหตุยังหมู่บ้าน และสำรวจแหล่งน้ำ ขุดบ่อน้ำเพื่อใช้ดับไฟ
ตำบล	ประเด็นปัญหา / ความต้องการ	สาเหตุของปัญหา / ความต้องการ	แนวทางแก้ไข
ทางพูน	1. ปัญหาขาดแคลนน้ำใช้ในครัวเรือน	- น้ำประปาไม่เพียงพอ	- ก่อสร้างประปาเพื่อให้ครอบคลุมพื้นที่
	2. ปัญหาไฟส่องทางสาธารณะไม่เพียงพอ	- พื้นที่ขาดแคลนไฟฟ้าส่องสว่าง	- ติดตั้งไฟฟ้าส่องสว่างสาธารณะเพิ่ม

	3. ปัญหาการขาดผลผลิตตกต่ำ/ประชาชนมีรายได้น้อย	- เศรษฐกิจตกต่ำ ประชาชนไม่มีอาชีพเสริม	- พัฒนากลุ่มเกษตรกร
	4. ภัยจากไฟไหม้ป่า	- ป่าพรุทำให้เกิดไฟไหม้ลุกลามเข้าพื้นที่ทางการเกษตร	- สร้างกลุ่มเครือข่ายเพื่อคอยแจ้งเหตุยังหมู่บ้าน และสำรวจแหล่งน้ำ ขุดบ่อน้ำเพื่อใช้ดับไฟ
เขียร์เขา	1. ปัญหาถนนเป็นหลุมเป็นบ่อ	- ถนนเป็นหลุมบ่อสัจจรไม่สะดวก	- ขยายถนนและถมหลุมบ่อ
	2. ปัญหาขาดแคลนน้ำใช้	- ไม่มีน้ำเก็บไว้ใช้ในฤดูแล้ง	- จัดทำฝายชะลอน้ำ
	3. ปัญหาไฟฟ้า	- ไฟฟ้าไม่มีเพียงพอ	- ขยายเขตไฟฟ้า
คอนตรอ	1. ปัญหาเศรษฐกิจตกต่ำ ชาวอาชีพ	- ไม่มีอาชีพเสริม	- จัดตั้งกลุ่มประกอบอาชีพเสริม
	2. ปัญหาสาธารณูปโภค (น้ำประปา)	- แหล่งน้ำไม่เพียงพอ	- ก่อสร้างระบบประปา

6. อำเภอยะพยอม

ตำบล	ประเด็นปัญหา / ความต้องการ	สาเหตุของปัญหา / ความต้องการ	แนวทางแก้ไข
นาสาร	1. ด้านความมั่นคง/ปัญหาความปลอดภัยในชีวิตและทรัพย์สิน	1. เยาวชนและประชาชนติดยาเสพติด 2. การศึกษาน้อย เกิดการว่างงาน ทำให้เกิดการลักขโมยและโจรกรรม	1. ต้องการให้ติดตั้งกล้องวงจรปิด (CCTV) ตามจุดต่างๆ ที่สำคัญในเขตตำบลนาสาร
	2. ด้านโครงสร้างพื้นฐาน/ปัญหาเรื่องการสัญจรไปมาไม่สะดวก และยังเป็นสะพานเชื่อมต่อระหว่างตำบลมะม่วงสองต้น ออกสู่ในตัวเมืองนคร	1. งบประมาณไม่เพียงพอในการดำเนินการก่อสร้างสะพานคอนกรีตเสริมเหล็กไผ่โปง หมู่ที่ 2 2. งบประมาณไม่เพียงพอในการดำเนินการก่อสร้างสะพานห้วยเทียน - มะม่วงสองต้น หมู่ที่ 2	1. ต้องการให้ก่อสร้างสะพานคอนกรีตเสริมเหล็กไผ่โปง หมู่ที่ 2 ตำบลนาสาร 2. ต้องการให้ก่อสร้างสะพานห้วยเทียน - มะม่วงสองต้น หมู่ที่ 2
	3. ก่อสร้างสวนสาธารณะเทิดพระเกียรติสมเด็จพระนางเจ้าสิริกิติ์พระบรมราชินีนาถ (สมเด็จพระนางเจ้าสิริกิติ์ พระบรมราชินีนาถ พระบรมราชชนนีพันปีหลวง)	1. งบประมาณไม่เพียงพอในการดำเนินการ	1. ต้องการดำเนินการโครงการถมดินปรับพื้นที่เพื่อก่อสร้างสวนสาธารณะเทิดพระเกียรติสมเด็จพระนางเจ้าสิริกิติ์ พระบรมราชินีนาถ (สมเด็จพระนางเจ้าสิริกิติ์ พระบรมราชินีนาถ พระบรมราชชนนีพันปีหลวง) ในจำนวนเนื้อที่ 12 ไร่ ในที่สาธารณะประโยชน์ทุ่งมะม่วงค่อม หมู่ที่ 3 ตำบลนาสาร
	4. ด้านโครงสร้างพื้นฐาน/ปัญหาการสัญจรไปมาไม่สะดวก เป็นถนนแคบ ถนนชำรุด	1. งบประมาณไม่เพียงพอในการดำเนินการเนื่องจากถนนสายนี้เป็นถนนที่เชื่อมเส้นทางลัดไปสู่ตัวเมืองได้รวดเร็ว	1. ต้องการให้จัดทำโครงการปรับปรุงซ่อมสร้างถนน คสล.สายสี่แยกนายอ-ถนนรถไฟ หมู่ที่ 4
	5. ปัญหาโครงการขุดลอกทำนบปลาทุ่งมะม่วงค่อม หมู่ที่ 3	1. งบประมาณไม่เพียงพอในการดำเนินการขุดลอกทำนบปลา ทุ่งมะม่วงค่อม หมู่ที่ 3	1. ต้องการขุดลอกทำนบปลา ทุ่งมะม่วงค่อม หมู่ที่ 3
ตำบล	ประเด็นปัญหา / ความต้องการ	สาเหตุของปัญหา / ความต้องการ	แนวทางแก้ไข
นาสาร	6. ด้านโครงสร้างพื้นฐาน/ปัญหาการสัญจรไปมาไม่สะดวก	1. งบประมาณไม่เพียงพอในการดำเนินการ	1. ต้องการให้จัดทำโครงการก่อสร้างถนนคอนกรีตเสริมเหล็กสายปาร์กษน้ำ-ศาลาเวช-สะพานตากแดด หมู่ที่ 3

	7. ด้านส่งเสริมอาชีพและการพัฒนาคุณภาพชีวิต	1. เด็กและเยาวชนไม่ได้รับการศึกษา ว่างงาน 2. เป็นชุมชนที่ขาดแคลนสถานที่ออกกำลังกาย	1. ชุมชนบ้านพจน์ หมู่ที่ 2 ตำบลนาสาร ต้องการลานกีฬาพร้อมอุปกรณ์ในการออกกำลังกาย
ท้ายสำเภา	1. ด้านโครงสร้างพื้นฐาน/ปัญหาการสัญจรไปมาไม่สะดวก เป็นถนนชำรุด	1. งบประมาณไม่เพียงพอในการดำเนินการ เนื่องจากถนนสายนี้เป็นถนนลาดยางเชื่อมต่อระหว่างตำบลท้ายสำเภาและตำบลเสาชัง มีประชาชนสัญจรเป็นจำนวนมาก ปัจจุบันผิวจราจรชำรุด เป็นหลุมบ่อ ทำให้การสัญจรไม่สะดวก และปลอดภัย 2. งบประมาณไม่เพียงพอในการดำเนินการ เนื่องจากถนนสายนี้เป็นถนนลาดยางเชื่อมต่อระหว่างตำบลท้ายสำเภาและตำบลขุนทะเล มีประชาชนสัญจรเป็นจำนวนมาก ปัจจุบันผิวจราจรชำรุด เป็นหลุมบ่อ ทำให้การสัญจรไม่สะดวก และปลอดภัย	1. ต้องการให้จัดทำโครงการปรับปรุงผิวจราจรพาราเอสฟัลต์ติกคอนกรีตถนนทางหลวงหมายเลข 403 ตอนแยกทางหลวงหมายเลข 403 (บ้านเสาชัง) บรรจบทางหลวงหมายเลข 403 (บ้านเสาชัง) หมู่ที่ 3 2. ต้องการให้จัดทำโครงการปรับปรุงผิวจราจรพาราเอสฟัลต์ติกคอนกรีตถนนสายบ้านท้ายสำเภา-บ้านบ่อทราย หมู่ที่ 2,6 ตำบลท้ายสำเภา
	2. ปัญหาความปลอดภัยในชีวิตและทรัพย์สิน	1. เนื่องจากถนนสายชลประทานป่าพร้าว หมู่ที่ 7 ประชาชนสัญจรไปมาเป็นจำนวนมากแต่ไม่มีแสงเพียงพอในยามค่ำคืน ทำให้เสี่ยงต่อการเกิดอาชญากรรมแก่ประชาชน	1. ต้องการติดตั้งไฟฟ้าสาธารณะระบบโซล่าเซลล์ บริเวณถนนลาดยางสายชลประทานป่าพร้าว หมู่ที่ 7 ยาว 1,500 เมตร จำนวน 39 ชุด
	3. ด้านโครงสร้างพื้นฐาน/ปัญหาการขาดน้ำเพื่อการอุปโภคและบริโภค	1. งบประมาณไม่เพียงพอในการดำเนินการ/ประชาชนมีความต้องการใช้น้ำในการอุปโภคและบริโภค	1. ต้องการให้จัดทำโครงการประปาหมู่บ้านแบบบาดาล ขนาดกลาง หมู่ที่ 1
ข้างซ้าย	1. ปัญหาความปลอดภัยในชีวิตและทรัพย์สิน	1. การศึกษาน้อย เกิดการว่างงาน ทำให้เกิดโจรกรรม ลักขโมยเกิดขึ้น บางครั้งเกิดจากบุคคลต่างถิ่น	1. ต้องการให้ติดตั้งกล้องวงจรปิด (CCTV)ตามจุดต่างๆ ที่สำคัญในเขตตำบลข้างซ้าย
	2. ด้านโครงสร้างพื้นฐาน/ปัญหาการสัญจรไปมาไม่สะดวก ถนนแคบ ถนนชำรุด	1. งบประมาณไม่เพียงพอในการดำเนินการ	1. ต้องการให้ก่อสร้างถนน คสล.สายข้างซ้าย 21 (หมู่ที่ 5,9) 2. ต้องการให้ก่อสร้างถนนคอนกรีตเสริมเหล็กสายวังวัว-วัดสว่างอารมณ์ (หมู่ที่ 8) 3. ต้องการให้ก่อสร้างถนนสายเลียบบคลองชลประทาน (หมู่ที่ 1,13) 4. ต้องการให้ก่อสร้างถนน คสล.สายซอยข้างซัด-64 (หมู่ที่ 11)
	3. ด้านโครงสร้างพื้นฐาน/ปัญหาประชาชนบางครัวเรือนยังไม่มีไฟฟ้าใช้	1. งบประมาณไม่เพียงพอในการดำเนินการ เนื่องจากการขยายเขตไฟฟ้าต้องใช้งบประมาณมาก	1. ต้องการให้ใช้ไฟฟ้าส่วนภูมิภาคทำการขยายไฟฟ้าให้กับครัวเรือนที่ตกค้าง
	4. ด้านโครงสร้างพื้นฐาน/ปัญหาการขาดแคลนน้ำในการอุปโภคบริโภค	1. งบประมาณไม่เพียงพอในการดำเนินการ เนื่องจากการขยายเขตประปาส่วนภูมิภาคต้องใช้งบประมาณมาก	1. ต้องการให้การประปาส่วนภูมิภาคขยายเขตประปาส่วนภูมิภาคให้กับพื้นที่ในตำบลข้างซ้าย
	5. ด้านความมั่นคง/ปัญหาเยาวชนและประชาชนติดยาเสพติด	1. เด็กและเยาวชนไม่ได้รับการศึกษา ว่างงาน 2. เป็นชุมชนที่ขาดแคลนสถานที่ออกกำลังกาย	1. ต้องการลานกีฬาพร้อมอุปกรณ์ในการออกกำลังกาย ทั้ง 13 หมู่บ้าน

7. อำเภอเชียรใหญ่

ตำบล	ประเด็นปัญหา / ความต้องการ	สาเหตุของปัญหา / ความต้องการ	แนวทางแก้ไข
------	----------------------------	------------------------------	-------------

การเกษตร	1. สาธารณูปโภคและโครงสร้างพื้นฐานต้องการก่อสร้างถนนเข้าหมู่บ้าน	- สภาพเดิมของถนนเป็นหลุมเป็นบ่อ การคมนาคมไม่สะดวก/ต้องการก่อสร้างถนนคอนกรีตเสริมเหล็กและถนนลาดยางแบบแอสฟัลท์ติก	- ซ่อมแซม/ก่อสร้างถนนใหม่
	2. ปัญหาขาดแคลนแหล่งน้ำเพื่อการเกษตร	- แหล่งน้ำธรรมชาติไม่เพียงพอและตื้นเขิน เกษตรกรขาดแคลนน้ำเพื่อการเกษตร	- ขุดลอกอ่างเก็บน้ำภายในหมู่บ้าน
ท่องเที่ยว	1. สาธารณูปโภคและโครงสร้างพื้นฐานต้องการก่อสร้างถนนเข้าหมู่บ้าน	- สภาพเดิมของถนนเป็นหลุมเป็นบ่อการคมนาคมไม่สะดวก/ต้องการก่อสร้างถนนคอนกรีตเสริมเหล็ก	- ซ่อมแซม/ก่อสร้างถนนใหม่
แม่เจ้าอยู่หัว	1. สาธารณูปโภคและโครงสร้างพื้นฐานต้องการก่อสร้างถนนเข้าหมู่บ้าน	- สภาพเดิมของถนนเป็นหลุมเป็นบ่อการคมนาคมไม่สะดวก/ต้องการก่อสร้างถนนคอนกรีตเสริมเหล็ก	- ซ่อมแซม/ก่อสร้างถนนใหม่
เสื่อหึ่ง	1. สาธารณูปโภคและโครงสร้างพื้นฐานต้องการก่อสร้างถนนเข้าหมู่บ้าน	- สภาพเดิมของถนนเป็นหลุมเป็นบ่อการคมนาคมไม่สะดวก/ต้องการก่อสร้างถนนคอนกรีตเสริมเหล็กและถนนลาดยาง	- ซ่อมแซม/ก่อสร้างถนนใหม่
	2. ปัญหาขาดแคลนแหล่งน้ำเพื่อการเกษตร	- เกษตรกรขาดแคลนน้ำเพื่อการเกษตร	- ก่อสร้างฝายน้ำล้น
ไสหมา	1. สาธารณูปโภคและโครงสร้างพื้นฐานต้องการก่อสร้างถนนเข้าหมู่บ้าน	- สภาพเดิมของถนนเป็นหลุมเป็นบ่อการคมนาคมไม่สะดวก/ต้องการก่อสร้างถนนคอนกรีตเสริมเหล็ก	- ซ่อมแซม/ก่อสร้างถนนใหม่
	2. ปัญหาขาดแคลนแหล่งน้ำเพื่ออุปโภค บริโภค ต้องการก่อสร้างระบบประปาหมู่บ้าน	- บางหมู่บ้านยังไม่มีน้ำประปาใช้อุปโภค ส่วนหมู่บ้านที่มีระบบประปาแล้วแต่ยังเดินท่อไม่ครอบคลุมทุกครัวเรือน	- ก่อสร้างระบบประปาภายในหมู่บ้าน
เขียร์ใหญ่	1. สาธารณูปโภคและโครงสร้างพื้นฐานต้องการก่อสร้างถนนเข้าหมู่บ้าน	- สภาพเดิมของถนนเป็นหลุมเป็นบ่อการคมนาคมไม่สะดวก/ต้องการก่อสร้างถนนคอนกรีตเสริมเหล็ก	- ซ่อมแซม/ก่อสร้างถนนใหม่
บ้านเนิน	1. สาธารณูปโภคและโครงสร้างพื้นฐานต้องการก่อสร้างถนนเข้าหมู่บ้าน	- สภาพเดิมของถนนเป็นหลุมเป็นบ่อ การคมนาคมไม่สะดวก/ต้องการก่อสร้างถนนคอนกรีตเสริมเหล็กและถนนลาดยางแบบแอสฟัลท์ติก	- ซ่อมแซม/ก่อสร้างถนนใหม่
	2. ปัญหาขาดแคลนแหล่งน้ำเพื่อการเกษตร	- แหล่งน้ำธรรมชาติไม่เพียงพอและตื้นเขิน เกษตรกรขาดแคลนน้ำเพื่อการเกษตร	- ขุดลอกอ่างเก็บน้ำภายในหมู่บ้าน
บ้านกลาง	1. สาธารณูปโภคและโครงสร้างพื้นฐานต้องการก่อสร้างถนนเข้าหมู่บ้าน	- สภาพเดิมของถนนเป็นหลุมเป็นบ่อการคมนาคมไม่สะดวก/ต้องการก่อสร้างถนนคอนกรีตเสริมเหล็ก	- ซ่อมแซม/ก่อสร้างถนนใหม่
เขาพระบาท	1. สาธารณูปโภคและโครงสร้างพื้นฐานต้องการก่อสร้างถนนเข้าหมู่บ้าน	- สภาพเดิมของถนนเป็นหลุมเป็นบ่อการคมนาคมไม่สะดวก/ต้องการก่อสร้างถนนคอนกรีตเสริมเหล็ก	- ซ่อมแซม/ก่อสร้างถนนใหม่
ท่าขนาน	1. สาธารณูปโภคและโครงสร้างพื้นฐานต้องการก่อสร้างถนนเข้าหมู่บ้าน	- สภาพเดิมของถนนเป็นหลุมเป็นบ่อการคมนาคมไม่สะดวก/ต้องการก่อสร้างถนนคอนกรีตเสริมเหล็กและถนนลาดยาง	- ซ่อมแซม/ก่อสร้างถนนใหม่
	2. ปัญหาขาดแคลนแหล่งน้ำเพื่อการเกษตร	- เกษตรกรขาดแคลนน้ำเพื่อการเกษตร	- ขุดลอกคลองส่งน้ำ

สรุปปัญหา/ความต้องการของพื้นที่ กลุ่มอำเภอโซนเล
ประกอบด้วย 4 อำเภอ ได้แก่ เมืองนครศรีธรรมราช ท่าศาลา ลีซอ และขนอม จำแนกเป็นรายตำบล

1. อำเภอเมืองนครศรีธรรมราช

ตำบล	ประเด็นปัญหา / ความต้องการ	สาเหตุของปัญหา / ความต้องการ	แนวทางแก้ไข
ปากพูน	1. ปัญหาด้านโครงสร้างพื้นฐาน 1.1 เส้นทางคมนาคมไม่สะดวก	- เนื่องจากถนนภายในหมู่บ้านส่วนใหญ่แคบ ซึ่งไม่ได้มาตรฐานทำให้การคมนาคม ไม่ได้รับความสะดวกในการสัญจรไปมาระหว่างชุมชน	- เทศบาลจัดงบประมาณในการก่อสร้างและปรับปรุงตลอดจนซ่อมแซมถนนในเขตอย่างต่อเนื่อง
	1.2 ปัญหาไฟฟ้าสาธารณะไม่เพียงพอ	- ไฟฟ้าสาธารณะในหมู่บ้านซึ่งไม่เพียงพอต่อความต้องการของประชาชนอาจก่อให้เกิดอาชญากรรม ความเสียหายแก่ทรัพย์สินของประชาชนได้	- เทศบาล ติดตั้งไฟฟ้าสาธารณะเพิ่มขึ้น
	1.3 ปัญหาน้ำสำหรับการอุปโภคบริโภค	- ระบบประปาที่มีผู้มีความชำรุดทรุดโทรม	- ปรับปรุงระบบประปา
	2. ปัญหาด้านเศรษฐกิจ	- ขาดการรวมกลุ่มของประชาชนในการพัฒนาทางเศรษฐกิจ - ประชาชนบางส่วนว่างงาน และว่างงานแฝง เนื่องจากไม่มีการประกอบอาชีพเสริม - ขาดการรวมกลุ่มในการประกอบอาชีพของประชาชนในพื้นที่	- เทศบาล จัดฝึกอบรมอาชีพให้แก่ราษฎร - ส่งเสริมให้ราษฎรรวมกลุ่มในการประกอบอาชีพ - สนับสนุนงบประมาณและวิทยากรเทคโนโลยีที่ทันสมัยในการประกอบอาชีพ
	3. ปัญหาด้านสังคม - ปัญหาสุขภาพจิตระดับในกลุ่มเยาวชนและนักเรียน	- ปัญหาสุขภาพจิตระดับในกลุ่มเยาวชนและนักเรียน - ปัญหาความปลอดภัยในชีวิตและทรัพย์สิน การลักขโมย	- งบประมาณในการจัดซื้อเครื่องมือเครื่องใช้ด้านการป้องกันบรรเทาสาธารณภัยเพิ่มขึ้น - ติดตั้งกล้องวงจรปิดบริเวณจุดเสี่ยง
	4. ปัญหาด้านสาธารณสุข	- ขาดแคลนสถานที่ออกกำลังกาย/ลานกีฬา/สวนสาธารณะ - ปัญหาปริมาณขยะในเขตชุมชนตลาด/ทางสาธารณะ เพิ่มขึ้นทุกปี	- เทศบาล จัดสรรงบประมาณในการดำเนินการก่อสร้างลานกีฬา/สวนสาธารณะ - เทศบาลจัดหาที่รองรับขยะ ที่อาจมีปริมาณเพิ่มมากขึ้น - รณรงค์เพื่อสร้างจิตสำนึกการใช้วัสดุจากธรรมชาติแทนขยะที่ย่อยสลายยาก และเกิดมลพิษ
5. ปัญหาด้านทรัพยากรธรรมชาติและสิ่งแวดล้อม		- เทศบาล จัดกิจกรรมด้านการอนุรักษ์ทรัพยากรธรรมชาติ เช่น การปลูกหญ้าแฝก การปล่อยพันธุ์สัตว์น้ำ การปรับปรุงภูมิทัศน์ เป็น	
ปากนคร	1. ปัญหาด้านการคมนาคมขนส่ง - ถนนและสะพานทางเดินเท้าในเขตตำบลบางสาย มีสภาพชำรุดทรุดโทรมผิวถนนไม่มีเรียบและถนนไม่มีไหล่ทางและคอสะพานก็ทรุดทำให้เกิดปัญหาในการสัญจรไป-มา ไม่สะดวกเท่าที่ควร และบางครั้งบางครั้งทำให้เกิด	- เนื่องจากถนนบางสายมีอายุการใช้งานมานานมาก บางสายก็ยังเป็นถนนดินเมื่อถึงฤดูฝนถนนจะลื่นและเป็นหลุมเป็นบ่อ ทำให้เกิดอุปสรรคในการเดินทาง และถนนแคบไม่มีไหล่ทางดินบริเวณคอสะพานทำให้คอสะพานทรุดตัวลง	- จะทำให้เกิดปัญหาการจราจรไม่สะดวกและจะทวีความรุนแรงทำให้ประชาชนได้รับความเดือดร้อน

ตำบล	ประเด็นปัญหา / ความต้องการ	สาเหตุของปัญหา / ความต้องการ	แนวทางแก้ไข
ปากนคร	2. ปัญหาด้านไฟฟ้าสาธารณะ - ในเขตเทศบาลตำบลปากนครยังประสบปัญหาเกี่ยวกับไฟฟ้าที่ไม่ครอบคลุมทุกพื้นที่ ซึ่งเป็นปัญหาหนึ่งที่ต้องรับการแก้ไขเพราะปัญหาดังกล่าวทำให้ประชาชนไม่ได้รับความสะดวกในการเดินทางในเวลากลางคืน	- เนื่องจากถนนสาธารณะบางสายและพื้นที่สาธารณะบางแห่งยังไม่มีไฟฟ้าใช้พร้อมทั้งยังมีการขยายตัวของชุมชนเพิ่มมากขึ้น	- พื้นที่ที่ไม่มีไฟฟ้าสาธารณะจะเสี่ยงต่อการเกิดอาชญากรรมและอุบัติเหตุ
	3. ปัญหาเกี่ยวกับการบริการประปา - ประชาชนส่วนใหญ่ประสบปัญหาเรื่องการขาดแคลนน้ำประปามีน้ำประปาไม่เพียงพอต่อความต้องการของราษฎร	- จำนวนผู้ใช้น้ำมีจำนวนเพิ่มมากขึ้น ทำให้น้ำประปาที่มีอยู่ไม่เพียงพอต่อความต้องการของราษฎรและระบบประปาก็ยังเป็นประปาในหมู่บ้าน	- ในพื้นที่ที่ไม่มีน้ำประปาสำหรับอุปโภคบริโภคและได้รับความเดือดร้อนเพิ่มขึ้น
	4. ปัญหาการสื่อสารและโทรคมนาคม - ในพื้นที่ยังประสบกับปัญหาเกี่ยวกับการให้บริการโทรศัพท์ สาธารณะที่มีไม่เพียงพอต่อความต้องการของประชาชนทำให้ประชาชนไม่ได้รับความสะดวกในการติดต่อสื่อสาร	- มีตู้โทรศัพท์สาธารณะน้อยซึ่งไม่เพียงพอต่อความต้องการ	- ทำให้ประชาชนไม่ได้รับความสะดวกในการติดต่อสื่อสาร
	5. ปัญหาระบบระบายน้ำ - พื้นที่บางส่วนยังประสบปัญหาเกี่ยวกับน้ำท่วมขังในฤดูฝนและช่วงน้ำทะเลหนุน ซึ่งเป็นปัญหาที่เกิดขึ้นซ้ำๆ ทุกปี	- พื้นที่ส่วนใหญ่เป็นที่ราบอยู่ใกล้ชายทะเล เมื่อมีน้ำทะเลหนุนจะทำให้มีน้ำท่วมขัง และโดยเฉพาะช่วงฤดูฝนจะมีน้ำท่วมขังมากที่สุด	- ทำให้ประชาชนได้รับความเดือดร้อนเนื่องจากน้ำท่วมขัง - ทำให้พืชผลทางการเกษตรได้รับความเสียหาย - เป็นแหล่งเพาะเชื้อโรค
	6. ปัญหาด้านเศรษฐกิจ การว่างงาน - ประชาชนส่วนใหญ่ประสบกับปัญหาการว่างงานในอัตราที่สูง ส่งผลให้หารายได้ไม่เพียงพอต่อการครองชีพ	- จากภาวะเศรษฐกิจตกต่ำทำให้แหล่งงานในชุมชนและพื้นที่ใกล้เคียงมีน้อยลง ประกอบกับประชาชน ส่วนใหญ่ยังขาดการประกอบอาชีพเสริม	- มีผู้ว่างงานเพิ่มขึ้นเป็นสาเหตุก่อให้เกิดปัญหาอื่นๆ ตามมา เช่น ปัญหายาเสพติด
	7. ปัญหาการส่งเสริมอาชีพ กลุ่มอาชีพภูมิปัญญาท้องถิ่น - ประชาชนไม่มีไม่มีความรู้ในเรื่องการส่งเสริมการประกอบอาชีพเสริม	- ไม่มีบุคลากรให้ความรู้ความเข้าใจและช่วยฝึกสอนอาชีพเสริมให้ประชาชนที่สนใจประกอบอาชีพเสริม	- เทศบาลมีนโยบายที่จะส่งเสริมให้ราษฎรมีอาชีพเสริมและผลิตสินค้าจากภูมิปัญญาท้องถิ่น
	8. ปัญหาการขาดสถานที่จำหน่ายสินค้า - ประชาชนไม่ได้รับความสะดวกในการจัดซื้อจัดจำหน่ายสินค้าอุปโภคบริโภคตามที่ต้องการ	- ขาดสถานที่ ที่จะเป็นสถานที่จำหน่ายสินค้า	- เทศบาลมีนโยบายที่จะทำสถานที่จำหน่ายสินค้าหรือร้านค้าชุมชนให้แก่ราษฎรที่ต้องการจำหน่ายสินค้า

	<p>9. ปัญหาด้านสังคม การรักษาและส่งเสริมสุขภาพอนามัยของประชาชน</p> <p>- ประชาชนบางส่วนยังขาดความรู้ ความเข้าใจในเรื่องการดูแลสุขภาพของตนเองและครอบครัวทำให้เกิดการเจ็บไข้ได้ง่าย</p>	<p>- ประชาชนโดยทั่วไปขาดความรู้ความเข้าใจในการดูแลบุตรหลานในเรื่องการดูแลสุขภาพ</p>	<p>- เทศบาลมีนโยบายที่จะส่งเสริมให้ความรู้เกี่ยวกับการดูแลสุขภาพแก่ประชาชน</p>
	<p>10. ปัญหาการแพร่ระบาดของโรคติดต่อ เช่น โรคอุจจาระร่วง ไข้เลือดออก และโรคติดต่ออื่นๆ ที่เกิดขึ้นในชุมชน</p> <p>- โรคติดต่อในหมู่บ้านเกิดจากการขาดการป้องกันไม่สนใจ ปล่อยปละละเลย เมื่อเกิดโรคติดต่อขึ้นจะทำให้เกิดการแพร่ระบาดง่ายขึ้น</p>	<p>- พ่อแม่ ผู้ปกครอง ขาดการดูแลเอาใจใส่บุตรหลาน ขาดความรู้ความเข้าใจในบุตรหลานขาดความรู้ความเข้าใจและวิธีป้องกันไม่ให้เกิดโรค</p>	<p>- ส่งเสริมและให้ความรู้แก่ประชาชนและดำเนินการกำจัดแหล่งเพาะพันธุ์เชื้อโรค</p>
ตำบล	ประเด็นปัญหา / ความต้องการ	สาเหตุของปัญหา / ความต้องการ	แนวทางแก้ไข
ปากนคร	<p>11. ปัญหาสุขภาพจิตและการควบคุมโรคพิษสุนัขบ้า</p> <p>- สุขภาพจิตก่อนความรำคาญให้แก่ประชาชน</p> <p>- ชอบขู่ขงขะทำให้ส่งกลิ่นเหม็น</p> <p>- ชอบนอนข้างบนถนนทำให้รถเดินทางไป มา ไม่สะดวกและก่อให้เกิดอุบัติเหตุบ่อยครั้ง</p>	<p>- มีสุนัขที่ไม่มีเจ้าของจำนวนมากที่ไม่มีที่อยู่อาศัยก่อให้เกิดปัญหาต่างๆ</p>	<p>- เทศบาลมีศักยภาพในการกำจัดสุนัขจรจัดให้หมดไปและ</p> <p>- มีนโยบายควบคุมโรคพิษสุนัขบ้าโดยมีการฉีดวัคซีนป้องกันโรค</p>
	<p>12. ปัญหาด้านการเมืองการบริการการมีส่วนร่วม</p> <p>- ประชาชนไม่ให้ความสนใจ และไม่ให้ความร่วมมือในการมีบทบาทร่วมแสดงความคิดเห็น</p>	<p>- ประชาชนขาดความรู้ความเข้าใจในการมีส่วนร่วมในด้านการพัฒนาชุมชนที่ถูกต้องและชัดเจน</p> <p>- หน่วยงานของเทศบาลและผู้เกี่ยวข้องไม่ค่อยรับฟังความคิดเห็นประชาชน</p>	<p>- เทศบาลมีนโยบายที่จะรับฟังความคิดเห็นของประชาชนที่เข้ามามีส่วนร่วม</p>
	<p>13. ปัญหาเรื่องการใช้สิทธิใช้เสียงในการเมืองของท้องถิ่น</p> <p>- ประชาชนบางกลุ่มมีความตื่นตัวทางการเมืองสูง แต่บางกลุ่มยังไม่ค่อยให้ความสำคัญกับการเลือกตั้งเท่าที่ควรทำให้ปริมาณการใช้สิทธิในแต่ละครั้งมีจำนวนไม่มาก</p>	<p>- ประชาชนขาดความสนใจหรือการประชาสัมพันธ์อาจไม่ต่อเนื่องหรือทั่วถึง</p>	<p>- ส่งเสริมสนับสนุนให้ประชาชนมีส่วนร่วมในการใช้สิทธิใช้เสียงโดยการประชาสัมพันธ์</p>
	<p>14. ปัญหาด้านทรัพยากรธรรมชาติและสิ่งแวดล้อม การขาดระบบบำบัดน้ำเสีย</p> <p>- ประชาชนมีการปล่อยน้ำเสียหรือน้ำที่ใสแล้วลงสู่</p>	<p>- ไม่มีระบบบำบัดน้ำเสียในเขตชุมชน</p> <p>- เกิดจากโรงงานปลาป่นได้ปล่อยกลิ่นเหม็นโดยไม่มีระบบบำบัดหรือไม่มีระบบกำจัดกลิ่นที่ดี</p>	<p>- เทศบาลมีนโยบายที่จะบำบัดน้ำเสียในอนาคต</p> <p>- ถ้าแก้ปัญหานี้ไม่ได้รับการปรับปรุงแก้ไขจะก่อความเดือดร้อนแก่ประชาชนที่อาศัยอยู่บริเวณดังกล่าวเพิ่มขึ้น</p>

	ดูระบายน้ำและลำคลอง โดยที่ไม่การบำบัดน้ำเสียก่อน		
บางจาก	1. ปัญหาด้านโครงสร้างพื้นฐาน - เส้นทางคมนาคมสัญจรระหว่างหมู่บ้าน/ชุมชน ไม่สะดวกต่อการเดินทาง - น้ำอุปโภค บริโภคขาดแคลน - บ่อน้ำดื่มในชุมชนมีไม่เพียงพอ - ขาดแหล่งกักเก็บน้ำ - ไฟฟ้าในบางพื้นที่ยังไม่เข้าติดตั้ง	- ถนนสายรองและถนนสายย่อยบางสายมรสภาพชำรุด เป็นหลุม บ่อเส้นทางมีลักษณะคับแคบ ทำให้การสัญจร ไปมา ไม่สะดวกและล่าช้า - ขาดแคลนน้ำในช่วงฤดูแล้งเนื่องจากบ่อน้ำดื่มแห้งในหลายชุมชน ไม่สามารถขุดบ่อน้ำดื่มได้แหล่งน้ำที่ใช้ผลิตระบบประปาไม่เพียงพอ - บ่อน้ำดื่มในชุมชนมีไม่เพียงพอลำคลองและแหล่งน้ำธรรมชาติแห้งแล้งและต้นเงินในฤดูแล้งไฟฟ้าในบางพื้นที่ยังไม่ได้ทำการติดตั้ง และบางพื้นที่มีสภาพชำรุด ทำให้ประชาชนสัญจรด้วยความปลอดภัย	- เทศบาลมีงบประมาณในการดำเนินการก่อสร้าง ปรับปรุงถนน - นโยบายของผู้บริหารท้องถิ่น ต้องการให้ทุกครัวเรือนทุกชุมชน มีน้ำใช้เพื่อการอุปโภคบริโภค - เทศบาลให้ความสำคัญต่อความปลอดภัยในชีวิตและทรัพย์สินของประชาชน ได้สำรวจจุดเสี่ยงเพื่อขยายและติดตั้งไฟฟ้า สาธารณะเพิ่มเติม
	2. ปัญหาด้านเศรษฐกิจ - ประชาชนมีภาระหนี้สิน - ประชาชน ไม่มีราย ได้เสริมและมีรายได้น้อย	- ประชาชนมีความยากจนและมีภาระหนี้สินเนื่องจากยังขาดการวางแผนการประกอบอาชีพและการจัดทำบัญชีครัวเรือน - ประชาชน ไม่มีอาชีพเสริม และมีราย ได้น้อย ราคาผลผลิตตกต่ำ ผู้ผลิตไม่สามารถต่อรองราคาได้ เนื่องจากขาดความรู้และขาด การส่งเสริมในการประกอบอาชีพเสริม	- ความเจริญและความเปลี่ยนแปลงของสังคมทำให้การดำเนินชีวิตของประชาชนเปลี่ยนไป - การให้ความสำคัญต่อระบบผลิตแบบกลุ่มจะช่วยให้การแข่งขันกับคู่แข่งได้ดีกว่า ทั้งด้านต้นทุน แรงงาน และผลผลิต
	3. ปัญหาด้านคนและสังคม 3.1 ปัญหาการขาดสวัสดิการแก่ผู้ด้อยโอกาสในสังคม - ประชาชนมีรายได้น้อยและไม่ได้รับโอกาสในการช่วยเหลือ	- ประชาชนบางส่วนรายได้น้อยและยังอยู่ในวัยชราบางคนเป็นผู้พิการ เป็นผู้คิดเชื่อเอคส์ซึ่งยังไม่ได้รับการช่วยเหลือด้านสวัสดิการอย่างทั่วถึง	- เทศบาล มีหน้าที่ในการดูแล และให้การสงเคราะห์แก่ผู้ด้อยโอกาส ผู้สูงอายุ คนพิการ และผู้ป่วยโรคเอคส์ซึ่งนับวันจะเพิ่มมากขึ้น
ตำบล	ประเด็นปัญหา / ความต้องการ	สาเหตุของปัญหา / ความต้องการ	แนวทางแก้ไข
บางจาก	3.2 ปัญหาด้านสาธารณสุข - มีโรคติดต่อจากสัตว์ในช่วงฤดูฝน - สารเคมีตกค้างจากผลผลิตทางการเกษตร	- มีสารเคมีตกค้างจากผลผลิตทางการเกษตรเป็นจำนวนมาก เนื่องจากเกษตรกรใช้สารเคมีในการกำจัดศัตรูพืช - ในบางพื้นที่โรคติดต่อจากสัตว์ในช่วงฤดูฝน เช่น โรคปากเปื่อยเท้าเปื่อย	- เทศบาลมีการส่งเสริมให้เกษตรกรดำเนินชีวิตตามแนวปรัชญาเศรษฐกิจพอเพียงลดการทำเกษตรโดยใช้สารเคมี - เทศบาลมีการป้องกันโรคติดต่อโดยการฉีดวัคซีนป้องกันโรค
	4. ปัญหาด้านการศึกษา ศาสนา วัฒนธรรมและภูมิปัญญาท้องถิ่น - เด็กในชุมชนบางคน ไม่เรียนหนังสือ	- การสนับสนุนงบประมาณด้านการศึกษายังมีจำนวนน้อย - ประชาชน/เยาวชนขาดการการมีส่วนร่วมในกิจกรรมด้าน	- การจัดสรรงบประมาณด้านการศึกษามากขึ้นให้ครอบคลุมการศึกษา - เทศบาลนครงค์และจัดกิจกรรมทางศาสนา ประเพณีท้องถิ่น

	- ประชาชนขาดการมีส่วนร่วมด้านการทำกิจกรรมทางศาสนา	ศาสนา ศิลปะ วัฒนธรรมประเพณี	อย่างสม่ำเสมอ
	5. ปัญหาด้านทรัพยากรธรรมชาติและสิ่งแวดล้อม - ประชาชนทำลายทรัพยากรธรรมชาติในพื้นที่ - ปัญหาการจัดการขยะ - การบุกรุกที่ดินสาธารณะ	- ประชาชนขาดความรู้ความเข้าใจในการอนุรักษ์และการจัดการด้านสิ่งแวดล้อม - ระบบการจัดการเรื่องขยะยังไม่ครบวงจร - ชาวบ้านบุกรุกที่ดินสาธารณะ	- แนวโน้มในอนาคตทรัพยากรธรรมชาติถูกทำลายลงเพราะประชาชนอนุรักษ์ - ปัญหาด้านขยะและสิ่งปฏิกูลนับวันยิ่งเพิ่มมากขึ้น - การบุกรุกที่ดินสาธารณะประโยชน์เป็นปัญหาที่เกิดขึ้นเกือบทุกพื้นที่ จะต้องดำเนินการประชาสัมพันธ์ให้ความรู้แก่ประชาชนในเรื่องประโยชน์และโทษในการเข้าไปทำประโยชน์ในที่ดินสาธารณะ
ทำเรือ	1. โครงสร้างพื้นฐาน - แหล่งน้ำและน้ำประปาในการอุปโภค-บริโภค - ไฟฟ้าในหมู่บ้านไม่ทั่วถึง - ท่อระบายน้ำในพื้นที่ - เส้นทางคมนาคม	- ขาดแคลนแหล่งน้ำในการทำการเกษตรและน้ำประปาในการอุปโภค-บริโภคยังไม่เพียงพอและยังไม่ได้มาตรฐาน - ไฟฟ้าที่ส่องแสงสว่างทางละที่สาธารณะยังไม่สามารถดำเนินการครอบคลุมพื้นที่ได้ทั้งหมด - ระบบการระบายน้ำยังไม่เพียงพอ เกิดการอุดตันส่งกลิ่นเหม็นก่อกอง - ประชาชนต้องการเส้นทางในการสัญจรไปมาเพิ่มมากขึ้น	- ประชาชนมีแหล่งน้ำและน้ำประปาใช้อย่างมีคุณภาพตามมาตรฐาน - ทางและที่สาธารณะมีแสงสว่างเพียงพอประชาชนได้รับความสะดวกในการสัญจรไป-และป้องกันการเกิดอาชญากรรม - มีระบบระบายน้ำสามารถระบายน้ำได้สะดวก ไม่อุดตัน ไม่ส่งกลิ่นเหม็น - มีเส้นทางในการคมนาคมเพียงพอและประชาชนได้รับความสะดวก
	2. ด้านการบริหารจัดการและการอนุรักษ์ทรัพยากรธรรมชาติและสิ่งแวดล้อม - ดินและน้ำใต้ดิน - ปัญหาเรื่องขยะส่งกลิ่นเหม็น	- ดินในพื้นที่ส่วนใหญ่เป็นดินเค็ม และน้ำใต้เป็นดินเค็มหรือมีรสกร่อยไม่สามารถใช้ในการ อุปโภค- บริโภคได้ - ขยะส่งกลิ่นเหม็นน่ารำคาญ	- ปัญหาเรื่องดินเค็มลดลงจัดหาแหล่งน้ำจากที่อื่นเพิ่มขึ้น - ปัญหาขยะและน้ำเสียลดลง
	3. ด้านการพัฒนาเศรษฐกิจ - เรื่องการวางแผน - การลงทุน - การพาณิชย์กรรม	- ประชาชนไม่มีการวางแผนในการดำเนินงาน - ขาดแหล่งลงทุนในการทำการและการประกอบอาชีพ - ประชาชนขาดสถานที่ในการจำหน่ายสินค้า	- ประชาชนสามารถวางแผนการดำเนินงานได้เอง - มีแหล่งเงินทุนในการทำการประกอบอาชีพ - มีสถานที่ในการขายจำหน่ายสินค้า
	4. ด้านการพัฒนาสุขภาพอนามัย กีฬาและนันทนาการ - การอบรมให้ความรู้แก่คนในชุมชน/การศึกษาข้อมูล	- การรับบริการด้านสาธารณสุขตามขั้นตอนและวิธีการทางการแพทย์ - รณรงค์ส่งเสริมการออกกำลังกาย	- ประชาชนตำบลท่าเรือสามารถรับบริการทางการแพทย์และช่วยเหลือปฐมพยาบาลเบื้องต้น
	5. ด้านการพัฒนาการศึกษา ศาสนาและวัฒนธรรม - สังคมการเป็นอยู่ในชุมชน - ศิลปะ วัฒนธรรม จารีต ประเพณีท้องถิ่นถูกลืม	- การศึกษาสื่อการเรียนการสอนยังไม่เพียงพอ เด็กนักเรียนไม่ได้ศึกษาในระดับสูงกว่าชั้นพื้นฐาน - ศิลปะ วัฒนธรรม จารีต ประเพณีท้องถิ่นถูกลืม	- มีสื่อการเรียนการสอนที่เพียงพอ เด็กนักเรียนได้รับการศึกษาที่สูงขึ้นมีงบประมาณในการศึกษาเล่าเรียน - ยกย่อง เชิดชูคนดีหรือปราชญ์ชาวบ้านในโอกาสต่างๆ เพื่อเป็น

ตำบล	ประเด็นปัญหา / ความต้องการ	สาเหตุของปัญหา / ความต้องการ	ตัวอย่างแกเยาวชนและประชาชน แนวทางแก้ไข
ท่าเรือ	6. ด้านการพัฒนาการเมือง การบริหารและการจัดการองค์กร - ส่งเสริมสนับสนุนการฝึกอบรมและให้ความรู้ด้านการปฏิบัติหน้าที่ - ศึกษา จัดซื้ออุปกรณ์เครื่องมือที่ทันสมัยเหมาะกับงาน	- ปรับปรุงโครงสร้างการบริหารงาน ให้รองรับการปฏิบัติภารกิจ หน้าที่ ตามที่กฎหมายกำหนดอย่างมีประสิทธิภาพ - นำระบบสารสนเทศมาใช้ในการบริหารงานภายในองค์กร	- การดำเนินงานบรรลุเป้าหมายที่วางไว้ - การปฏิบัติงานมีประสิทธิภาพ
ท่าซึก	1. ปัญหาทรัพยากรธรรมชาติ	- ป่าชายเลนถูกทำลาย เนื่องจากมีการบุกรุกเข้าไปประกอบอาชีพทำนา กุ้ง เป็นสาเหตุให้สภาพป่าชายเลนเสื่อมโทรม	- ควรปรับปรุงพื้นที่ป่าชายเลนให้มีความอุดมสมบูรณ์ยิ่งขึ้นและพัฒนาให้เป็นสถานที่ท่องเที่ยวเชิงนิเวศน์
	2. ปัญหาน้ำเน่าเสียจากชุมชนเมือง	- ไหลผ่านจากเมืองลงสู่แม่น้ำลำคลองและออกสู่ทะเล ทำให้ทำลายความอุดมสมบูรณ์ของชายฝั่งซึ่งเดิมเป็นแหล่งอาศัยของกุ้ง หอย ปู ปลา ทำให้ชาวประมงพื้นบ้านไม่สามารถดำรงชีพอยู่อย่างพอเพียง และมีความสุขตามวิถีชีวิตดั้งเดิมทำให้น้ำท่วมขังอย่างรวดเร็ว ทำลายพื้นที่เกษตรกรรม	- ควรให้สถานประกอบการต่างๆ มีบ่อบำบัดน้ำเสียก่อนทิ้งแม่น้ำลำคลอง
	3. ปัญหาน้ำทะเลหนุน		- ควรทำเขื่อนกั้นหรือประตูกั้นน้ำจืดน้ำเค็ม สร้างแนวเขื่อนกั้นคลองกันน้ำโดยเฉพาะบริเวณ
	4. ปัญหาขาดน้ำดื่มน้ำใช้ในช่วงหน้าแล้ง		- ควรมีการขุดสระน้ำ หรือหาแหล่งน้ำดิบ แหล่งน้ำธรรมชาติเพื่อเป็นแหล่งน้ำสำรองไว้ใช้ในช่วงหน้าแล้ง
ท่าจั่ว	1. ปัญหาด้านโครงสร้างพื้นฐาน		
	1.1 เส้นทางคมนาคมไม่สะดวก	- เนื่องจากถนนภายในหมู่บ้านส่วนใหญ่แคบ ซึ่งไม่ได้มาตรฐานที่การคมนาคม ไม่ได้ได้รับความสะดวกในการสัญจรไปมาระหว่างชุมชน	- เทศบาล จัดงบประมาณในการก่อสร้างและปรับปรุงตลอดจนซ่อมแซมถนนในเขตอย่างต่อเนื่อง
	1.2 ปัญหาไฟฟ้าสาธารณะไม่เพียงพอ	- ไฟฟ้าสาธารณะในหมู่บ้านซึ่งไม่เพียงพอต่อความต้องการของประชาชนก่อให้เกิดอาชญากรรม ความเสียหายแก่ทรัพย์สินของประชาชนได้	- เทศบาล ติดตั้งไฟฟ้าสาธารณะเพิ่มขึ้น
	1.3 ปัญหาน้ำสำหรับการอุปโภคบริโภค	- ประชาชนยังไม่มีน้ำสำหรับการอุปโภค บริโภค	- เทศบาลจะดำเนินการจัดทำระบบประปาหมู่บ้านเพิ่มขึ้น
	2. ปัญหาด้านเศรษฐกิจ	- ขาดการรวมกลุ่มของประชาชนในการพัฒนาทางเศรษฐกิจ - ประชาชนบางส่วนว่างงาน และว่างงานแฝง เนื่องจากไม่มีการประกอบอาชีพเสริม - ขาดการร่วมกลุ่มในการประกอบอาชีพของประชาชนในพื้นที่	- เทศบาล จัดฝึกอบรมอาชีพให้แก่ราษฎร - ส่งเสริมให้ราษฎรรวมกลุ่มในการประกอบอาชีพ - สนับสนุนงบประมาณและวิชาการ เทคโนโลยีที่ทันสมัยในการประกอบอาชีพ
3. ปัญหาด้านสังคม	- ปัญหายาเสพติดระบาดในกลุ่มเยาวชน และนักเรียน - ปัญหาความปลอดภัยในชีวิตและทรัพย์สิน การลักขโมย	- งบประมาณในการจัดซื้อเครื่องมือเครื่องใช้ด้านการป้องกันบรรเทาสาธารณภัยเพิ่มขึ้น - ติดตั้งกล้องวงจรปิดบริเวณจุดเสี่ยง	

	4. ปัญหาด้านสาธารณสุข	<ul style="list-style-type: none"> - ขาดแคลนสถานที่ออกกำลังกาย/ลานกีฬา/สวนสาธารณะ - ขาดบุคลากรที่มีความรู้ด้านสาธารณสุข - ขาดงบประมาณ 	เทศบาลฯ จัดสรรงบประมาณในการดำเนินการ - ก่อสร้างลานกีฬา/สวนสาธารณะ - จัดหาบุคลากรที่มีความรู้ด้านสาธารณสุข
--	------------------------------	--	---

ตำบล	ประเด็นปัญหา / ความต้องการ	สาเหตุของปัญหา / ความต้องการ	แนวทางแก้ไข
ท่าจิว	5. ปัญหาด้านทรัพยากรธรรมชาติและสิ่งแวดล้อม	<ul style="list-style-type: none"> - ปัญหาปริมาณขยะในเขตเทศบาล เพิ่มขึ้นทุกปี 	<ul style="list-style-type: none"> - เทศบาลฯ จัดหาที่รองรับขยะ ที่อาจมีปริมาณเพิ่มมากขึ้น - รมรณรงค์เพื่อสร้างจิตสำนึกการใช้วัสดุจากธรรมชาติแทนขยะที่ย่อยสลายยาก และเกิดมลพิษ - เทศบาลฯ จัดกิจกรรมด้านการอนุรักษ์ทรัพยากรธรรมชาติ เช่น การปลูกหญ้าแฝก การปล่อยพันธุ์สัตว์น้ำ การปรับปรุงภูมิทัศน์ เป็น
นาทราย	1. ด้านการเมือง	<ul style="list-style-type: none"> - ประชาชนมีความรู้ \geq ความสามารถแต่ขาดแคลนทุนทรัพย์ \leq ไม่มีโอกาสเป็นผู้บริหารท้องถิ่น - มีการเมืองระดับชาติ เกิดการเปลี่ยนแปลง ทำให้การบริหารงานหยุดชะงักในช่วงหนึ่ง - มีความแตกต่างทางความคิดเห็นด้านการเมืองในพื้นที่ - กลุ่มผลประโยชน์ \leq มีอำนาจตอรองสูง ทำให้ \geq การทำงานต่อส่วนรวมด้วยประสิทธิภาพผลประโยชน์ 	<ul style="list-style-type: none"> - ประชาชนส่วนใหญ่มีการกระตือรือร้นทางการเมืองสูง - ประชาชนในพื้นที่มีอิสระและมีโอกาสในการเข้ามาส \geq วนร่วมทางการเมืองตามระบอบประชาธิปไตยสูง - การเปลี่ยนแปลงทางการเมืองที่เกิดขึ้นในช่วงปีที่ผ่านมาทำให้ประชาชน มีความสนใจ ในระบบการเมืองและปรับตัวสู่ \geq การเปลี่ยนแปลงมากขึ้น
	2. ด้านเศรษฐกิจ	<ul style="list-style-type: none"> - ประชาชนในพื้นที่ยังมีรูปแบบการดำเนินชีวิตที่ไม่ \geq กระตือรือร้น รักความสบาย บางส่วนยังถูกมอมเมาด้วยมุขต่าง - ขาดความกระตือรือร้นในการรวมกลุ่มเพื่อสร้างอาชีพ เพื่อพัฒนาเศรษฐกิจในชุมชน - ไม่ \geq มีอำนาจในการต่อรองทำให้การกำหนดราคาผลิตผล 	<ul style="list-style-type: none"> - มีการขยายตัวของชุมชน ทำให้มีกำลังซื้อเพิ่มขึ้น - ท \geq องค์กรมีผลผลิตทางการเกษตรที่หลากหลาย - ประชากรค่อนข้างซื้อเพิ่มมากขึ้น มีตลาด ร้านค้าและสถานบริการ - มีภูมิปัญญาท้องถิ่นของชุมชนที่สามารถผลิตสินค้า \geq าศาสตรากรรมที่มีเอกลักษณ์ \leq เฉพาะตัว
นาเคียน	1. ปัญหาขยะ	<ul style="list-style-type: none"> - ปัญหาหมอกพิษ กลิ่นเหม็นจากบ่อขยะบริเวณทุ่งท่าลาด 	<ul style="list-style-type: none"> - ควรจัดเก็บอย่างทั่วถึง การกำจัดที่ถูกต้อง โดยการสร้างโรงแยกขยะ ไร้มลพิษโดยเฉพาะ
	2. ปัญหายาเสพติด	<ul style="list-style-type: none"> - เขตพื้นที่ชุมชนเมือง มีผู้ติดยาเสพติดมาก สาเหตุเนื่องมาจาก 	<ul style="list-style-type: none"> - ควรมีการปราบปรามอย่างจริงจัง อบรมให้ความรู้แก่ผู้นำชุมชน

		เยาวชน ไม่มีโอกาสเรียนต่อ เกิดชุมชนแออัดในตัวเมือง มีแรงงานอพยพเข้ามาอยู่ในตัวเมืองและเกิดภาวะการว่างงาน	จัดให้มีลานกีฬาเพื่อประชาชนในพื้นที่
กำแพงเขา	1. ปัญหาผลผลิตทางการเกษตร	- ต้องการให้มีการจัดตลาดนัดชุมชนให้มากยิ่งขึ้นและต้องการให้มีตลาดกลางเพื่อกระจายสินค้าไปสู่ต่างจังหวัด	- ควรมีการจัดตลาดนัดชุมชนหรือตลาดกลางเพื่อการกระจายสินค้า ส่งเสริมการแปรรูปผลิตภัณฑ์เพื่อเพิ่มมูลค่า ส่งเสริมแนวคิดการพึ่งตนเองของเกษตรกร ส่งเสริมการประกอบอาชีพเสริม
	2. ปัญหาขาดแคลนน้ำ	- ต้องการให้มีการหาพื้นที่กักเก็บน้ำในช่วงหน้าฝนไว้ใช้ในชว่หน้าแล้ง เช่นแหล่งกักเก็บน้ำธรรมชาติ หรือฝายในการกักเก็บน้ำ	- ควรมีการสร้างฝายมีชีวิตในพื้นที่เพื่อให้เกิดเป็นพื้นที่ชุ่มน้ำและเป็นแหล่งกักเก็บน้ำ
	3. ปัญหาความขัดแย้งของผู้นำในชุมชน	- ต้องการให้ชุมชนมีความรักความสามัคคี มีกิจกรรมของประชาชนในพื้นที่ร่วมกัน	- ควรมีการจัดกิจกรรมเพื่อสร้างความรักความสามัคคีในพื้นที่
มะม่วงสองต้น	1. ปัญหาด้านโครงสร้างพื้นฐาน 1.1 เส้นทางคมนาคมไม่สะดวก	- เนื่องจากสภาพถนนบางแห่งชำรุดใช้การไม่ได้และเส้นทางคมนาคมยังไม่ได้มาตรฐาน	- อบต. จัดงบประมาณในการก่อสร้างและปรับปรุงตลอดจนซ่อมแซมถนนใน อบต. อย่างต่อเนื่องรวมทั้งก่อสร้างถนนคอนกรีต/ลาดยางเพิ่มขึ้น
ตำบล	ประเด็นปัญหา / ความต้องการ	สาเหตุของปัญหา / ความต้องการ	แนวทางแก้ไข
มะม่วงสองต้น	1.2 ปัญหาน้ำสำหรับการอุปโภคบริโภค	- ระบบประปาที่มีอยู่ขณะนี้ยังไม่เพียงพอต่อความต้องการใช้ของราษฎร เนื่องจากขาดแคลนแหล่งน้ำเพื่อดำเนินการสำหรับกิจการประปา	- อบต. ขอรับการจัดสรรงบประมาณในการก่อสร้างระบบประปาหมู่บ้านเพิ่มเติมและปรับปรุงตลอดจนซ่อมแซมแหล่งเก็บน้ำในเขต อบต. - ขยายเขตประปา/ก่อสร้างประปาเพิ่มเติม
	1.3 ปัญหาด้านไฟฟ้าสาธารณะ	- ไฟฟ้าสาธารณะในหมู่บ้านมีปริมาณน้อยซึ่งไม่เพียงพอต่อความต้องการของประชาชน	- อบต. คิดตั้งไฟฟ้าสาธารณะเพิ่มขึ้น
	2. ปัญหาด้านสังคมและคุณภาพชีวิต - ปัญหาสุขภาพจิตระดับในกลุ่มเยาวชนและนักเรียน โดยเฉพาะน้ำกระท่อม ยาบ้า - ปัญหาความปลอดภัยในชีวิตและทรัพย์สิน	- ประชาชน เยาวชนและนักเรียนในเขตตำบลมะม่วงสองต้น - เด็ก เยาวชน ประชาชนในตำบลมะม่วงสองต้น - ผู้พิการในตำบลมะม่วงสองต้น	- นโยบายของรัฐบาลในการป้องกันและแก้ไขปัญหาเสพติด โดยให้ อบต. ดำเนินการเชิงรุกร่วมกับฝ่ายปกครองและตำรวจ ในการป้องกันปราบปราม ตรวจค้น จับกุมผู้เสพ/ผู้ค้า และบำบัดกลุ่มผู้ติดยาและกลุ่มเสี่ยง - แต่งตั้ง อปพร. ปฏิบัติหน้าที่รักษาความสงบเรียบร้อยในเทศบาลต่างๆ - ปรับปรุงถนนและระบบไฟฟ้าสาธารณะให้มีแสงสว่างเพียงพอในสถานที่ที่มีปัจจัย

	<ul style="list-style-type: none"> - ขาดแคลนสถานที่ออกกำลังกาย/ลานกีฬา - การป้องกันโรคติดต่อและโรคระบาดยังไม่ดีเท่าที่ควร - ขาดการดูแลและการฟื้นฟูสมรรถภาพทางร่างกายของผู้พิการ 		<p>เสี่ยง</p> <ul style="list-style-type: none"> - งบประมาณในการจัดซื้อเครื่องมือเครื่องใช้ด้านการป้องกันบรรเทาสาธารณภัยเพิ่มขึ้น - ก่อสร้างลานกีฬาประจำตำบล - ณรงค์ให้ความรู้แก่ประชาชนในการส่งเสริมและรักษาสุขภาพ โดยเฉพาะในช่วงที่มีก - ดำเนินกิจกรรมในส่วนที่เกี่ยวข้องกับการป้องกันโรคอย่างจริงจัง
	3. ปัญหาด้านการศึกษา	- อาคารสถานที่พร้อมด้วยบุคลากรทางการศึกษาไม่เพียงพอ	<ul style="list-style-type: none"> - จัดสรรงบประมาณในการก่อสร้างศูนย์พัฒนาเด็กเล็ก - ส่งบุคลากรของสถานศึกษาเข้ารับการอบรมเพื่อเพิ่มประสิทธิภาพการปฏิบัติงาน - ขอรับการจัดสรรอัตราบุคลากรทางการศึกษาเพิ่มเติม
	4. ปัญหาด้านเศรษฐกิจ	<ul style="list-style-type: none"> - ประชาชนส่วนใหญ่ มีอาชีพรับจ้างและทำการเกษตร - ประชาชนขาดแหล่งทุนในการประกอบอาชีพ - ประชาชนบางส่วนว่างงาน เนื่องจากไม่มีการประกอบอาชีพเสริม - ขาดแคลนแหล่งน้ำขนาดใหญ่เพื่อใช้สำหรับการเกษตรในช่ แล้ง 	<ul style="list-style-type: none"> - อบต.จัดฝึกอบรมอาชีพให้แก่ราษฎร - ส่งเสริมให้ราษฎรรวมกลุ่มในการประกอบอาชีพ - จัดหาสถานที่จำหน่ายสินค้าให้แก่กลุ่มอาชีพต่างๆ ในพื้นที่
	5. ปัญหาด้านทรัพยากรธรรมชาติและสิ่งแวดล้อม	<ul style="list-style-type: none"> - ปัญหาการจัดเก็บและกำจัดขยะมูลฝอย - คลองทำคิ่ดินเงิน - ปัญหาน้ำท่วมในฤดูน้ำหลาก - ปัญหาภัยแล้ง 	<ul style="list-style-type: none"> - ขุดลอกแหล่งน้ำและสร้างที่กักเก็บน้ำเพื่อใช้ด้านการเกษตร - อบต.จัดหาที่รองรับขยะและให้บริการจัดเก็บขยะ - ณรงค์ให้ความรู้แก่ประชาชน เรื่องการจัดการขยะและส่งเสริมให้มีการคัดแยกขยะจาก - ก่อสร้างทำนบกั้นน้ำคลอง/ฝายเพื่อชะลอความรุนแรงของกระแสน้ำ ลดความเสียหายจ - อบต.จัดกิจกรรมด้านการอนุรักษ์ทรัพยากรธรรมชาติ เช่น การปลูกป่า การปลูกหญ้าแ การปล่อยพันธุ์สัตว์น้ำ การปรับปรุงภูมิทัศน์ เป็นต้น - จัดสรรงบประมาณในการจัดส่งบุคลากรเข้ารับการอบรมเพื่อเพิ่มประสิทธิภาพการปฏิบัติงาน
ตำบล	ประเด็นปัญหา / ความต้องการ	สาเหตุของปัญหา / ความต้องการ	แนวทางแก้ไข
ไชยมนตรี	1. ปัญหาด้านโครงสร้างพื้นฐาน	- ก่อสร้างถนนที่ได้มาตรฐานให้ครอบคลุมทุกหมู่บ้านรวมทั้ง	- ก่อสร้างถนน คสล. ลาดยางในสายหลักของหมู่บ้านและตำบล

<p>1.1 ปัญหาการคมนาคม</p> <ul style="list-style-type: none"> - ถนนภายในตำบลส่วนใหญ่เป็นถนนหินคลุกและลูกรัง <p>เป็นหลุมบ่อการคมนาคมไม่สะดวก</p> <ul style="list-style-type: none"> - น้ำท่วมขังเป็นเวลานานในฤดูฝน 	<p>ซ่อมแซมและปรับปรุงถนนเดิมให้อยู่ในสภาพพร้อมใช้งานอยู่เสมอ</p> <ul style="list-style-type: none"> - ขุดลอกคู คลองระบายน้ำ 	<p>ปรับปรุงซ่อมแซมถนนลูกรัง, หินคลุก, คสล. ให้อยู่ในสภาพพร้อมใช้งาน</p> <ul style="list-style-type: none"> - ขุดลอกคู คลอง ระบายน้ำ น้ำไม่ท่วมขัง การคมนาคมสะดวก
<p>1.2 ปัญหาการขยายเขตไฟฟ้า</p> <ul style="list-style-type: none"> - การติดตั้งไฟฟ้าสาธารณะของหมู่บ้านยังไม่เพียงพอต่อความต้องการ 	<ul style="list-style-type: none"> - จัดให้มีไฟฟ้าสาธารณะเพิ่มขึ้นทุกหมู่บ้านและปรับปรุงซ่อมแซมไฟฟ้าสาธารณะให้อยู่ในสภาพพร้อมใช้งาน 	<ul style="list-style-type: none"> - ประชาชนทุกหมู่บ้านมีไฟฟ้าสาธารณะติดตั้งในจุดที่ปลอดภัย - แก้ไขการเกิดภัยอันตรายและในบริเวณชุมชนรวมทั้งมีการบำรุงรักษาให้อยู่ในสภาพใช้งานได้
<p>2. ปัญหาด้านเศรษฐกิจ</p> <p>2.1 ปัญหาการรวมกลุ่มของเกษตรกร</p> <ul style="list-style-type: none"> - การขาดผู้นำที่มีความรู้ความสามารถในการเกษตร - เกษตรกรไม่เชื่อมั่นในการรวมกลุ่มเพื่อแก้ไขปัญหา - เกษตรกรขาดเงินทุนบริหารกิจกรรมของ 	<ul style="list-style-type: none"> - ผู้นำที่มีความรู้ความสามารถในด้านการเกษตรอย่างแท้จริงเพื่อสร้างความมั่นใจในการรวมกลุ่มและร่วมกันแก้ไขปัญหา - การสนับสนุนเงินทุนเพื่อใช้ในการบริหารกิจการของกลุ่ม 	<ul style="list-style-type: none"> - สนับสนุนความรู้ทางการเกษตรแก่ผู้นำกลุ่มอาชีพเกษตรกร - สนับสนุนงบประมาณในการพัฒนาอาชีพต่างๆเพิ่มขึ้น
<p>2.2 ปัญหาผลผลิตทางการเกษตรตกต่ำ</p> <ul style="list-style-type: none"> - การขาดความรู้และวางแผนการเพาะปลูก - สถานที่รับซื้อและรวบรวมผลผลิตทางการเกษตรมีน้อย 	<ul style="list-style-type: none"> - การส่งเสริมความรู้ในการวางแผนการเพาะปลูก - มีสถานที่รับแลกเปลี่ยนซื้อขายสินค้าทางการเกษตรระดับตำบล 	<ul style="list-style-type: none"> - สนับสนุนความรู้ทางการเกษตรแก่ผู้นำกลุ่มอาชีพเกษตรกร - สนับสนุนงบประมาณในการพัฒนาอาชีพต่างๆเพิ่มขึ้น
<p>2.3 ปัญหาการทำเกษตรในฤดูแล้ง</p> <ul style="list-style-type: none"> - การขาดความรู้ด้านเทคโนโลยีและวิทยาการเกษตรสมัยใหม่ 	<ul style="list-style-type: none"> - อบรมให้ความรู้ด้านการเกษตร 	<ul style="list-style-type: none"> - ให้ความช่วยเหลือด้านความรู้ทางเทคโนโลยีและวิทยาการสมัยใหม่แก่ประชาชนเพื่อเพิ่มผลผลิตและใช้พัฒนาคุณภาพผลผลิต
<p>2.4 การประกอบอาชีพเสริม</p> <ul style="list-style-type: none"> - ขาดแหล่งน้ำเพื่อการเกษตร - การส่งเสริมกลุ่มอาชีพเกษตรกรรมตามทฤษฎีใหม่ยังมีน้อย - การขาดความรู้และการส่งเสริมการแปรรูปผลผลิตทางการ - ราษฎรขาดเงินทุนในการประกอบอาชีพเสริม 	<ul style="list-style-type: none"> - มีการจัดหาแหล่งเพื่อการเกษตรเพิ่มขึ้น - ส่งเสริมและสนับสนุนกลุ่มอาชีพตามทฤษฎีใหม่ - พัฒนาความรู้ในการแปรรูปผลผลิตทางการเกษตรให้มีความหลากหลายและตรงกับความต้องการของตลาด - สนับสนุนเงินทุนในการประกอบอาชีพเสริม 	<ul style="list-style-type: none"> - มีการวางแผนจัดการน้ำในพื้นที่ทำการเกษตรครอบคลุมทั่วถึงในทุก - มีกลุ่มอาชีพตามทฤษฎีใหม่เพิ่มมากขึ้น - ผลผลิตทางการเกษตรมีการแปรรูปเพื่อเพิ่มมูลค่าให้มากขึ้นและเป็นที่ต้องการของตลาด - สนับสนุนงบประมาณในการพัฒนาอาชีพเสริมเพิ่มมากขึ้น
<p>3. ปัญหาด้านการบริหารจัดการน้ำ</p> <p>3.1 แหล่งน้ำเพื่อการบริโภค</p> <ul style="list-style-type: none"> - ระบบประปายังไม่เพียงพอและทั่วถึง - การพัฒนาระบบประปาหมู่บ้านให้สะอาดและสามารถบริโภคได้ยังไม่สามารถดำเนินการได้ 	<ul style="list-style-type: none"> - ขยายเขตการให้บริการระบบประปาครอบคลุมทุกหมู่บ้าน - น้ำประปาสะอาดสามารถใช้ในการบริโภคได้ 	<ul style="list-style-type: none"> - ประชาชนมีประปาใช้อย่างเพียงพอและครอบคลุมทั่วถึง - พัฒนาน้ำประปาหมู่บ้านให้สามารถใช้ในการบริโภคได้

	3.2 แหล่งน้ำเพื่อการอุปโภค - การขุดสระเก็บกักน้ำยังไม่เพียงพอ - การก่อสร้างฝายกักเก็บน้ำยังมีไม่เพียงพอ	- แหล่งน้ำเพื่อการเกษตรที่สร้างขึ้นเองและแหล่งน้ำตามธรรมชาติมีน้ำเพียงพอต่อการเกษตรกรรม	- มีการขุดลอกคูคลองที่ตื้นเขินเพื่อให้มีน้ำตามธรรมชาติช่วยในการเพาะปลูกได้มากขึ้น - จัดสร้างฝายเก็บกักน้ำ
ตำบล	ประเด็นปัญหา / ความต้องการ	สาเหตุของปัญหา / ความต้องการ	แนวทางแก้ไข
ไชยมนตรี	3.3 แหล่งน้ำเพื่อการเกษตร - แหล่งน้ำธรรมชาติคูคลอง ตื้นเขิน - ไม่มีแหล่งน้ำสำรองไว้ใช้ในฤดูการเกษตร	- แหล่งน้ำเพื่อการเกษตรที่สร้างขึ้นเองและแหล่งน้ำตามธรรมชาติมีน้ำเพียงพอต่อการเกษตรกรรม - การให้บริการข้อมูลข่าวสารของทางราชการยังไม่ทั่วถึงและเพียงพอ	- มีการขุดลอกคูคลองที่ตื้นเขิน เพื่อให้มีน้ำตามธรรมชาติช่วยในการเพาะปลูกได้มากขึ้น - จัดสร้างฝายเก็บกักน้ำ
	4. ปัญหาด้านคุณภาพชีวิต		- ประชาชนรับทราบข้อมูลข่าวสารของทางราชการผ่านหอกระจายข่าวและเสียงตามสาย
	4.1 ปัญหาด้านสังคม - ปัญหาการให้ข้อมูลข่าวสารแก่ประชาชน - ปัญหาด้านการกีฬาและนันทนาการ	- สนามกีฬาไม่เพียงพอต่อความต้องการของประชาชน อุปกรณ์กีฬาไม่เพียงพอต่อความต้องการ	- ประชาชนและเยาวชนในหมู่บ้านมีสนามกีฬาในการออกกำลังกายและมีอุปกรณ์กีฬาเพียงพอมีสุขภาพพลานามัยที่แข็งแรงยิ่งขึ้น
	- ปัญหาด้านยาเสพติด	- การแพร่ระบาดของยาเสพติดภายในพื้นที่เพิ่มมากขึ้นและมีการให้ความรู้และรณรงค์ในเรื่องยาเสพติดยังมีน้อยและไม่ต่อเนื่อง	- การแพร่ระบาดของยาเสพติดภายในหมู่บ้านและตำบลลดลง - ประชาชนมีความรู้ความเข้าใจเรื่องยาเสพติดเพิ่มมากขึ้นและนำความรู้นั้นไปใช้ป้องกันตนเองได้
	4.2 ปัญหาด้านสาธารณสุข - ปัญหาการให้ความรู้ด้านสาธารณสุข	- การป้องกันโรคติดต่อและไม่ติดต่างๆ ยังไม่ทั่วถึงและดีพอ - การประชาสัมพันธ์ด้านสุขภาพอนามัยยังมีน้อยและไม่ต่อเนื่อง	- ประชาชนได้รับความรู้ความเข้าใจเรื่องกาป้องกันและการควบคุมการแพร่ระบาดของโรคติดต่อและไม่ติดต่อสามารถลดปริมาณการแพร่ระบาด การเกิดโรคน้อยลง
	4.3 ปัญหาด้านการศึกษา ศาสนาและวัฒนธรรม - ปัญหาการระดับการศึกษาของประชาชน	- การขาดความรู้และการส่งเสริมให้เยาวชนศึกษาต่อ - การขาดแคลนทุนทรัพย์ในการศึกษาต่อของนักเรียน - การส่งเสริมให้ประชาชนเรียนตามโครงการศึกษานอกระบบโรงเรียนยังมีน้อย	- เยาวชนได้รับการศึกษาอย่างทั่วถึง - สนับสนุนการศึกษาตามอัธยาศัย - ประชาชนเรียนต่อตามโครงการศึกษานอกระบบโรงเรียนเพิ่มขึ้น
	- ปัญหาการจัดกิจกรรมทางศาสนาและวัฒนธรรม	- การขาดการส่งเสริมกิจกรรมทางศาสนาและวัฒนธรรมอย่างต่อเนื่อง - เยาวชนไม่ให้ความสำคัญในขนบธรรมเนียม	- สามารถอนุรักษ์กิจกรรมทางศาสนา ศิลปวัฒนธรรม ขนบธรรมเนียมประเพณีอันดีงามของท้องถิ่นให้คงอยู่สืบต่อไป
	5. ปัญหาด้านทรัพยากรธรรมชาติและสิ่งแวดล้อม - ประชาชนไม่ให้ความสำคัญในการอนุรักษ์ฟื้นฟู	- ประชาชนส่วนใหญ่ขาดจิตสำนึกในการอนุรักษ์และฟื้นฟูทรัพยากรธรรมชาติและสิ่งแวดล้อม	- ประชาชนมีจิตสำนึกในการรักษาทรัพยากรธรรมชาติและสิ่งแวดล้อมที่เหลืออยู่มากยิ่งขึ้น

	ทรัพยากรธรรมชาติและสิ่งแวดล้อม	- ขาดความรู้ในการคัดแยกขยะและ การกำจัดสิ่งปฏิกูล	- จัดอบรมให้ความรู้การคัดแยกขยะ การกำจัดสิ่งปฏิกูลในครัวเรือน ลดผลกระทบต่อสิ่งแวดล้อม
	6. ปัญหาด้านการจัดการเมือง การบริหารการปกครอง - ประชาชนขาดความรู้ความเข้าใจในบทบาทหน้าที่ทางการเมืองของตนเองและบทบาทหน้าที่ของสมาชิกสภาองค์การบริหารส่วนตำบล	- ประชาชนไม่สนใจเรื่องการเมือง สิทธิหน้าที่ตามกฎหมายรัฐธรรมนูญและกฎหมายที่เกี่ยวข้องเท่าที่ควร ไม่เข้าร่วมกิจกรรมและร่วมตรวจสอบการทำงานขององค์การบริหารส่วนตำบล	- ประชาชนมีความสนใจทางการเมืองมากขึ้น และเข้าร่วมกิจกรรมทางการเมืองรวมทั้งกิจกรรมอื่นๆ ที่จัดขึ้นและร่วมตรวจสอบการทำงานของเทศบาล มากยิ่งขึ้น
โพธิ์เสด็จ	1. ด้านโครงสร้างพื้นฐาน - เส้นทางคมนาคม	- เส้นทางคมนาคมสัญจรระหว่างหมู่บ้านเป็นเส้นทางมีลักษณะคับแคบทำให้การสัญจรไป-มาไม่สะดวกและล่าช้า และมีจุดเสี่ยงภัยต่อการเกิดอุบัติเหตุหรืออาชญากรรมได้	- เทศบาลมีงบประมาณในการดำเนินการก่อสร้าง ปรับปรุงซ่อมแซม ถนน สะพานเพิ่มมากขึ้น และเสนอโครงการที่เกินศักยภาพไปยัง อบจ . หรือหน่วยงานที่เกี่ยวข้องเพื่อดำเนินการสนับสนุนงบประมาณในการก่อสร้างปรับปรุงซ่อมแซม ถนน สะพาน ได้เพิ่มมากยิ่งขึ้น
ตำบล	ประเด็นปัญหา / ความต้องการ	สาเหตุของปัญหา / ความต้องการ	แนวทางแก้ไข
โพธิ์เสด็จ	- น้ำอุปโภค บริโภค	- น้ำอุปโภค บริโภค ขาดแคลนในช่วงฤดูแล้ง เนื่องจากระบบประปาหมู่บ้านยังผลิตน้ำไม่เพียงพอต่อความต้องการในการอุปโภคบริโภค - แหล่งน้ำธรรมชาติแห้งแล้งและตื้นเขินในฤดูแล้ง - ขาดแหล่งเก็บกักน้ำเพื่อใช้ในการเกษตรในฤดูแล้ง	- นโยบายของผู้บริหารท้องถิ่นต้องการให้ทุกครัวเรือนทุกหมู่บ้านมีน้ำใช้เพื่อการอุปโภค บริโภคจึงได้ประสานขอสนับสนุนงบประมาณจาก องค์การบริหารส่วนจังหวัด นครศรีธรรมราช เพื่อก่อสร้างระบบประปาผิวดินขนาดใหญ่
	- ไฟฟ้า/ไฟฟ้าสาธารณะ	- ขยายเขตไฟฟ้า/ไฟฟ้าสาธารณะในบางพื้นที่ยังไม่ได้ดำเนินการติดตั้ง และบางพื้นที่มีสภาพชำรุดทำให้ประชาชนผู้สัญจรไม่มีความปลอดภัยในชีวิตและทรัพย์สิน	- เทศบาลให้ความสำคัญต่อความปลอดภัยในชีวิตและทรัพย์สินของประชาชนโดยให้กองช่างสำรวจจุดเสี่ยงภัยเพื่อขยายเขตและติดตั้งสาธารณะเพิ่มเติมและซ่อมแซมในส่วนที่ชำรุดอย่างสม่ำเสมอ
	2. ปัญหาด้านเศรษฐกิจ	- ประชาชนมีภาระหนี้สินจำนวนมากเนื่องจากยังขาดการวางแผนการประกอบอาชีพและการจัดทำบัญชีครัวเรือน - ประชาชน ไม่มีอาชีพเสริมและมีรายได้น้อยราคาผลผลิตตกต่ำ ผู้ผลิตไม่สามารถต่อรองราคาได้ ขาดความรู้และขาดการส่งเสริมในการประกอบอาชีพเสริม	- ความเจริญและความเปลี่ยนแปลงของโลกทำให้การดำเนินชีวิตประจำวันของประชาชนเปลี่ยนไป เทศบาลมีแผนที่จะส่งเสริมให้ประชาชนมีการรวมกลุ่มอาชีพเสริมและให้ความรู้ในเรื่องการวางแผนชีวิตและการจัดทำบัญชีครัวเรือนประจำเดือน/ประจำปี - การให้ความสำคัญต่อระบบการผลิตแบบกลุ่มจะช่วยให้สามารถแข่งขันกับคู่แข่งได้ดีกว่า ทั้งด้านต้นทุน แรงงาน และผลผลิต

	<p>3. ปัญหาด้านสังคม</p> <p>3.1 ปัญหาการขาดสวัสดิการแก่ผู้ด้อยโอกาสในสังคม</p>	<ul style="list-style-type: none"> - ประชาชนบางส่วนรายได้น้อยและยังอยู่ในวัยชราบางคนเป็นผู้พิการ เป็นผู้คิดเชื่อเอดส์ซึ่งยังไม่ได้ รับการช่วยเหลือในด้านสวัสดิการอย่างทั่วถึง 	<ul style="list-style-type: none"> - เทศบาลมีหน้าที่ในการดูแล และให้การสงเคราะห์แก่ผู้ด้อยโอกาสผู้สูงอายุ คนพิการ และผู้ป่วยโรคเอดส์ ซึ่งนับวันจะเพิ่มมากขึ้นรัฐบาลมีนโยบายที่จะจัดเบี่ยยังเพิ่มมากขึ้น แต่ทั้งนี้ต้องพิจารณาไปตามหลักเกณฑ์และระเบียบที่เกี่ยวข้อง
	3.2 ปัญหาการแพร่ระบาดของยาเสพติด	<ul style="list-style-type: none"> - มีการแพร่ระบาดของผู้ติดยาเสพติดในกลุ่มเยาวชน - มีการลักลอบกระทำความผิดเกี่ยวกับยาเสพติดแต่ไม่มีหลักฐานในการจับกุมตัวผู้กระทำความผิด - ปัญหาความปลอดภัยในชีวิตทรัพย์สินและปัญหาสุขภาพ - ขาดความต่อเนื่องในการป้องกันและปราบปรามขาดการบูรณาการในการดำเนินการ 	<ul style="list-style-type: none"> - ปัจจุบันมีการพัฒนาชนิดและวิธีการจำหน่ายยาเสพติดรูปแบบใหม่ทำให้ยากแก่การป้องกัน วิธีที่จะบรรเทาปัญหาได้ก็คือการสร้างภูมิคุ้มกันทางสังคม โดยเน้นที่สถาบันครอบครัว และประสานความร่วมมือกับเจ้าหน้าที่ตำรวจและอปพร./ชรบ.ในพื้นที่ - การป้องกันและปราบปรามต้องกระทำอย่างต่อเนื่องและบูรณาการร่วมกันระหว่างหน่วยงานที่รับผิดชอบ
	4. ปัญหาด้านการศึกษา ศาสนา ศิลปวัฒนธรรม ประเพณี	<ul style="list-style-type: none"> - การศึกษาในระดับประถมและก่อนวัยเรียนยังขาดสื่อและอุปกรณ์การเรียนที่ทันสมัย และเหมาะสมกับการพัฒนาการในวัยนี้ทำให้คุณภาพทางการศึกษาก่อนข้างต่ำ - การสนับสนุนงบประมาณด้านการศึกษายังมีจำนวนน้อยและจำกัด - ประชาชน/เยาวชนขาดการมีส่วนร่วมในกิจกรรมด้านศาสนา ศิลปวัฒนธรรม ประเพณี 	<ul style="list-style-type: none"> - สื่อและอุปกรณ์การเรียนรู้เป็นสิ่งจำเป็นและสำคัญต่อการพัฒนาการเรียนรู้ของเด็ก -เทศบาลมีนโยบายในการสนับสนุนสื่อและอุปกรณ์การเรียนให้เพียงพอกับจำนวนนักเรียน - การจัดสรรงบประมาณด้านการศึกษาเพิ่มขึ้นให้ครอบคลุมการศึกษาในหลายๆ ด้าน - เทศบาล รมรงค์ ประชาสัมพันธ์และจัดกิจกรรมเกี่ยวกับการส่งเสริมศาสนาวัฒนธรรมและประเพณีของท้องถิ่นอย่างสม่ำเสมอ
ตำบล	ประเด็นปัญหา / ความต้องการ	สาเหตุของปัญหา / ความต้องการ	แนวทางแก้ไข
โพธิ์เสด็จ	5. ปัญหาด้านสาธารณสุขและอนามัยที่ดี	<ul style="list-style-type: none"> - ประชาชนขาดความรู้ความเข้าใจในเรื่องการดูแลสุขภาพ - งบประมาณและรายได้ไม่เพียงพอกับการบริการและเจ้าหน้าที่ 	<ul style="list-style-type: none"> - การประชาสัมพันธ์ให้ประชาชนได้รู้ถึงสถานการณ์ที่เกิดโรค และให้ความรู้ถึงการป้องกันการเฝ้าระวังรักษาโรค - การให้บริการด้านสาธารณสุขเพิ่มมากขึ้นจากระบบ สปสช.
	6. ปัญหาด้านทรัพยากรธรรมชาติและสิ่งแวดล้อม	<ul style="list-style-type: none"> - ประชาชนขาดความตระหนักในการอนุรักษ์และการจัดการด้านสิ่งแวดล้อม - ปัญหาการปล่อยน้ำเสีย/กลิ่นเนื่องมาจากประชาชนทิ้งขยะและสิ่งปฏิกูลไม่เป็นที่เป็นทาง 	<ul style="list-style-type: none"> - แนวโน้มในอนาคตทรัพยากรธรรมชาติจะถูกทำลายลง เพราะประะจะไม่อนุรักษ์และตระหนักถึงคุณค่าของทรัพยากรธรรมชาติสิ่งแวดล้อมจึงเป็นพิษมากขึ้น ขาดแคลนทรัพยากรธรรมชาติที่จำเป็นในการดำรง - แนวโน้มมลภาวะเพิ่มมากขึ้น โดยเฉพาะน้ำเสียเนื่องจากการทิ้ง

			ขยะและสิ่งปฏิกูลรวมทั้งน้ำเสียลงแหล่งน้ำธรรมชาติมากขึ้น
ทำไร่	1. ปัญหาทรัพยากรธรรมชาติ	- ป่าชายเลนถูกทำลาย เนื่องจากมีการบุกรุกเข้าไปประกอบอาชีพทำนา กุ้งเป็นสาเหตุให้สภาพป่าชายเลนเสื่อมโทรม	- ควรปรับปรุงพื้นที่ป่าชายเลนให้มีความอุดมสมบูรณ์ยิ่งขึ้นและพัฒนาให้เป็นสถานที่ท่องเที่ยวเชิงนิเวศน์
	2. ปัญหาน้ำทะเลหนุนสูง	- ทำให้น้ำท่วมขังอย่างรวดเร็ว ทำลายพื้นที่เกษตรกรรม	- ควรทำเขื่อนกันหรือประตูกั้นน้ำจืดน้ำเค็ม สร้างแนวเขื่อนกันคลองกันน้ำ โดยเฉพาะบริเวณ

2. อำเภอท่าศาลา

ตำบล	ประเด็นปัญหา / ความต้องการ	สาเหตุของปัญหา / ความต้องการ	แนวทางแก้ไข
ดอนตะโก	ด้านโครงสร้างพื้นฐาน - น้ำเพื่อการเกษตร - ถนน	- ขาดแคลนน้ำฤดูทำนา - ถนนเป็นหลุมเป็นบ่อ	- จุดเหมืองน้ำ - ซ่อมแซม/ปรับปรุงถนน
	ด้านความมั่นคง : การคมนาคมในฤดูฝน	- ขาดแคลนเรือในการเดินทาง	- จัดหาเรือให้เพียงพอกับความต้องการ
กลาย	ด้านโครงสร้างพื้นฐาน : น้ำเพื่ออุปโภค/บริโภค	- ขาดแคลนน้ำเพื่ออุปโภค/บริโภค	- ขยายประปาหมู่บ้าน
โมคลาน	ด้านโครงสร้างพื้นฐาน - ถนน - น้ำเพื่อการเกษตร	- ถนนเป็นหลุมเป็นบ่อ - ขาดน้ำในการทำเกษตร	- ซ่อมแซมถนนหินคลุก - จุดคลอง/เหมืองน้ำ
	ด้านโครงสร้างพื้นฐาน - น้ำเพื่ออุปโภค/บริโภค - ถนน	- ขาดแคลนน้ำเพื่อบริโภค/อุปโภค - ถนนชำรุด	- ขยายประปาหมู่บ้าน - ซ่อมแซม/ปรับปรุงถนน
ไทยบุรี	ด้านโครงสร้างพื้นฐาน - น้ำเพื่ออุปโภค/บริโภค - ถนน	- ขาดแคลนน้ำเพื่อบริโภค/อุปโภค - ถนนชำรุด	- ขยายประปาหมู่บ้าน - ซ่อมแซม/ปรับปรุงถนน
	ด้านความมั่นคง : ยาเสพติด	- ยาเสพติดในกลุ่มวัยรุ่น	- ปราบปรามยาเสพติดให้ลดลง

ตำบล	ประเด็นปัญหา / ความต้องการ	สาเหตุของปัญหา / ความต้องการ	แนวทางแก้ไข
ท่าศาลา	ด้านโครงสร้างพื้นฐาน - ระบบประปาหมู่บ้าน	- น้ำไม่เพียงพอในการอุปโภค บริโภค	- ขยายประปาหมู่บ้าน

	- ถนน	- ถนนขั้บแคบไม่ปลอดภัยในการสัญจร	- ปรับปรุง/ขยายถนน
	ด้านทรัพยากรธรรมชาติและสิ่งแวดล้อม - การระบายน้ำในฤดูฝน	- ช่วงฤดูฝนน้ำระบายช้าทำให้มีน้ำท่วมขัง	- ขุดลอกคลองและกำจัดวัชพืช
	ด้านการเกษตร : เพิ่มราคาผลผลิตทางการเกษตร	- ราคาผลผลิตตกต่ำ	- หาแนวทางแก้ไขปัญหาราคาผลผลิตตกต่ำตลาดเพื่อระบายสินค้า
	ด้านการส่งเสริมอาชีพและพัฒนาคุณภาพชีวิต - หนี้ในระบบ	- ปลดปล่อยเงินกู้เรียกเก็บดอกเบี้ยเกินที่กฎหมายกำหนด	- ปราบปรามกลุ่มผู้ปล่อยเงินกู้ผิดกฎหมาย
	ด้านความมั่นคง - ยาเสพติด	- ยาเสพติดในกลุ่มวัยรุ่น/วัยทำงาน	- ปราบปราม/ป้องกันในกลุ่มเสี่ยง
ทำขึ้น	ด้านโครงสร้างพื้นฐาน - ถนน - น้ำประปา	- ถนนเป็นหลุมเป็นบ่อ - น้ำไม่เพียงพอในการอุปโภค/บริโภค	- ขยายถนนคอนกรีตในหมู่บ้าน - ขยายประปาหมู่บ้าน
โพธิ์ทอง	ด้านโครงสร้างพื้นฐาน - น้ำใช้เพื่อการเกษตร - ถนน	- น้ำใช้ในการเกษตรไม่เพียงพอ - ถนนชำรุด	- ขุดลอกคลอง/ทำฝายกั้นน้ำ - ซ่อมแซมถนนหินคลุก
	ด้านความมั่นคง : ยาเสพติด	- ยาเสพติดในกลุ่มวัยรุ่น	- ปราบปราม/ป้องกันยาเสพติดให้ลดลง
หัวตะพาน	ด้านโครงสร้างพื้นฐาน - น้ำเพื่อการเกษตร - ถนน	- ขาดแคลนน้ำใช้ในการเกษตร - ถนนชำรุดเป็นหลุมเป็นบ่อ	- ขุดลอกคลอง/เหมืองน้ำ - ซ่อมแซม/ปรับปรุงถนน
	ด้านความมั่นคง : ยาเสพติด	- ยาเสพติดในกลุ่มวัยรุ่น	- ปราบปรามป้องกันในกลุ่มเสี่ยง
สระแก้ว	ด้านโครงสร้างพื้นฐาน - ถนน - น้ำดื่ม/น้ำใช้	- ถนนเป็นหลุมเป็นบ่อ - ขาดแคลนน้ำบริโภค/อุปโภค	- ซ่อมแซม/ปรับปรุงถนน - ขยายประปาหมู่บ้าน
	ด้านความมั่นคง - ยาเสพติด - การพนัน	- ยาเสพติดในกลุ่มวัยรุ่น - การพนันในหมู่บ้าน/ตำบล	- ปราบปราม/ป้องกันในกลุ่มเสี่ยง - ปราบปรามการพนันให้ลดลง
ตลิ่งชัน	ด้านโครงสร้างพื้นฐาน		

	- ถนน - น้ำเพื่อการเกษตร	- ถนนยังไม่ทั่วถึง - ขาดแคลนน้ำในฤดูแล้ง	- ก่อสร้าง/ขยายถนน - ทำฝายกักเก็บน้ำ/ขุดลอกเหมืองน้ำ
	ด้านความมั่นคง : คลังพัสดุ	- คลังพัสดุจากน้ำหนุนสูง	- ทำแนวป้องกันกักตุน

3. อำเภอสีชล

ตำบล	ประเด็นปัญหา / ความต้องการ	สาเหตุของปัญหา / ความต้องการ	แนวทางแก้ไข
ทุ่งปรัง	ด้านโครงสร้างพื้นฐาน - ระบบประปาในหมู่บ้าน - ถนน	- น้ำไม่เพียงพอในการอุปโภคบริโภค - ถนนคับแคบ เป็นหลุมเป็นบ่อ ไม่ปลอดภัยในการสัญจร	- ขยายประปาหมู่บ้าน - ปรับปรุง/ขยายถนน
	ด้านทรัพยากรธรรมชาติและสิ่งแวดล้อม - การระบายน้ำในฤดูฝน	- ช่วงฤดูฝนน้ำระบายช้าทำให้มีน้ำท่วมขัง	- ขุดลอกคลองและกำจัดวัชพืช
	ด้านการเกษตร - เพิ่มราคาผลผลิตทางการเกษตร	- ราคาผลผลิตทางการเกษตรตกต่ำ	- หาแนวทางแก้ไขปัญหาราคาผลผลิตตกต่ำ/หาตลาดเพื่อระบายสินค้า
	ด้านการส่งเสริมอาชีพและพัฒนาคุณภาพชีวิต - หนี้ئอกระบบ	- ปลดปล่อยเงินกู้เรียกเก็บดอกเบี้ยเกินที่กฎหมายกำหนด	- ปรวบปรามกลุ่มผู้ปล่อยเงินกู้ผิดกฎหมาย
	ด้านความมั่นคง - ยาเสพติด	- ยาเสพติดในกลุ่มวัยรุ่น/วัยทำงาน	- ปรวบปราม/ป้องกันให้ความรู้เรื่องยาเสพติดในกลุ่มเสี่ยง
เสาภา	ด้านโครงสร้างพื้นฐาน - น้ำเพื่ออุปโภค/บริโภค - ถนน	- ขาดแคลนน้ำเพื่ออุปโภค/บริโภค - ถนนชำรุด	- ขยายประปาหมู่บ้าน - ซ่อมแซม/ปรับปรุงถนน
	ด้านการเกษตร : น้ำเพื่อการเกษตร	- ขาดแคลนน้ำในการทำเกษตร	- ขุดคลอง/เหมืองน้ำ
เทพราช	ด้านโครงสร้างพื้นฐาน - ถนน - น้ำเพื่ออุปโภค/บริโภค - เส้นทางขนส่งสินค้าทาง การเกษตรที่ไม่สะดวกและ ชำรุด เป็นหลุมเป็นบ่อ	- ถนนชำรุด - ขาดแคลนน้ำเพื่อบริโภค/อุปโภค - ปรับปรุงเส้นทางรวมทั้งการขยายเส้นทางขนส่งสินค้า ทางการเกษตร	- ซ่อมแซม/ปรับปรุงถนน - ขยายประปาหมู่บ้าน - ปรับปรุงถนน เส้นทางขนส่งสินค้าทางการเกษตร
	ด้านการเกษตร - เพิ่มราคาผลผลิตทางการเกษตร - น้ำเพื่อการเกษตร	- ราคาผลผลิตทางการเกษตรตกต่ำ - ขาดแคลนน้ำในการทำเกษตร	- หาแนวทางแก้ไขปัญหาราคาผลผลิตตกต่ำ/หาตลาดเพื่อระบายสินค้า - ขุดคลอง/เหมืองน้ำ
เป็ลียน	ด้านโครงสร้างพื้นฐาน - น้ำเพื่ออุปโภค/บริโภค - ถนน	- ขาดแคลนน้ำเพื่อบริโภค/อุปโภค - ถนนชำรุด	- ขยายประปาหมู่บ้าน - ซ่อมแซม/ปรับปรุงถนน

	ด้านการเกษตรเพิ่มราคาผลผลิตทางการเกษตร	- ราคาผลผลิตทางการเกษตรตกต่ำ	- หาแนวทางแก้ไขปัญหาราคาผลผลิตตกต่ำ/หาตลาดเพื่อระบายสินค้า
	ด้านความมั่นคง : ยาเสพติด	- ยาเสพติดในกลุ่มวัยรุ่น	-ปราบปรามยาเสพติดให้ลดลง
ตำบล	ประเด็นปัญหา / ความต้องการ	สาเหตุของปัญหา / ความต้องการ	แนวทางแก้ไข
สี่ขีด	ด้านโครงสร้างพื้นฐาน - ระบบประปาในหมู่บ้าน - ถนน	- น้ำไม่เพียงพอในการอุปโภค บริโภค - ถนนคับแคบไม่ปลอดภัยในการสัญจร	- ขยายประปาหมู่บ้าน - ปรับปรุง/ขยายถนน
	ด้านทรัพยากรธรรมชาติและสิ่งแวดล้อม - การระบายน้ำในฤดูฝน	- ช่วงฤดูฝนน้ำระบายช้าทำให้มีน้ำท่วมขัง	- ขุดลอกคลองและกำจัดวัชพืช
	ด้านการเกษตร - เพิ่มราคาผลผลิตทางการเกษตร	- ราคาผลผลิตทางการเกษตรตกต่ำ	- หาแนวทางแก้ไขปัญหาราคาผลผลิตตกต่ำ/หาตลาดเพื่อระบายสินค้า
	ด้านความมั่นคง - ยาเสพติด	- ยาเสพติดในกลุ่มวัยรุ่น/วัยทำงาน	- ปราบปราม/ป้องกันในกลุ่มเสี่ยง
ฉลอง	ด้านโครงสร้างพื้นฐาน - ถนน - น้ำประปา	- ถนนชำรุด - น้ำไม่เพียงพอในการอุปโภค/บริโภค	- ขยายถนนคอนกรีตในหมู่บ้าน - ขยายประปาหมู่บ้าน
	ด้านการเกษตร : เพิ่มราคาผลผลิตทางการเกษตร	- ราคาผลผลิตทางการเกษตรตกต่ำ	- หาแนวทางแก้ไขปัญหาราคาผลผลิตตกต่ำ/หาตลาดเพื่อระบายสินค้า
ลิซล	ด้านโครงสร้างพื้นฐาน - ถนน - น้ำประปา - ปัญหาการบริหารจัดการขยะ	- ถนนชำรุด - น้ำไม่เพียงพอในการอุปโภค/บริโภค - ขาดสถานที่สำหรับคัดแยกขยะในพื้นที่	- ซ่อมแซม/ปรับปรุงถนน - ขยายประปาหมู่บ้าน - ก่อสร้างโรงคัดแยกขยะในระดับตำบล หมู่บ้าน
	ด้านความมั่นคง : ยาเสพติด	- ยาเสพติดในกลุ่มวัยรุ่น	- ปราบปรามยาเสพติดให้ลดลง
ทุ่งไเส	ด้านโครงสร้างพื้นฐาน - น้ำเพื่อการเกษตร - ถนน - ตลิ่งพังชำรุด - ขาดสถานที่อำนวยความสะดวกเพื่อรองรับการท่องเที่ยวทางทะเล	- ขาดแคลนน้ำใช้ในการเกษตร - ถนนชำรุดเป็นหลุมเป็นบ่อ - ตลิ่งพังชำรุดจากน้ำหนุนสูง - ก่อสร้างสิ่งอำนวยความสะดวกพร้อมปรับปรุงภูมิทัศน์ชายทะเลเพื่อดึงดูดนักท่องเที่ยว	- ขุดคลองคลอง/เหมืองน้ำ - ซ่อมแซม/ปรับปรุงถนน - ทำแนวป้องกันกัดเซาะ - ก่อสร้างสวนสาธารณะและสวนสุขภาพบริเวณชายทะเลบ้านฝายท่า
	ด้านความมั่นคง : ยาเสพติด	- ยาเสพติดในกลุ่มวัยรุ่น	- ปราบปราม/ป้องกันในกลุ่มเสี่ยง
เขาน้อย	ด้านโครงสร้างพื้นฐาน - ถนน	- ถนนเป็นหลุมเป็นบ่อ	- ซ่อมแซม/ปรับปรุงถนน

- น้ำดื่ม/น้ำใช้	- ขาดแคลนน้ำบริโภค/อุปโภค	- ขยายประปาหมู่บ้าน
ด้านความมั่นคง		
- ยาเสพติด	- ยาเสพติดในกลุ่มวัยรุ่น	- ปราบปราม/ป้องในกลุ่มเสี่ยง
- การพนัน	- การพนันในหมู่บ้าน/ตำบล	- ปราบปรามการพนันให้ลดลง

4. อำเภอนอม

ตำบล	ประเด็นปัญหา / ความต้องการ	สาเหตุของปัญหา / ความต้องการ	แนวทางแก้ไข
นอม ควนทอง ท้องเนียน	1. น้ำที่ใช้อุปโภค บริโภค มีไม่เพียงพอ ขาดคุณภาพ และความสะดวก 2. น้ำท่วมพื้นที่การเกษตร ผลผลิตของราษฎร ได้รับความเสียหาย	- ประชาชนขาดจิตสำนึกในการอนุรักษ์แหล่งน้ำจืดที่นำมาผลิต เป็นน้ำประปา โดยการทิ้งขยะและสิ่งปฏิกูลลงในแหล่งน้ำ - ไม่มีการขยายระบบประปาให้ครอบคลุมทุกพื้นที่ในอำเภอ - การจัดการระบบน้ำประปาไม่ได้ดำเนินการให้เป็นมาตรฐาน - ไม่มีการดูแลรักษาเครื่องกรองน้ำที่มีอยู่ในหมู่บ้านให้สะอาด และมีคุณภาพในการใช้ - ไม่มีการขุดลอกคลองเพื่อให้น้ำไหลผ่านได้สะดวก	- สร้างจิตสำนึกให้ประชาชนช่วยกันดูแลอนุรักษ์แหล่งน้ำจืด ที่นำมาใช้ในการผลิตน้ำ - หน่วยงานที่เกี่ยวข้องทั้งการประปาส่วนภูมิภาคและประปาขององค์กรปกครอง ส่วนท้องถิ่นตลอดจนหมู่บ้าน จะต้องจัดการระบบน้ำประปาให้ได้มาตรฐาน - เร่งขยายระบบประปาให้ครอบคลุมทุกพื้นที่ในอำเภอ - ประชาสัมพันธ์ รมรงค์ การดูแลรักษาเครื่องกรองน้ำที่มีอยู่ในหมู่บ้าน - ช่วยกันดูแลรักษาแหล่งน้ำ ฝักระวัง ไม่ให้มีการบุกรุกหรือใช้ประโยชน์จากแหล่ง สาธารณะโดยผิดวัตถุประสงค์ การขุดลอกแหล่งน้ำ
	3.การรักษาความสะอาด ความเป็นระเบียบ เรียบร้อย และการจัดมลภาวะ ทรัพยากรธรรมชาติลดน้อยลง	- มีขยะเพิ่มจำนวนมากขึ้นทุกปี แต่สถานที่กำจัดขยะ มีจำกัด และไม่ได้มาตรฐาน - ริมถนนมีป้ายติดระกะระกะ ถนนมีฝุ่นละออง - มลภาวะทางกลิ่น เช่นการตากปลาตากผัก มลภาวะทางอากาศ เช่น ฝุ่นละอองจากการขนย้ายแร่ - ประชาชนและผู้ประกอบการยังขาดจิตสำนึกในเรื่องการทิ้งขยะ การรักษาความสะอาดและขาดความเป็นระเบียบ	- องค์กรปกครองส่วนท้องถิ่นต้องร่วมกันแก้ไขปัญหาดังกล่าวโดยการจัดหาสถานที่ให้ เพียงพอและวิธีการกำจัดขยะไม่ให้ขยะล้น - หน่วยงานที่รับผิดชอบจะต้องดำเนินการเกี่ยวกับป้ายต่างๆ ให้เป็นระเบียบเรียบร้อย โดยมีมาตรการควบคุมดูแลอย่างจริงจังและต่อเนื่อง - หน่วยงานราชการที่มีหน้าที่ ผู้ประกอบการ หรือประชาชนทั่วไป ร่วมกันหา แนวทางแก้ไขปัญหามลภาวะที่เกิดขึ้น - ปลูกฝังสร้างจิตสำนึก รมรงค์ประชาสัมพันธ์ให้ประชาชนได้ตระหนักถึงการทิ้งขยะ ความสะอาด ความเป็นระเบียบเรียบร้อยของตำบลตลอดจนการจัดมลภาวะต่อ
	4. ปัญหาการแพร่ระบาดของยาเสพติด	- คนในชุมชนไม่ให้ความร่วมมือในการแก้ปัญหาหายาเสพติด - ภาคส่วนที่เกี่ยวข้องยังผนึกกำลังกันไม่เต็มที่ในการแก้ไขปัญหายา - ความอ่อนแอของสถาบันครอบครัว ซึ่งเป็นสถาบันสำคัญที่สุดในการแก้ไขปัญหายาเสพติด	- ปลูกจิตสำนึกของคนในชุมชนให้ช่วยกันป้องกันและแก้ไขปัญหายาเสพติด - ทุกภาคส่วนที่เกี่ยวข้องจะต้องผนึกกำลังกันแก้ไขปัญหายา - ภาคส่วนที่เกี่ยวข้องใช้สถาบันครอบครัวเป็นหลักในการแก้ไขปัญหายา
	5. ปัญหาด้านสาธารณูปโภค และโครงสร้าง พื้นฐาน เช่น ถนน ระบบน้ำ	- ถนนบางสายเป็นหลุมเป็นบ่อ และยังคงเป็นถนนลูกรัง - ระบบประปายังเข้าไม่ถึงทุกพื้นที่	- หน่วยงานภาครัฐที่เกี่ยวข้องต้องเร่งแก้ไขให้ถนนมีสภาพที่เหมาะสมแก่การใช้งาน - หน่วยงานที่เกี่ยวข้องต้องสร้างระบบประปาให้ครอบคลุมในพื้นที่
	6. สถานที่ท่องเที่ยวหลายแห่งในอำเภอนอม ยังไม่ได้รับการปรับปรุงพัฒนาให้ดีขึ้น	- ปรับปรุง พัฒนา แหล่งท่องเที่ยว เพื่อดึงดูดนักท่องเที่ยวให้เข้ามาใน เพิ่มขึ้น เพื่อสร้างรายได้ให้กับประชาชนและเป็นการกระตุ้นเศรษฐกิจ	- หน่วยงานสนับสนุนงบประมาณในการดำเนินงาน
7. ราคาผลผลิตทางการเกษตรตกต่ำ เช่น	- เกิดจากผลกระทบภาวะเศรษฐกิจทั่วโลกตกต่ำและถดถอย	- ส่งเสริมเกษตรกรให้มีอาชีพเสริม	

	ยางพารา ผลไม้	- การบริหารจัดการภาครัฐในการแก้ไขปัญหายังไม่ประสบผลสำเร็จ	- เข้าไปดูแลช่วยเหลือแนะนำเกษตรกร และวิธีการจัดการผลผลิตให้มีคุณภาพ
ความทงต้องเนียน	8. การทำประมง และการใช้แรงงานต่างด้าวที่ไม่ปฏิบัติตามขั้นตอนของกฎหมาย	- เกิดจากการไม่ปฏิบัติตามกฎหมายของผู้ประกอบการ	- หน่วยงานที่รับผิดชอบตรวจตรา สอดส่อง ดูแลให้ผู้ประกอบการปฏิบัติตามกฎหมายที่เกี่ยวข้องอย่างเคร่งครัด

3.1.4 ผลการพัฒนาและแก้ไขปัญหาจังหวัดในช่วงที่ผ่านมา

1. สรุปผลการติดตามการดำเนินงานตามแผนปฏิบัติราชการของจังหวัด ประจำปีงบประมาณ พ.ศ.2564

จังหวัดนครศรีธรรมราช ได้ดำเนินโครงการตามแผนปฏิบัติราชการประจำปีของจังหวัด ประจำปีงบประมาณ พ.ศ.2564 จำนวน 6 โครงการ งบประมาณ 296,357,100 บาท (สองร้อยเก้าสิบล้านสามแสนแปดหมื่นเจ็ดพันหนึ่งร้อยบาทถ้วน) และจังหวัดได้กำหนดให้มีการติดตามและประเมินผลโครงการงบจังหวัด ภายใต้แผนงานบูรณาการส่งเสริมการพัฒนาจังหวัดและกลุ่มจังหวัดแบบบูรณาการ ประจำปีงบประมาณ พ.ศ.2564 โดยคณะกรรมการบริหารงานจังหวัดแบบบูรณาการ (ก.บ.จ.) จังหวัดนครศรีธรรมราช ได้มีคำสั่งแต่งตั้งคณะกรรมการติดตามและประเมินผลการบริหารโครงการภายใต้แผนพัฒนาจังหวัด / กลุ่มจังหวัด ประจำปี ตามคำสั่ง ก.บ.จ.จังหวัดนครศรีธรรมราช ที่ 928/2564 ลงวันที่ 16 มีนาคม 2564 โดยมีรองผู้ว่าราชการจังหวัดนครศรีธรรมราช ที่กำกับดูแล เป็นประธานอนุกรรมการ หัวหน้าสำนักงานจังหวัด นครศรีธรรมราช เป็นรองประธานอนุกรรมการ และผู้อำนวยการกลุ่มงานยุทธศาสตร์และข้อมูลเพื่อการพัฒนา จังหวัดสำนักงานจังหวัดนครศรีธรรมราช เป็นอนุกรรมการและเลขานุการ

จังหวัดโดยคณะกรรมการติดตามและประเมินผล ฯ ได้ติดตามผลการดำเนินงานโครงการภายใต้ แผนปฏิบัติราชการประจำปีของจังหวัด/ กลุ่มจังหวัด ทุกโครงการ ซึ่งผลการติดตามการดำเนินงานสรุป ได้ดังนี้

1. การดำเนินโครงการตามแผนปฏิบัติราชการประจำปีของจังหวัด มีผลการดำเนินการส่วนใหญ่เป็นไปตามเป้าหมายที่กำหนดไว้ มีความสอดคล้องกับยุทธศาสตร์ชาติและแผนการปฏิรูปประเทศ นโยบายรัฐบาล และยุทธศาสตร์การพัฒนาจังหวัด

2. โครงการที่ดำเนินการในปีงบประมาณ พ.ศ.2564 เป็นโครงการที่ตอบสนองต่อการพัฒนาภายใต้ การกำหนดจุดยืนทางยุทธศาสตร์ของจังหวัดนครศรีธรรมราช ได้แก่ เมืองสี่แสนวัฒนธรรม สงบสุข น่าเที่ยว เมืองเกษตร นวัตกรรม และอุตสาหกรรมสีเขียว และศูนย์กลางการคมนาคมขนส่งและกระจายสินค้าของภาคใต้

3. โครงการตามแผนปฏิบัติราชการ ประจำปีงบประมาณ พ.ศ.2564 ส่วนใหญ่โครงการที่ตอบสนองต่อ ความต้องการของประชาชน ส่งผลให้ประชาชนมีความพึงพอใจในการดำเนินงานโครงการต่างๆ ของจังหวัด และ ต้องการให้จังหวัดขยายผล หรือส่งเสริมให้มีโครงการพัฒนาในพื้นที่อย่างต่อเนื่องครอบคลุมทั้งจังหวัด

2. ปัญหา อุปสรรค ข้อเสนอแนะ ในการติดตามประเมินผลโครงการ งบจังหวัดภายใต้แผนงานบูรณาการ ส่งเสริมการพัฒนาจังหวัดและกลุ่มจังหวัดแบบบูรณาการ ประจำปีงบประมาณ พ.ศ.2564 ในภาพรวม

การดำเนินงานตามแผน

1. สถานการณ์การแพร่ระบาดของโรคติดเชื้อไวรัสโคโรนา (COVID 19) เป็นสาเหตุให้บางโครงการ/ กิจกรรมที่มีการรวมตัวของคนจำนวนมาก เช่นการฝึกอบรมให้ความรู้ การจัดงานนิทรรศการ งานประเพณี ฯลฯ ต้องชะลอหรือหยุดชะงัก ไม่สามารถดำเนินโครงการให้เป็นไปตามแผนงานที่กำหนดไว้

2. ประชาชนในพื้นที่ไม่ทราบการดำเนินงานโครงการ ตามงบจังหวัดของทางราชการอย่างทั่วถึง

ข้อเสนอแนะ

1. ก่อนดำเนินงานโครงการ ควรมีการประชาสัมพันธ์ การดำเนินโครงการ/ กิจกรรม ให้ประชาชน ในพื้นที่ได้รับทราบข้อมูลของโครงการ / กิจกรรมอย่างทั่วถึงทุกระยะ ก่อนดำเนินการ ระหว่างดำเนินการ และ รายงานผลสัมฤทธิ์หลังการดำเนินการแล้วเสร็จ เพื่อประชาชนจะได้เข้ามามีส่วนร่วมในการสนับสนุน และ ตรวจสอบความโปร่งใสการดำเนินงานโครงการ และควรมีป้ายบริเวณที่ตั้งโครงการ บอกรายละเอียดการ ดำเนินการ และแหล่งที่มาของงบประมาณให้ชัดเจน

2. คณะอนุกรรมการ ฯ มีข้อเสนอแนะให้ส่วนราชการที่รับผิดชอบโครงการ พิจารณาบูรณาการร่วมกับหน่วยงานที่เกี่ยวข้อง เพื่อส่งเสริมการใช้ประโยชน์จากสิ่งก่อสร้างจากโครงการที่ได้ดำเนินการตามแผนปฏิบัติราชการประจำปี ให้เกิดประโยชน์สูงสุด รวมถึงการพัฒนาพื้นที่โดยรอบไปพร้อมกันด้วย

การบริหารการใช้จ่ายงบประมาณ

1. ส่วนราชการที่ได้รับจัดสรรเงินงบประมาณตามโครงการ ไม่ดำเนินการตามรายการที่ได้รับอนุมัติ มีการเปลี่ยนแปลงแก้ไขรายการ เอกสารขอเบิกไม่ครบถ้วนถูกต้อง จะต้องส่งเอกสารกลับไปให้ส่วนราชการแก้ไข ทำให้เบิกจ่ายล่าช้า
2. ส่วนราชการที่ได้รับจัดสรรงบประมาณ เมื่อมีการก่อหนี้ผูกพันแล้วไม่ส่งเอกสารข้อมูลหลักผู้ขายให้จังหวัดดำเนินการสร้างข้อมูลหลักผู้ขายก่อน โดยจะส่งข้อมูล หลักผู้ขายมาพร้อมกับเอกสารขอเบิก ทำให้การเบิกจ่ายล่าช้า เพราะข้อมูลหลักผู้ขายจะต้องผ่านการอนุมัติจากคลังจังหวัดก่อนถึงจะเบิกจ่ายเงินได้
3. การก่อหนี้ผูกพันของบางส่วนราชการล่าช้า ไม่เป็นไปตามแผนที่วางไว้ ส่งผลให้การเบิกจ่ายล่าช้าทำให้ต้องกันเงิน / ขยายเวลาเบิกเหลืออมปี

ข้อเสนอแนะ

ระดับพื้นที่

1. ควรให้ความรู้ ความเข้าใจในกระบวนการและแนวทางการเสนอโครงการในระดับพื้นที่ให้มากขึ้น
2. ควรบูรณาการโครงการจากส่วนราชการให้เป็นภาพรวมของจังหวัด เพื่อขับเคลื่อนยุทธศาสตร์จังหวัด และเพื่อไม่ให้เกิดความซ้ำซ้อน

ระดับนโยบาย

1. ทีมบูรณาการควรมีความชัดเจน และทำงานบูรณาการกันเพื่อความเข้าใจที่ตรงกัน การสั่งการมายังจังหวัดควรเป็นเอกภาพ เพื่อจังหวัดจะได้ดำเนินการให้เป็นไปตามปฏิทินกำหนดการ และมีความคล่องตัวในการปฏิบัติงาน
2. แบบฟอร์มรายงานการติดตามผลการดำเนินงานโครงการที่ส่งมาจากส่วนกลาง ควรมีขั้นตอนที่ชัดเจน ครบถ้วน และเป็นไปในทิศทางเดียวกัน เพื่อความสะดวกและรวดเร็วต่อจังหวัดในการจัดทำรายงานผลฯ
3. การเปลี่ยนแปลงโครงการ/กิจกรรมที่ไม่สามารถดำเนินการได้ ควรให้เป็นอำนาจของคณะกรรมการบริหารงานจังหวัดแบบบูรณาการ (ก.บ.จ.) ในการพิจารณา และเสนอ อ.ก.บ.ภ. เพื่อโปรดทราบ ทั้งนี้ เพื่อไม่ให้เกิดความล่าช้าในการดำเนินโครงการ
4. ควรผลักดันงบประมาณในส่วนที่เสนอของกระทรวง กรม ในการขับเคลื่อนโครงการตามยุทธศาสตร์จังหวัดให้เกิดผลอย่างเป็นรูปธรรม

◆ แผนและผลการเบิกจ่ายงบประมาณรายจ่ายประจำปีงบประมาณ พ.ศ. 2563

ลำดับ	โครงการ	งบประมาณ	ประเภทงบ			เบิกจ่าย (บาท)
			ลงทุน	ดำเนินงาน	รายจ่ายอื่น	
ผลผลิต : โครงการพัฒนาด้านอุตสาหกรรม การค้าและการลงทุน						
1	โครงการการบริหารจัดการเกษตรและอุตสาหกรรม และการสร้างมูลค่าเพิ่มสินค้าเกษตรด้วยเทคโนโลยีและนวัตกรรม	18,242,100	✓	✓		16,321,332.90

ลำดับ	โครงการ	งบประมาณ	ประเภทงบ			เบิกจ่าย (บาท)
			ลงทุน	ดำเนินงาน	รายจ่ายอื่น	
ผลผลิต : โครงการพัฒนาด้านอุตสาหกรรม การค้าและการลงทุน						
	1.1 กิจกรรมพัฒนาศักยภาพการผลิตไม้ผลสู่มาตรฐานการส่งออก	1,572,700	✓	✓		1,142,718
	1.2 กิจกรรมพัฒนาศักยภาพการตลาดสินค้าเกษตรและอุตสาหกรรมเกษตรสู่สากล	5,179,100		✓		4,046,123
	1.3 กิจกรรมฟื้นฟูทรัพยากรประมงในอ่าวปากพนังและทะเลชายฝั่ง เพื่อเพิ่มผลผลิตสัตว์น้ำและการท่องเที่ยวชุมชน	11,490,300		✓		11,132,491.90
ผลผลิต : โครงการพัฒนาด้านการท่องเที่ยวและบริการ						
2	โครงการบูรณาการส่งเสริมและพัฒนาการท่องเที่ยวจังหวัดนครศรีธรรมราช	220,498,000	✓			217,343,879.84
	2.1 กิจกรรมพัฒนาโครงข่ายถนนโดยรอบมหาวิทยาลัยวลัยลักษณ์ ตำบลท่าศาลา อำเภอท่าศาลา จังหวัดนครศรีธรรมราช	14,000,000	✓			14,489,338
	2.2 กิจกรรมปรับปรุงสายแยก ทล.408 – เขตเทศบาลระโนด เพื่อการท่องเที่ยว 3 จังหวัด ตำบลควนชะลิก อำเภอหัวไทร จังหวัดนครศรีธรรมราช	48,000,000	✓			47,900,000
	2.3 กิจกรรมปรับปรุงผิวทางบนทางหลวงหมายเลข 401 ตอนสิชล – ท่าแพ ตำบลท่าศาลา อำเภอท่าศาลา จังหวัดนครศรีธรรมราช	49,998,000	✓			47,696,200
	2.4 กิจกรรมปรับปรุงผิวทางบนทางหลวงหมายเลข 403 ตอน นครศรีธรรมราช – เสาง ตำบลท้ายสำเภา อำเภอพระพรหม จังหวัดนครศรีธรรมราช	20,000,000	✓			19,810,251.84
	2.5 กิจกรรมพัฒนาทางหลวงเพื่อสนับสนุนการท่องเที่ยวทางหลวงหมายเลข 4015 ตอนเขาธง – ฉวาง ตำบลหลักช้าง อำเภอช้างกลาง จังหวัดนครศรีธรรมราช	87,500,000	✓			87,448,090
ผลผลิต : โครงการพัฒนาด้านสังคม						
3	โครงการพัฒนาเมืองคอนน่าอยู่ คนคอนมีคุณภาพ	13,056,800		✓		9,999,563.24
	3.1 ค่าใช้จ่ายในการบริหารงานจังหวัดแบบบูรณาการ	10,000,000		✓		9,999,563.24
	3.2 กิจกรรมงานชุมนุมลูกเสือเกิดพระเกียรติพระบาทสมเด็จพระเจ้าอยู่หัวมหาวชิราลงกรณบดินทรเทพยวรางกูร ประมุขคณะลูกเสือแห่งชาติ	3,056,800		✓		*** ส่งคืนงบประมาณ

ลำดับ	โครงการ	งบประมาณ	ประเภทงบ			เบิกจ่าย (บาท)
			ลงทุน	ดำเนินงาน	รายจ่ายอื่น	
ผลผลิต : โครงการพัฒนาด้านสังคม						
4	โครงการนครแห่งธรรม เมืองศิลปวัฒนธรรม	7,489,000		✓		9,793,704.50
	4.1 กิจกรรมสร้างคน สร้างศิลป์ ถิ่นนคร ประจำปี 2563	2,484,000		✓		2,477,173
	4.2 กิจกรรมพระบรมธาตุ มรดกธรรม มรดก โลก เชื่อมเส้นทางศรัทธาเปิดประตูประชาคม อาเซียน	1,919,000		✓		1,882,000
	4.3 กิจกรรมสืบสานประเพณี สารทเดือนสิบ นครศรีธรรมราช ประจำปี 2563	4,646,000		✓		4,494,931.50
	4.4 กิจกรรมยกระดับผลิตภัณฑ์ชุมชนมุสลิม และพัฒนาแหล่งเรียนรู้เพื่อต่อยอดทุนทาง วัฒนธรรม	940,000		✓		939,600
ผลผลิต : โครงการบริหารจัดการด้านทรัพยากรธรรมชาติและสิ่งแวดล้อม						
5	โครงการบริหารจัดการทรัพยากรธรรมชาติ สิ่งแวดล้อม พลังงานและการจัดการภัยพิบัติ อย่างยั่งยืน โดยการมีส่วนร่วมของชุมชน	4,122,300		✓		3,604,746.61
	5.1 กิจกรรมเพิ่มศักยภาพเครือข่ายในการ ค้นหาและช่วยเหลือผู้ประสบภัยทางน้ำทาง ทะเล	1,680,900		✓		1,680,887.61
ผลผลิต : โครงการบริหารจัดการด้านทรัพยากรธรรมชาติและสิ่งแวดล้อม						
	5.2 กิจกรรมอนุรักษ์ต้นประ ครอบคลุมทั้ง จังหวัดนครศรีธรรมราช	1,050,000		✓		1,033,223
	5.3 กิจกรรมส่งเสริมชุมชนเมืองแห่งพลังงาน ทดแทน และการประหยัดพลังงาน	1,391,400	✓	✓		890,636
ผลผลิต : โครงการรักษาความมั่นคงและความสงบ						
6	โครงการเมืองคอนปลอดภัย มั่นคง น่าอยู่	6,958,500		✓		
	กิจกรรม นครปลอดภัยเสพติด	6,958,500		✓		6,174,242
	รวมทั้งสิ้น	270,139,600				263,237,469.09

โครงการจากเงินเหลือจ่ายงบจังหวัด ปีงบประมาณ พ.ศ. 2563

ลำดับ	โครงการ	งบประมาณ	ประเภทงบ			เบิกจ่าย (บาท)
			ลงทุน	ดำเนินงาน	รายจ่ายอื่น	
1	โครงการเมืองคอนปลอดภัย มั่นคง น่าอยู่ กิจกรรม นครปลอดภัยเสพติด (ประกวด โครงการ TO BE NUMBER ONE ระดับประเทศ)	227,100		✓		205,480
2	โครงการนครแห่งธรรม เมืองศิลปวัฒนธรรม กิจกรรม สืบสานประเพณีสารทเดือนสิบ นครศรีธรรมราช ประจำปี 2563	2,500,000		✓		2,500,000
	รวม 2 โครงการ	2,727,100				2,705,480

◆ แผนและผลการเบิกจ่ายงบประมาณรายจ่ายประจำปีงบประมาณ พ.ศ. 2564

ลำดับ	โครงการ	งบประมาณ	ประเภทงบ			เบิกจ่าย (บาท)
			ลงทุน	ดำเนินงาน	รายจ่ายอื่น	
ผลผลิต : โครงการพัฒนาด้านอุตสาหกรรม การค้าและการลงทุน						
1	โครงการการบริหารจัดการเกษตรและอุตสาหกรรม และการสร้างมูลค่าเพิ่มสินค้าเกษตรด้วยเทคโนโลยีและนวัตกรรม	4,655,400		✓		552,780
	1.1 กิจกรรมพัฒนาศักยภาพการผลิตข้าวครบวงจร	645,100		✓		131,458
	1.2 กิจกรรมพัฒนาศักยภาพและเชื่อมโยงเครือข่ายท่องเที่ยวเชิงเกษตรจังหวัดนครศรีธรรมราช	2,892,500		✓		311,155
	1.3 กิจกรรมพัฒนาศักยภาพการตลาดสินค้าเกษตรและอุตสาหกรรมเกษตรสู่สากล	1,117,800		✓		110,167
ผลผลิต : โครงการพัฒนาด้านการท่องเที่ยวและบริการ						
2	โครงการส่งเสริมและพัฒนาการท่องเที่ยวจังหวัดนครศรีธรรมราช	243,920,500	✓			121,335,135.35
	2.1 กิจกรรมปรับปรุงภูมิทัศน์ทางหลวงเพื่อสนับสนุนการท่องเที่ยวเขาช้างสีทางหลวงหมายเลข 4238 อำเภอลานสกา จังหวัดนครศรีธรรมราช	36,000,000	✓			6,419,560.35
	2.2 กิจกรรมยกระดับมาตรฐานและเพิ่มประสิทธิภาพทางหลวงหมายเลข 4012 ตอนควบคุมที่ 0100 ตอนหัวไทร - แพรกเมือง ตำบลหัวไทร อำเภอหัวไทร จังหวัดนครศรีธรรมราช	15,000,000	✓			
	2.3 กิจกรรมยกระดับมาตรฐานและเพิ่มประสิทธิภาพทางหลวงหมายเลข 4186 ตอนควบคุมที่ 0102 ตอนโรงเหล็ก - ห้วยพาน ตำบลกรูชิง อำเภอนบพิตำ จังหวัดนครศรีธรรมราช	25,000,000	✓			3,449,850
	2.4 กิจกรรมพัฒนาทางหลวงเพื่อสนับสนุนการท่องเที่ยว ทางหลวง 403 ตอน เสาธง - สวนผัก ตำบลร่อนพิบูลย์ อำเภอร่อนพิบูลย์ จังหวัดนครศรีธรรมราช	20,000,000	✓			18,954,725
	2.5 กิจกรรมพัฒนาทางหลวงเพื่อสนับสนุนการท่องเที่ยวทางหลวงหมายเลข 4319 ตอน ร่อนพิบูลย์ - ควนเกย ตำบลร่อนพิบูลย์ อำเภอร่อนพิบูลย์ จังหวัดนครศรีธรรมราช	50,000,000	✓			
	2.6 กิจกรรมพัฒนาเส้นทางเพื่ออำนวยความสะดวกและปลอดภัยแก่นักท่องเที่ยว ผู้วัดเจตีย์ (ไอ้ไข่) อำเภอสิชล จังหวัดนครศรีธรรมราช	49,800,000	✓			48,000,000

ลำดับ	โครงการ	งบประมาณ	ประเภทงบ			เบิกจ่าย (บาท)
			ลงทุน	ดำเนินงาน	รายจ่ายอื่น	
ผลผลิต : โครงการพัฒนาด้านการท่องเที่ยวและบริการ						
	2.7 กิจกรรมพัฒนาเส้นทางเพื่ออำนวยความสะดวกและปลอดภัยแก่นักท่องเที่ยวสู่แหล่งท่องเที่ยวเขาเหมน น้ำตกคลองจิ่ง อำเภอช้างกลาง อำเภอทุ่งสง จังหวัดนครศรีธรรมราช	46,000,000	✓			44,200,000
	2.8 กิจกรรมพัฒนาศักยภาพบุคลากรด้านการท่องเที่ยวจังหวัดนครศรีธรรมราช	2,120,500		✓		311,000
ผลผลิต : โครงการพัฒนาด้านสังคม						
3	โครงการพัฒนาเมืองคอนน่าอยู่ คนคอน มีคุณภาพ	2,747,000		✓		1,301,970
	กิจกรรมพัฒนาครอบครัวสู่อารยชน	2,747,000		✓		1,301,970
4	โครงการนครแห่งธรรม เมืองศิลปวัฒนธรรม	17,749,000		✓		4,897,389.14
	4.1 กิจกรรมพระบรมธาตุ มรดกธรรม มรดกโลกเชื่อมเส้นทางศรัทธาเปิดประตูประชาคมสู่อาเซียน	2,249,000		✓		705,118
	4.2 กิจกรรมสร้างคนดี สังคมดี ด้วยวิถีวัฒนธรรมน้อมนำหลักปรัชญาเศรษฐกิจพอเพียง	7,000,000		✓		
	4.3 กิจกรรมสืบสาน ต่อยอด นครแห่งอารยธรรม	8,500,000		✓		
	ค่าใช้จ่ายในการบริหารงานจังหวัดแบบบูรณาการ	10,000,000			✓	3,907,271.14
ผลผลิต : โครงการบริหารจัดการด้านทรัพยากรธรรมชาติและสิ่งแวดล้อม						
5	โครงการบริหารจัดการทรัพยากรธรรมชาติ สิ่งแวดล้อม พลังงานและการจัดการภัยพิบัติอย่างยั่งยืน โดยการมีส่วนร่วมของชุมชน	1,832,700		✓		1,817,485.60
	5.1 กิจกรรมเพิ่มศักยภาพเครือข่ายในการค้นหาและช่วยเหลือผู้ประสบภัยทางน้ำทางทะเล	430,700		✓		424,700
	5.2 กิจกรรมเพิ่มศักยภาพอาสาสมัครป้องกันและระงับไฟป่า (ป่าพรุ)	1,402,000		✓		1,392,785.60
ผลผลิต : โครงการรักษาความมั่นคงและความสงบ						
	โครงการเมืองคอนปลอดภัย มั่นคง น่าอยู่	9,886,200		✓		5,117,721
	กิจกรรม นครปลอดภัยจากยาเสพติด	9,886,200		✓		5,117,721
	รวมทั้งสิ้น	296,357,100				135,022,481.09

โครงการจากเงินเหลือจ่ายงบจังหวัด ปีงบประมาณ พ.ศ. ๒๕๖๔

ลำดับ	โครงการ	งบประมาณ	ประเภทงบ			เบิกจ่าย (บาท)
			ลงทุน	ดำเนินงาน	รายจ่ายอื่น	
1	โครงการพัฒนาด้านอุตสาหกรรมและการสร้างมูลค่าเพิ่มสินค้าเกษตรด้วยเทคโนโลยีและนวัตกรรม กิจกรรม มหกรรมผลไม้ของดีเมืองนคร	1,500,000		✓		
2	โครงการบริหารจัดการทรัพยากรธรรมชาติและสิ่งแวดล้อม พลังงาน และการจัดการภัยพิบัติอย่างยั่งยืน โดยการมีส่วนร่วมของชุมชน กิจกรรม ส่งเสริมชุมชนเมืองแห่งพลังงานทดแทน และการประหยัดพลังงาน	1,468,100	✓	✓		62,100
3	โครงการเมืองปลอดภัย มั่นคง น่าอยู่ กิจกรรม นครปลอดภัยจากยาเสพติด (เยาวชนอาสารักษาดินแดนต้านภัยยาเสพติด)	463,900		✓		
4	โครงการชุดแพรงเมืองเพื่อป้องกันไฟฟ้าในเขตห้ามล่าสัตว์ป่าบ่อล้อ	1,517,300		✓		
	รวมงบประมาณทั้งสิ้น	4,949,300				62,100

สาระสำคัญแผนพัฒนาจังหวัด

(พ.ศ. 2566 – 2570)

ส่วนที่ ๒

ประเด็นการพัฒนา

-
- ❖ บทวิเคราะห์
 - ❖ ยุทธศาสตร์การพัฒนาจังหวัด
 - เป้าหมายการพัฒนาจังหวัด
 - ตัวชี้วัดความสำเร็จตามเป้าหมายการพัฒนาจังหวัด
 - ประเด็นการพัฒนาของจังหวัด

(ประเด็นการพัฒนา วัตถุประสงค์ เป้าหมายและ
ตัวชี้วัด แนวทางการพัฒนา)

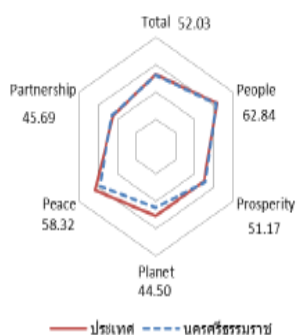
3.2 ประเด็นการพัฒนา

3.2.1 บทวิเคราะห์

การวิเคราะห์ประเด็นการพัฒนาที่เชื่อมโยงกับกรอบทิศทางการพัฒนาประเทศ 5 มิติ โดยใช้ตัวชี้วัดการพัฒนาระดับจังหวัด

การวิเคราะห์สภาวะการณ์การพัฒนาจังหวัดนครศรีธรรมราชได้คำนึงถึงความเชื่อมโยงกับกรอบทิศทางการพัฒนาระดับประเทศ จึงได้นำข้อมูลจากตัวชี้วัดการพัฒนาระดับจังหวัด ซึ่งสำนักงานคณะกรรมการพัฒนาการเศรษฐกิจและสังคมแห่งชาติได้จัดทำขึ้น มาพิจารณาประกอบการวิเคราะห์ข้อมูล/ข้อเท็จจริงของพื้นที่ เพื่อสะท้อนถึงสภาพการพัฒนาจังหวัดนครศรีธรรมราชโดยเปรียบเทียบกับระดับค่ากลางของประเทศ และสามารถเชื่อมโยงสู่ประเด็นปัญหา/ประเด็นการพัฒนาของจังหวัดได้ชัดเจนยิ่งขึ้น และมุ่งสู่เป้าหมายการพัฒนาที่ยั่งยืน Sustainable Development Goals : SDGs ผลการวิเคราะห์สภาวะการณ์จากตัวชี้วัดการพัฒนาจังหวัดนครศรีธรรมราช สรุปได้ดังนี้

(พิจารณาจากภาพกราฟ)



มิติการพัฒนา	ค่ากลางของประเทศ					นครศรีธรรมราช				
	2558	2559	2560	2561	2562	2558	2559	2560	2561	2562
ภาพรวม	50.35	51.00	51.91	50.86	52.87	48.12	48.64	49.88	50.70	52.03
ด้านการพัฒนาคน (People)	59.45	58.86	58.50	59.89	63.20	62.39	61.72	59.61	61.48	62.84
ด้านเศรษฐกิจและความมั่งคั่ง (Prosperity)	48.84	49.11	47.99	50.06	50.03	45.31	47.15	47.46	50.11	51.17
ด้านสิ่งแวดล้อม (Planet)	49.27	50.54	51.38	51.60	50.92	39.15	42.80	45.14	45.54	44.50
ด้านสันติภาพและยุติธรรม (Peace)	63.99	62.21	62.72	62.02	63.45	58.85	60.74	61.35	58.27	58.32
ด้านความเป็นหุ้นส่วนพัฒนา (Partnership)	38.33	40.25	39.84	38.69	44.68	39.59	35.99	39.43	40.97	45.69

หมายเหตุ: * ตัวชี้วัดที่มีการกลับข้อมูล
 ** ตัวชี้วัดที่มีการเก็บข้อมูลเพียงปี 2558 และ 2560
 *** ตัวชี้วัดที่มีการเก็บข้อมูลล่าสุดปี 2560
 **** ตัวชี้วัดที่มีการเก็บข้อมูลล่าสุดปี 2561
 ***** ตัวชี้วัดที่เป็นข้อมูลเป็นวันที่ มีข้อมูลปี 2558 2560 2562

ตัวชี้วัด	ค่ากลางประเทศ					นครหรือรวมราช				
	2558	2559	2560	2561	2562	2558	2559	2560	2561	2562
ด้านการพัฒนาคน (People)										
PP 01 ร้อยละของประชากรที่อายุได้เกินความยากจน (ร้อยละ)* ****	7.49	9.22	8.32	11.38	6.14	11.87	8.08	14.19	12.01	12.79
PP 02 ร้อยละของทหารเกณฑ์ที่มีน้ำหนักตัวเกณฑ์ (ร้อยละทหารเกณฑ์) ***	9.49	9.85	9.95	10.19	10.47	9.33	10.04	9.83	10.23	10.48
PP 03 ร้อยละของประชากรที่เจ็บป่วยที่เป็นผู้ป่วยใน (ร้อยละ)* ****	10.60	10.88	10.63	11.21	11.23	10.11	10.60	11.07	11.52	12.00
PP 04 อัตราส่วนประชากรต่อแพทย์ (คน/แพทย์)*	2,832	2,991	2,676	2,549	2,274	3,324	3,379	2,948	2,779	2,559
PP 05 อัตราการเข้าเรียนรวมระดับมัธยมศึกษาตอนปลายและอาชีวศึกษา (ร้อยละ)	72.87	75.06	74.47	76.51	73.70	73.05	71.89	73.26	75.10	75.09
PP 06 จำนวนปีการศึกษาเฉลี่ยประชากรอายุ 15-59 ปี (ปี)	8.66	8.85	8.93	9.07	9.15	9.29	9.50	9.48	9.34	9.57
PP 07 ค่าเฉลี่ยคะแนน e-net มีอินเทอร์เน็ตในครัวเรือน (คะแนน)	33.67	33.31	31.89	33.60	35.29	35.44	34.88	33.80	35.49	36.69
ด้านเศรษฐกิจและความมั่งคั่ง (Prosperity)										
PT 01 อัตราการเปลี่ยนแปลงของรายได้เฉลี่ยของครัวเรือนในจังหวัด (ร้อยละ)	1.75	1.72	0.06	-0.00	-0.46	-4.28	-1.41	2.22	2.80	4.14
PT 02 อัตราการเปลี่ยนแปลงของผลิตภัณฑ์มวลรวมจังหวัด (ร้อยละ)	1.89	3.00	3.90	4.14	0.68	-0.96	2.61	2.54	4.39	8.48
PT 03 อัตราการว่างงาน (ร้อยละ)*	0.75	0.85	1.01	0.89	0.86	0.85	0.90	1.48	0.88	1.47
PT 04 อัตราส่วนหนี้เฉลี่ยต่อรายได้เฉลี่ยของครัวเรือน (เท่า)* ****	6.67	7.10	7.61	7.46	6.92	6.55	6.25	5.82	5.92	5.88
PT 05 ผลิตภัณฑ์มวลรวม (บาท/คน)	106,508	110,285	115,616	117,916	121,328	105,214	106,959	110,048	113,880	125,277
PT 06 สัดส่วนปริมาณการใช้ไฟฟ้าภาคครัวเรือนต่อประชากร (kw-ชั่วโมง/คน)	463.91	495.57	493.27	506.11	548.49	466.27	496.09	499.68	512.89	535.82
PT 07 สัดส่วนปริมาณเงินสินเชื่อเงินฝากต่อ GDP ภาคอุตสาหกรรม (ล้านบาท)	623.46	607.56	597.93	598.28	469.42	530.35	506.52	558.98	596.29	427.37
PT 08 ร้อยละผู้อยู่ในระบบประกันสังคมต่อกำลังแรงงาน (ร้อยละ)	18.76	19.74	20.80	23.26	24.93	13.59	13.78	14.27	15.68	16.72
PT 09 ร้อยละของครัวเรือนที่มีบ้านและที่ดินเป็นของตนเอง (ร้อยละ)****	81.42	82.21	81.28	83.11	82.47	83.98	81.81	80.37	84.18	82.37
PT 10 ร้อยละของหมู่บ้านที่ถนนสายหลักใช้การได้ตลอดปี (ร้อยละ)**	54.37	57.33	59.64	61.81	65.46	46.45	51.14	55.83	61.60	65.21
PT 11 สัมประสิทธิ์การกระจายรายได้* ****	0.403	0.415	0.421	0.427	0.432	0.432	0.435	0.438	0.441	0.444
ด้านสิ่งแวดล้อม (Planet)										
PN 01 อัตราการเปลี่ยนแปลงของพื้นที่ป่าในจังหวัด (ร้อยละ)	0.01	0.03	0.12	0.42	0.10	1.96	0.11	0.46	1.11	1.30
PN 02 สัดส่วนปริมาณขยะที่กำจัดถูกต้องปริมาณขยะที่เกิดขึ้น (ร้อยละ)	20.06	20.30	29.46	22.46	18.80	2.21	9.03	7.43	7.61	2.60
PN 03 ร้อยละของครัวเรือนที่เข้าถึงน้ำประปา (ร้อยละ)****	15.87	16.15	16.44	16.53	16.81	10.21	10.42	10.56	10.72	10.90
PN 04 ร้อยละของประชากรที่ประสบภัยภัย (ร้อยละ)* ****	0.00	0.00	0.78	0.18	1.51	5.82	0.00	1.09	0.00	0.00
PN 05 ร้อยละของประชากรที่ประสบภัยแล้ง (ร้อยละ)* ****	0.02	0.00	0.00	0.00	0.00	17.03	14.04	0.00	0.00	0.00
ด้านสันติภาพและยุติธรรม (Peace)										
PC 01 การแจ้งความคดีชีวิต ร่างกาย เจ็บ และคดีประทุษร้ายต่อทรัพย์สิน (ต่อแสนคน)*	88.04	113.49	105.28	95.67	80.86	102.80	87.43	81.80	85.68	79.52
PC 02 จำนวนของประชากรในเรือนจำ (ต่อแสนคน)*	437.20	379.07	446.13	508.66	502.87	620.54	580.40	694.07	789.59	840.95
PC 03 จำนวนเจ้าหน้าที่ตำรวจ (ต่อแสนคน)	271.52	279.12	276.83	267.98	268.05	287.02	288.85	309.02	299.53	283.62
PC 04 อัตราการฆ่าตัวตาย (ต่อแสนคน)*	6.67	6.32	6.16	6.39	7.08	8.71	7.74	6.95	8.35	8.00
PC 05 จำนวนผู้ถูกกักขังหรือการพิพากษาในคดีส่วนของประชากรในเรือนจำ (ร้อยละ)*	17.82	20.65	19.94	17.71	16.52	17.37	20.22	18.16	17.34	16.54
ด้านความเป็นหุ้นส่วนพัฒนา (Partnership)										
PS 01 ร้อยละของประชากรที่ใช้เงินอุดหนุน (ร้อยละ)	32.73	41.27	46.82	50.80	60.75	36.07	45.90	47.11	55.93	60.61
PS 02 ร้อยละภาษีที่มอบเงินให้กับได้ตรงได้รวมไม่รวมเงินอุดหนุนและเงินอุดหนุนเฉพาะกิจ	12.19	11.81	11.77	11.02	11.56	11.81	11.39	11.69	10.92	11.27
PS 03 ความสามารถในการใช้จ่ายของประกันของจังหวัด (ร้อยละ)	92.15	85.72	81.56	70.14	71.87	96.50	73.76	77.66	72.68	75.43
PS 04 สัดส่วนองค์กรชุมชนต่อประชากรทั้งหมด (แห่ง/แสนคน)****	110.15	109.62	127.39	129.32	142.82	102.67	136.64	158.08	169.89	197.60

1. ภาพรวมสภาวการณ์การพัฒนา

การพัฒนาในภาพรวมของจังหวัดนครศรีธรรมราชยังอยู่ในระดับต่ำกว่าระดับประเทศ

เล็กน้อย แต่ตัวชี้วัดหลายตัวปรับดีขึ้นจากปีก่อนหน้า ตัวชี้วัดภาพรวม (Composite Index) ของจังหวัด ทั้งประเทศมีค่ากลางอยู่ที่ 52.87 ขณะที่ของจังหวัดนครศรีธรรมราชเท่ากับ 52.03 เมื่อพิจารณาตัวชี้วัด ทั้ง 5 มิติ พบว่ามีมิติด้านสันติภาพและยุติธรรม (Peace) มิติด้านสิ่งแวดล้อม (Planet) และมิติด้านการพัฒนาคน เป็น ปัญหาสำคัญของจังหวัดตามลำดับ โดยตัวชี้วัดประเภทผกผัน มีค่าสูงกว่าค่ากลางของประเทศ โดยเฉพาะตัวชี้วัด จำนวนของประชากรในเรือนจำ อัตราการฆ่าตัวตาย จำนวนผู้ถูกกักขังหรือการพิพากษาในสัดส่วนของ ประชากร ในเรือนจำ ร้อยละของประชากรที่อยู่ใต้เส้นความยากจน ร้อยละของประชากรที่เจ็บป่วยที่เป็นผู้ป่วยใน และ อัตราส่วนประชากรต่อแพทย์ สำหรับสัดส่วนปริมาณขยะที่กำจัดถูกต้องต่อปริมาณขยะที่เกิดขึ้น ร้อยละของ ครัวเรือนที่เข้าถึงน้ำประปา มีค่าสูงกว่าค่ากลางของประเทศ อย่างไรก็ตาม มิติด้านเศรษฐกิจและมั่งคั่ง (Prosperity) และมิติด้านความเป็นหุ้นส่วนพัฒนา (Partnership) ถึงแม้ว่าภาพรวมจะสูงกว่าค่ากลางของ ประเทศ แต่ก็ยังมีตัวชี้วัดบางตัวที่เป็นตัวชี้วัดประเภทผกผัน ที่มีค่าสูงกว่าค่ากลางของประเทศ ได้แก่ อัตราการ ว่างงาน และที่มีค่าต่ำกว่าค่ากลางของประเทศ ได้แก่ สัดส่วนปริมาณการใช้ไฟฟ้าภาคครัวเรือนต่อประชากร ร้อยละผู้อยู่ในระบบประกันสังคมต่อกำลังแรงงาน ร้อยละของครัวเรือนที่มีบ้านและที่ดินเป็นของตนเอง ร้อยละ ของหมู่บ้านที่ถนนสายหลักใช้การได้ตลอดปี ร้อยละของประชากรที่เข้าถึงอินเทอร์เน็ต และร้อยละภาษีที่ต้องเงิน จัดเก็บได้ต่อรายได้รวมที่ไม่รวมเงินอุดหนุนและเงินอุดหนุนเฉพาะกิจ

2. ประเด็นการพัฒนาที่สำคัญ

2.1 มิติด้านการพัฒนาคน (People) : ตัวชี้วัดในมิตินี้ ประชากรที่อยู่ใต้เส้นความยากจนของจังหวัดนครศรีธรรมราช (ตัวชี้วัดผกผัน) มีค่าสูงกว่าค่ากลางของประเทศ เนื่องจากขาดการติดตามและการบูรณาการความร่วมมือที่ดีในการจัดกิจกรรมลดรายจ่าย เพิ่มรายได้ และขยายโอกาสของการปกครองจังหวัด องค์กรปกครองส่วนท้องถิ่น และสำนักงานพัฒนาชุมชนจังหวัดอย่างต่อเนื่อง สำหรับร้อยละของประชากรที่เจ็บป่วยที่เป็นผู้ป่วยใน (ตัวชี้วัดผกผัน) ยังคงมีค่าสูงกว่าค่ากลางของประเทศ ซึ่งอาจจะมีสาเหตุมาจาก ประชาชนขาดความรู้ความเข้าใจและเฝ้าระวังเรื่องสุขภาพยังไม่เพียงพอ สำหรับสัดส่วนประชากรต่อจำนวนแพทย์ (ตัวชี้วัดผกผัน) มีค่าสูงกว่าค่ากลางของประเทศ เป็นตัวเลขที่สามารถพัฒนาให้สูงขึ้น เนื่องจากจังหวัดนครศรีธรรมราชเป็นจังหวัดที่มีประชากรมาก แต่จังหวัดนครศรีธรรมราช มีสถาบันการศึกษาที่ผลิตบุคลากรทางด้านสุขภาพโดยตรง แต่อย่างไรก็ตามยังมีปัจจัยภายนอกอื่นๆ ที่เกี่ยวข้องที่จังหวัดไม่สามารถควบคุมได้ เช่น นโยบายการผลิตแพทย์ โคเวตาแพทย์ แต่ละพื้นที่ หรือโครงสร้างอัตราค่าจ้าง สำหรับร้อยละของทารกแรกเกิดที่มีน้ำหนักต่ำกว่าเกณฑ์ เป็นตัววัดที่อยู่ระดับค่ากลางของประเทศ ถือว่าเป็นตัวเลขที่ไม่น่าเป็นห่วง ในส่วนของระบบการศึกษา ทั้งอัตราการเข้าเรียนรวมระดับมัธยมศึกษาตอนปลายและอาชีวศึกษา จำนวนปีการศึกษาเฉลี่ยประชากรไทยอายุ 15-59 ปี และค่าเฉลี่ยคะแนน o-net มัธยมศึกษาตอนปลาย เป็นตัวชี้วัดที่มีตัวเลขที่สูงกว่าค่ากลางของประเทศ เนื่องจากผู้ปกครองเห็นความสำคัญของการศึกษา และมีสถานศึกษาครอบคลุมทุกระดับ และจังหวัดให้ความสำคัญกับการให้ความรู้ทางด้านวิชาการ การพัฒนาการเรียนการสอนและการจัดกิจกรรมเสริมเพื่อยกระดับผลสัมฤทธิ์ทางการเรียนทุกกลุ่มสาระ

2.2 มิติด้านเศรษฐกิจและความมั่นคง (Prosperity) : ตัวชี้วัดในมิตินี้ อัตราการเปลี่ยนแปลงของรายได้เฉลี่ยของครัวเรือนในจังหวัด สูงกว่าค่ากลางของประเทศ เนื่องจากประชากรในจังหวัดมีการออมในครัวเรือนสูงขึ้น และมีอัตราหนี้ที่ลดลง และ อัตราการเปลี่ยนแปลงของผลิตภัณฑ์มวลรวมของจังหวัด มีค่าต่ำกว่าค่ากลางของประเทศ เนื่องจากโครงสร้างเศรษฐกิจหลักอยู่ในภาคเกษตร การค้าการลงทุน (ค้าปลีก ค้าส่ง) อุตสาหกรรมการผลิต และการศึกษา สำหรับอัตราการว่างงาน (ตัวชี้วัดผกผัน) ก็ยังมีค่าสูงกว่าค่ากลางของประเทศ เพราะจังหวัดนครศรีธรรมราชมีประชากรเยอะ และการจัดการการเข้าสู่ตลาดแรงงานยังไม่ดีเท่าที่ควร อย่างไรก็ตามอัตราส่วนหนี้เฉลี่ยต่อรายได้เฉลี่ยของครัวเรือน (ตัวชี้วัดผกผัน) มีค่าต่ำกว่าค่ากลางของประเทศ แสดงให้เห็นว่าถึงแม้ว่าเศรษฐกิจในภาพรวมของจังหวัดจะหดตัว แต่ประชากรในจังหวัดก็มีหนี้สินของครัวเรือนไม่มาก เนื่องจากการส่งเสริมและให้ความรู้เกี่ยวกับการลดรายจ่าย เพิ่มรายได้ของหน่วยงานภาครัฐในจังหวัด สำหรับผลิตภาพแรงงาน มีค่าสูงกว่าค่ากลางประเทศ แสดงให้เห็นว่าหน่วยงานภาครัฐของจังหวัดนครศรีธรรมราชสามารถเข้าไปดูแลและให้ความรู้เพื่อเพิ่มศักยภาพการผลิตให้ตลาดแรงงานอย่างทั่วถึงและสม่ำเสมอ สำหรับสัดส่วนปริมาณการใช้ไฟฟ้าภาคครัวเรือนต่อประชากร มีค่าต่ำกว่าค่ากลางของประเทศ แสดงให้เห็นว่าประชากรในจังหวัดยังขาดการใช้พลังงานอย่างระมัดระวัง แต่อาจจะมีปัจจัยเรื่องประชากรแฝงเป็นปัจจัยส่งผลให้การใช้ไฟฟ้าเพิ่มขึ้น จังหวัดจะได้ส่งเสริมและให้ความรู้ในการใช้พลังงานอย่างประหยัด และการใช้พลังงานทดแทน การใช้พลังงานไฟฟ้าอย่างมีประสิทธิภาพ โดยสัดส่วนปริมาณน้ำมันเชื้อเพลิงในภาคอุตสาหกรรมต่อ GPP ภาคอุตสาหกรรม มีค่าต่ำกว่าค่ากลางของประเทศ แสดงให้เห็นว่าในภาคอุตสาหกรรมค่อนข้างเห็นความสำคัญของการใช้น้ำมันเชื้อเพลิงอย่างประหยัด และร้อยละผู้อยู่ในระบบประกันสังคมต่อกำลังแรงงาน มีค่าต่ำกว่าค่ากลางของประเทศ สาเหตุอาจเนื่องมาจากแรงงานในจังหวัดขาดความรู้ความเข้าใจในระบบประกันสังคมที่ถูกต้องและชัดเจน โดยจังหวัดจะให้ความรู้และสร้างแรงจูงใจให้แรงงานนอกระบบเข้าสู่ระบบประกันสังคมและส่งเสริมอาชีพตามความ

ต้องการของตลาด ร้อยละของครัวเรือนที่มีบ้านและที่ดินเป็นของตนเอง มีค่าต่ำกว่าค่ากลางของประเทศ เนื่องจากอัตราการว่างงานเพิ่มขึ้น สำหรับร้อยละของหมู่บ้านที่ถนนสายหลักใช้การได้ตลอดปี มีค่าต่ำกว่าค่ากลางของประเทศ แสดงให้เห็นว่าถนนในความรับผิดชอบขององค์กรปกครองส่วนท้องถิ่น จะต้องเข้าไปดูแลตรวจสอบถนนสายหลักให้สามารถใช้งานได้ดีขึ้น สำหรับสัมประสิทธิ์การกระจายรายได้ (ตัวชี้วัดผกผัน) มีค่าสูงกว่าค่ากลางของประเทศเล็กน้อย เป็นตัวเลขที่ไม่น่าเป็นห่วง

2.3 มิติด้านสิ่งแวดล้อม (Planet) : ตัวชี้วัดในมิตินี้ อัตราการเปลี่ยนแปลงของพื้นที่ป่าไม้ในจังหวัด มีค่าที่สูงกว่าปีที่ผ่านมาและสูงกว่าค่ากลางของประเทศมาก แสดงให้เห็นว่าจังหวัดนครศรีธรรมราชให้ความสำคัญในเรื่องดังกล่าวอย่างยิ่ง และตัวชี้วัดปริมาณขยะในจังหวัด มีค่าต่ำกว่าค่ากลางของประเทศมาก เนื่องจากประชากรในจังหวัดมาก ส่งผลให้ปริมาณขยะยังมีปริมาณมาก เนื่องจาก การขยายตัวของเมือง การอพยพจากภาคชนบทหรือคนต่างถิ่นเข้ามาอยู่ในตัวเมืองจำนวนมาก การพัฒนาการท่องเที่ยวที่โตขึ้นอย่างรวดเร็ว และมีนักท่องเที่ยวเพิ่มมากขึ้น อย่างไรก็ตามจังหวัดนครศรีธรรมราชจะมีการบูรณาการการจัดการขยะของชุมชนและองค์กรปกครองส่วนท้องถิ่นอย่างเป็นรูปธรรมต่อไป ร้อยละของครัวเรือนที่เข้าถึงน้ำประปา มีค่าต่ำกว่าค่ากลางของประเทศ แสดงให้เห็นว่าความสามารถในการให้บริการสาธารณสุขภาคของจังหวัดนครศรีธรรมราชอยู่ในเกณฑ์ต้องปรับปรุง เนื่องจากบางพื้นที่อาจจะได้รับการสนับสนุนน้ำประปาขององค์กรปกครองส่วนท้องถิ่น หรือใช้ประปาหมู่บ้าน ซึ่งไม่รวมข้อมูลสำหรับตัวชี้วัดนี้บางพื้นที่ที่มีข้อจำกัดของสภาพพื้นที่เป็นภูเขาสูงและชุมชนกระจายอยู่ห่างไกลเข้าถึงลำบาก จังหวัดจะได้หาแนวทางการแบบการให้บริการอย่างเหมาะสม สอดคล้องกับสภาพภูมิประเทศ เพื่อลดความเหลื่อมล้ำในการเข้าถึงบริการโครงสร้างพื้นฐานภาครัฐ เมื่อพิจารณาร้อยละของประชากรที่ประสบอุทกภัย (ตัวชี้วัดผกผัน) มีค่าต่ำกว่าค่ากลางของประเทศ แสดงให้เห็นว่าถึงแม้ว่าจังหวัดนครศรีธรรมราชจะเป็นจังหวัดที่เกิดอุทกภัยทุกปี แต่จังหวัดสามารถบริหารจัดการและสร้างความเข้มแข็งให้กับชุมชน เพื่อดูแลจัดการชุมชนเมื่อเกิดอุทกภัย ชุมชนพึ่งพาตนเอง ร้อยละของประชากรที่ประสบภัยแล้ง (ตัวชี้วัดผกผัน) มีค่าเท่ากับค่ากลางของประเทศ แสดงให้เห็นว่าเรื่องภัยแล้งจังหวัดนครศรีธรรมราช สามารถจัดการและเตรียมแผนไว้ล่วงหน้าผ่านโครงการต่างๆ

2.4 มิติด้านสันติภาพและยุติธรรม (Peace) : ตัวชี้วัดในมิตินี้ การแจ้งความคดีชีวิตร่างกาย เพศ และคดีประทุษร้ายต่อทรัพย์ (ตัวชี้วัดผกผัน) มีค่าต่ำกว่าค่ากลางของประเทศ แสดงให้เห็นว่าการกระทำผิดในคดีดังกล่าวมีจำนวนลดลง ซึ่งอาจจะส่งผลมาจากเศรษฐกิจที่ดีขึ้น รายได้เฉลี่ยของครัวเรือนในจังหวัดสูงขึ้น ถึงแม้ว่าจำนวนของประชากรในเรือนจำ (ตัวชี้วัดผกผัน) จะมีค่าสูงกว่าค่ากลางของประเทศ หน่วยงานภาครัฐที่เกี่ยวข้องได้ดูแลคุณภาพชีวิตของประชากรในเรือนจำ เพื่อสร้างความรู้ความตระหนัก และการใช้ชีวิตหลังออกจากเรือนจำ เพื่อไม่ให้มีการกระทำผิดซ้ำซาก สำหรับจำนวนเจ้าหน้าที่ตำรวจ มีค่ากลางสูงกว่าค่ากลางของประเทศ ซึ่งถือว่าเป็นจังหวัดที่มีเจ้าหน้าที่ตำรวจเพียงพอในการปฏิบัติงาน แต่อัตราการฆ่าตัวตาย (ตัวชี้วัดผกผัน) มีค่าสูงกว่าค่ากลางของประเทศ แสดงให้เห็นว่าอาจจะมีปัจจัยภาพรวมในเรื่องของจิตใจ ความเครียด และสภาวะเศรษฐกิจ โดยจะต้องให้หน่วยงานที่เกี่ยวข้องในการวัดดัชนีความมั่นคงของมนุษย์ด้านสาธารณสุข ทำงานเชิงรุก เพื่อศึกษาสาเหตุและที่มาของการฆ่าตัวตาย และร่วมกันบูรณาการแก้ไขปัญหาในภาพรวม สำหรับจำนวนผู้ถูกกักขังที่รอการพิพากษาในสัดส่วนของประชากรในเรือนจำ (ตัวชี้วัดผกผัน) มีค่าสูงกว่าค่ากลางของประเทศเล็กน้อย ตัวเลขดังกล่าวเป็นผลต่อเนื่องจากจำนวนประชากรในเรือนจำ คาดว่าตัวเลขจะมีแนวโน้มที่ดีขึ้น เมื่อเศรษฐกิจของจังหวัดนครศรีธรรมราชดีขึ้น

2.5 มิติด้านความเป็นหุ้นส่วนพัฒนา (Partnership) : ตัวชี้วัดในมิตินี้ สำหรับ ตัวชี้วัดร้อยละของประชากรที่เข้าถึงอินเทอร์เน็ต มีค่าต่ำกว่าค่ากลางของประเทศเพียงเล็กน้อย เป็นตัวเลข

ที่ไม่น่าเป็นห่วง สามารถพัฒนาให้การเข้าถึงได้สูงขึ้น เนื่องจากจังหวัดมีโครงข่ายโทรคมนาคมครอบคลุมทุกอำเภอ ทุกตำบล ตลอดจนมีสถาบันการศึกษาระดับอาชีวศึกษา อุดมศึกษาจำนวนมากที่มีโครงข่ายอินเทอร์เน็ตที่สามารถให้บริการได้อย่างทั่วถึง สำหรับร้อยละภาษีที่ท้องถิ่นจัดเก็บได้ต่อรายได้รวมที่ไม่รวมเงินอุดหนุนและเงินอุดหนุนเฉพาะกิจ มีค่าต่ำกว่าค่ากลางของประเทศ โดยหน่วยงานที่เกี่ยวข้องระดับจังหวัดได้มีทีมติดตามลงพื้นที่เพื่อเร่งรัดการดำเนินการ ซึ่งสามารถทำให้การจัดเก็บรายได้เพิ่มขึ้น ทั้งนี้ ขึ้นอยู่กับปัจจัยภายนอกที่ไม่สามารถควบคุมได้ เช่น นโยบายของรัฐบาลที่เปลี่ยนแปลง ในส่วนของความสามารถเบิกจ่ายงบประมาณของจังหวัด มีค่าสูงกว่าค่ากลางของประเทศ เนื่องจากงบประมาณร้อยละ 80 เป็นลักษณะงบลงทุน โดยจังหวัดนครศรีธรรมราชได้ให้หน่วยงานรับผิดชอบโครงการเตรียมการ กระบวนการจัดซื้อจัดจ้างไว้ล่วงหน้า จึงทำให้การเบิกจ่ายงบประมาณเป็นไปตามแผนการเบิกจ่ายที่กำหนดไว้ และเป็นไปตามมาตรการของรัฐบาล นอกจากนี้สัดส่วนองค์กรชุมชนต่อประชากรแสนคน มีค่าสูงกว่าค่ากลางของประเทศมาก แสดงให้เห็นว่าจังหวัดนครศรีธรรมราชมีฐานชุมชนที่เข้มแข็ง เป็นชุมชนที่พึ่งตนเอง และเป็นเครือข่ายในการจัดการปัญหาต่างๆ ที่เกิดขึ้นในชุมชน

จากผลการวิเคราะห์ประเด็นการพัฒนาดังกล่าวข้างต้น จังหวัดนครศรีธรรมราชจะให้ความสำคัญกับการ สร้างความเข้มแข็งภาคเกษตรเพื่อพัฒนาอาชีพและสร้างรายได้ที่มั่นคง ยกยกระดับรายได้จากการท่องเที่ยวให้เติบโต ต่อเนื่อง สนับสนุนและส่งเสริมการเพิ่มผลิตภาพแรงงานและพัฒนาทักษะฝีมือแรงงาน สร้างแรงจูงใจให้แรงงานนอกระบบเข้าสู่ระบบประกันสังคม ส่งเสริมการใช้หลักปรัชญาของเศรษฐกิจพอเพียงในการดำเนินชีวิต ปลุกจิตสำนึกในการลดปริมาณขยะ เพิ่มประสิทธิภาพการบริหารจัดการขยะ ส่งเสริมการใช้เทคโนโลยีเพื่อการกำจัดขยะ การใช้พลังงานทดแทน และขยายเขตบริการน้ำประปาให้ครอบคลุมทุกพื้นที่ และสนับสนุนส่งเสริมการสร้างความเข้มแข็งของชุมชนให้มีความยั่งยืน เพื่อจัดการชุมชนแบบพึ่งตนเอง

การวิเคราะห์สถานะแวดล้อม (SWOT Analysis)

การจัดทำแผนพัฒนาจังหวัดนครศรีธรรมราช (พ.ศ. 256 6 – 2570) เป็นการดำเนินการในลักษณะการพัฒนาที่ต่อเนื่อง โดยการดำเนินการในครั้งนี้จังหวัดนครศรีธรรมราชรับฟังความคิดเห็นจากผู้ที่มีส่วนได้ส่วนเสียทุกภาคส่วน เพื่อทำการวิเคราะห์ผลของการดำเนินงานตามยุทธศาสตร์ที่ผ่านมา พร้อมทั้งการประเมินสภาพการณ์ของบริบทพื้นที่ของจังหวัด และการวิเคราะห์สถานการณ์ของการพัฒนาประเทศที่เปลี่ยนแปลงไป เพื่อจะกำหนดจุดยืนการพัฒนาให้มีความชัดเจนมากยิ่งขึ้น และจัดทำทิศทางการดำเนินงานทางยุทธศาสตร์ให้มีความสัมพันธ์กับการดำเนินงานแบบมุ่งผลสัมฤทธิ์เพื่อให้ผู้ที่เกี่ยวข้องนำไปปฏิบัติได้อย่างมีประสิทธิภาพ

การประเมินศักยภาพทางยุทธศาสตร์เป็นการนำเครื่องมือทางการบริหาร SWOT Analysis มาใช้ในการวิเคราะห์ปัจจัยด้านบวกจากภายในคือจุดแข็ง (Strength) และปัจจัยด้านบวกที่เป็นโอกาสจากภายนอกที่ส่งเสริมให้การขับเคลื่อนยุทธศาสตร์เป็นไปอย่างมีประสิทธิภาพ (Opportunity) รวมทั้งการวิเคราะห์ปัจจัยในด้านลบทั้งที่เป็นจุดอ่อนภายใน (Weakness) และอุปสรรคจากภายนอกที่คุกคาม (Threat) โดยจังหวัดนครศรีธรรมราช ได้เชิญหน่วยงานส่วนราชการ องค์กรปกครองส่วนท้องถิ่น สถาบันการศึกษา ภาคเอกชนภาคประชาชน นักวิชาการอิสระเข้าร่วมประชุมเชิงปฏิบัติการ เพื่อประเมินศักยภาพของจังหวัดในปัจจุบันและโอกาสการพัฒนาในอนาคตเพื่อกำหนดเป็นยุทธศาสตร์การพัฒนาของจังหวัด โดยวิเคราะห์สภาพแวดล้อมจากจุดแข็ง จุดอ่อน โอกาสและภัยคุกคาม (SWOT Analysis) ผลการวิเคราะห์ ดังนี้

จุดแข็ง (Strengths)

จุดแข็งภายในจังหวัดที่เป็นอยู่และส่งผลให้เกิดการพัฒนาไปสู่วิสัยทัศน์ตามที่กำหนดไว้ ประกอบด้วยจุดแข็ง ดังนี้

S1 ลักษณะภูมิประเทศ มีความอุดมสมบูรณ์ ของทรัพยากรทางธรรมชาติทั้งป่าเขา มีแม่น้ำหลัก ลำน้ำย่อยทั่วทั้งจังหวัด และมีชายฝั่งทะเลที่ยาว มีทรัพยากรทางทะเล มีป่าพรุ ป่าชายเลน พื้นที่ชุ่มน้ำที่เป็นแหล่งอนุบาลสัตว์น้ำ มีสภาพพื้นที่ที่เอื้อต่อการผลิตทางการเกษตรทั้งด้านพืช ด้านปศุสัตว์ ด้านประมง โดยเฉพาะทางการเกษตรกรรม บริเวณลุ่มน้ำปากพนัง และสาขาบริเวณที่ราบมีพื้นที่มากกว่า 500,000 ไร่ มีโครงการพัฒนาพื้นที่ลุ่มน้ำปากพนัง อันเนื่องมาจากพระราชดำริ ดำเนินการโดยกรมชลประทานและแม่น้ำปากพนัง เป็นที่ตั้งของท่าเทียบเรือประมงจังหวัดนครศรีธรรมราช และเป็นเส้นทางขนส่งทางน้ำที่สำคัญ

S2 มีความโดดเด่นด้านการท่องเที่ยวเชิงประวัติศาสตร์ พุทธศาสนา ศิลปะและวัฒนธรรม ที่ป็นอัตลักษณ์เชิงวัฒนธรรมที่หลากหลาย มีแหล่งท่องเที่ยวทางธรรมชาติ ภูเขา น้ำตก หาดทรายชายทะเล การท่องเที่ยวเชิงอนุรักษ์ วัฒนธรรม ประเพณีและวิถีชีวิตชุมชน และการท่องเที่ยวศูนย์เรียนรู้ มีแหล่งอากาศดีระดับโลกที่ลานสกาที่มีคุณภาพอากาศและเสียง มีค่า AQI ระหว่าง 17-49 ซึ่งถือว่าอยู่ในเกณฑ์ดีมากเมื่อเปรียบเทียบกับตัวเลขพื้นที่อื่นของประเทศไทยจังหวัดนครศรีธรรมราช และเป็นที่ยู่อัจฉริยะแพร่หลายทั้งในและต่างประเทศ “THE BEST OZONE IN THAILAND” และต้นน้ำตาปีในเขตตำบลยางค้อม อำเภอพิปูนตามข้อมูลของกรมควบคุมมลพิษทางน้ำ ต้นน้ำตาปีสะอาดที่สุดในประเทศไทย รวมทั้งจังหวัดนครศรีธรรมราชเป็นเมืองที่มีเสน่ห์น่าไปเยือนมากเมืองหนึ่ง นอกจากนี้จะมีป่าไม้ที่อุดมสมบูรณ์และ สวยงาม เช่น เขาหลวง หรือชุมชนพัฒนาตัวอย่างที่บ้านศรีวัง แล้วเมืองนครยังเป็นแหล่งศิลปวัฒนธรรม มีที่นั่งตະလຸງ มโนราห์ที่แฝงไว้ด้วยคตินิยม เป็นเมืองพุทธในแดนใต้

วัดพระมหาธาตุวรมหาวิหาร มรดกทางวัฒนธรรมทางประวัติศาสตร์มายาวนานกว่า 1,800 ปี และมีการจัด ประเพณีเดือนสิบ จังหวัดนครศรีธรรมราชซึ่งเต็มไปด้วยแหล่งท่องเที่ยว ทั้งด้านศิลปวัฒนธรรม โบราณสถานและ แหล่งธรรมชาติยิ่งใหญ่ของภาคใต้ก็เป็นหนึ่งในเจ้าของรางวัลกินรี (Tourism Awards) ด้านแหล่งท่องเที่ยว รางวัลสนับสนุนและส่งเสริมการท่องเที่ยว บุคลากรได้รับรางวัลมคคเทศก์ นอกจากนี้ยังเป็นแหล่งที่พบสัตว์ทะเลหายาก ได้แก่ โลมาที่ชมพู ในอำเภอขนอม ซึ่งเป็นจุดขายทางการท่องเที่ยว

S3 เป็นแหล่งศูนย์กลางทางการศึกษา พระพุทธศาสนา อารยธรรม มีพระบรมธาตุที่เป็นที่รู้จัก อย่างไม่แพร่หลายทั้งในและต่างประเทศ และมีประเพณีวัฒนธรรม มีภูมิปัญญาท้องถิ่นในชุมชน มีปราชญ์ชาวบ้าน มีหมู่บ้านเศรษฐกิจพอเพียงเพื่อการเรียนรู้ระดับประเทศ ที่หลากหลายและเป็นต้นแบบที่สามารถถ่ายทอดองค์ ความรู้ และแลกเปลี่ยนเรียนรู้ในจังหวัดและต่างจังหวัด มีเครือข่ายชุมชนเข้มแข็งและเป็นศูนย์เรียนรู้ ทุกอำเภอ เป็นพื้นที่แหล่งเรียนรู้

S4 เป็นแหล่งเชื่อมโยงการพัฒนา ระบบ Logistic ให้เป็นศูนย์กลางของภาคใต้ ที่เชื่อมโยงกับ ภาคใต้ตอนบน ฝั่งอันดามัน และภาคใต้ตอนล่าง และมีการคมนาคมทั้งทางบก ทางราง ทางน้ำ และทางอากาศ ที่ สะดวก ทำให้สามารถให้เอื้อต่อการขนส่ง การลงทุน และการตลาด รวมทั้งการส่งเสริม การท่องเที่ยวได้เป็นอย่างดี

S5 จำนวนปีการศึกษาของประชาชนเฉลี่ยสูงกว่าระดับประเทศ ผู้ปกครองเห็นความสำคัญ ของการศึกษา และมีสถาบันการศึกษาครอบคลุมทุกระดับ มีมหาวิทยาลัยในพื้นที่ที่จัดการเรียนการสอนในทุก ระดับทำให้เอื้อต่อการยกระดับศักยภาพแรงงานทั้งด้านการเกษตร อุตสาหกรรม และการท่องเที่ยว

S6 สถานบริการสุขภาพมีคุณภาพมาตรฐานตามที่กำหนดและครอบคลุมทุกพื้นที่ ช่วยสร้างความมั่นใจต่อนักท่องเที่ยว ช่วยเสริมสร้างสุขภาพและสุขภาพที่ดีของเกษตรกร ผู้ประกอบการ และ ชุมชน

S7 สินค้าเกษตรมีความหลากหลาย มีพื้นที่เฉพาะของจังหวัด ซึ่งเหมาะสมในการผลิตทาง การเกษตรที่มีคุณภาพ เช่น การผลิตมังคุด เงาะ ทุเรียนนอกฤดู ในพื้นที่อำเภอชะอวด อำเภอนบพิตำ อำเภอ พรหมคีรี อำเภอลานสกา อำเภอจุฬาภรณ์ อำเภอร่อนพิบูลย์ อำเภอท่าศาลา การผลิตส้มโอทับทิมสยาม ในพื้นที่ อำเภอปากพนัง อำเภอขนอม การผลิตข้าวไข่มดรีน ในพื้นที่อำเภอหัวไทร มีตลาดกลางผลผลิตทางการเกษตร และมีผลผลิตทางการเกษตร และการค้า สร้างงานอาชีพหลักแก่ประชาชน คือ การทำสวนยางพารา ปาล์มน้ำมัน ทำนา การปลูกผลไม้ ทำสวนมะพร้าว การประมง และการเลี้ยงสัตว์

S8 เป็นจังหวัดใหญ่อยู่ใจกลางภาคใต้ มีฐานการผลิตทางการเกษตรที่หลากหลาย มีตลาดกลางสินค้าเกษตรที่ใหญ่ที่สุดของภาคใต้ เช่น ตลาดกลางยางพารา ตลาดกลางหัวอิฐ ลักษณะ ภูมิประเทศอุดมสมบูรณ์ เอื้อต่อการผลิตทางการเกษตร ทั้งด้านพืช ปศุสัตว์ ประมง โดยเฉพาะ ข้าว มังคุด ทุเรียน พืชผัก โคน้ำ และมียลผลิตที่เพียงพอต่อความต้องการของตลาด

S9 เป็นจังหวัดที่มีพื้นที่ติดชายฝั่งทะเลยาวประมาณ 225 กม. ที่ประกอบด้วยหาดทราย ป่าชายเลน และมีความอุดมสมบูรณ์ของทรัพยากรทางทะเล เช่น กุ้ง หอย ปู ปลา ที่เป็นแหล่งอาหาร ทางทะเล และมีแหล่งน้ำที่อุดมสมบูรณ์ มีพื้นที่ต้นน้ำ มีพื้นที่ป่าพรุที่เป็นแหล่งรับน้ำที่รองรับการประกอบอาชีพ ทางด้านการเกษตรการประมง และธุรกิจการท่องเที่ยว

S10 เป็นจังหวัดที่มีภูมิปัญญาหลากหลาย สามารถสร้างมีผลิตภัณฑ์จากภูมิปัญญาที่มีชื่อเสียง สร้างงาน อาชีพ และรายได้ให้แก่ชุมชน ประชาชน เช่น อาหารสำเร็จรูป ผลิตภัณฑ์เครื่องถม เครื่องเงิน ผ้ายก เมืองนคร เครื่องจักสานย่านลิเภา ผลิตภัณฑ์จากกระจูด ผ้ามัดย้อม ขนมลา รูปแกะสลัก หนังตะลุง

S11 มีแหล่งพลังงานจากธรรมชาติทั้งก๊าซ ลม แสงอาทิตย์ และพลังงานจากชีวมวล มีผลผลิตทางการเกษตรที่เป็นต้นทุนทางพลังงานที่เพียงพอ และสามารถเสริมสร้างอาชีพหรือรายได้ให้กับชุมชน และจังหวัด

S12 มีโรงงานอุตสาหกรรมที่ต่อเนื่องจากภาคการเกษตรที่รองรับผลผลิตทางการเกษตรของ จังหวัด และมีอุตสาหกรรมเหมืองแร่ ที่เป็นแหล่งสร้างงานอาชีพ รายได้ให้กับจังหวัด

จุดอ่อน (Weaknesses)

จุดอ่อนภายในจังหวัดที่เป็นอยู่และส่งผลให้ไม่เกิดการพัฒนาไปสู่วิสัยทัศน์ตามที่กำหนดไว้ ประกอบด้วยจุดอ่อน ดังนี้

W1 เกษตรกรส่วนใหญ่เป็นเกษตรกรรายย่อย ไม่มีการรวมกลุ่มที่เข้มแข็ง จึงไม่สามารถวางแผนการผลิตที่เชื่อมโยงตลาดโลก และเกษตรกรยังขาดความรู้ เทคโนโลยีและนวัตกรรมด้านการผลิต การเพิ่มมูลค่า การแปรรูปผลิตภัณฑ์ รวมทั้งแรงงานเป็นแรงงานสูงอายุ และยังขาดแคลนแรงงานภาคเกษตร

W2 ปริมาณขยะในจังหวัดมีปริมาณเพิ่มสูงมากขึ้น ขาดการจัดการที่เป็นระบบ และมีมาตรฐาน และมีปัญหาจากการลดลงและเสื่อมโทรมของพื้นที่ป่าไม้ พื้นที่แหล่งต้นน้ำจากการขยายพื้นที่การเกษตร โดยเฉพาะยางพารา ปาล์มน้ำมัน และสวนผลไม้

W3 การบริหารจัดการแหล่งท่องเที่ยว และสิ่งอำนวยความสะดวกต่างๆ ยังไม่ได้มาตรฐานขาด การพัฒนาด้านโครงสร้างพื้นฐาน ขาดการบูรณาการร่วมกันระหว่างหน่วยงานที่เกี่ยวข้อง และการพัฒนาแรงงาน คุณภาพไม่ต่อเนื่อง แรงงานยังไม่สามารถรองรับการท่องเที่ยวในกลุ่มที่มีกำลังซื้อ

W4 จังหวัดมีปัญหาหยาเสพติดในอัตราสูงเฉลี่ยในแต่ละปี โดยเฉพาะในเยาวชนและมีคดี อาชญากรรม ปัญหาสังคม ส่งผลในเรื่องความไม่ปลอดภัยในชีวิตและทรัพย์สิน

W5 การชำระหนี้ของถนน ทำให้การคมนาคมสัญจรไม่ได้รับความสะดวก โดยเฉพาะ ในเส้นทางหลัก และการเชื่อมโยงโครงข่ายการคมนาคม ยังไม่ครอบคลุมอย่างเป็นระบบ

W6 การเพิ่มมูลค่าผลผลิตจากภาคการเกษตร ยังไม่สามารถที่จะแข่งขันได้กับตลาด ภายนอก ประเทศ และขาดการบริหารจัดการผลผลิตทางการเกษตรอย่างครบวงจรที่เชื่อมโยงกับการผลิตเพื่อการแปรรูป ในรูปแบบเกษตรอุตสาหกรรม

W7 การพัฒนาทางด้านอุตสาหกรรมยังไม่มีคุณภาพการจัดการกระบวนการผลิต เทคโนโลยีที่ใช้ในกระบวนการผลิต ประชาชนในชุมชนไม่เชื่อมั่นในการประกอบกิจการอุตสาหกรรม อีกทั้งในการพัฒนา อุตสาหกรรมขาดแคลนแรงงานไร้ฝีมือในอุตสาหกรรม และส่วนใหญ่เป็นอุตสาหกรรมขั้นปฐมภูมิมีมูลค่าเพิ่มน้อย ไม่มีความทันสมัย ต้นทุนการผลิตสูง

W8 สภาพภูมิประเทศของจังหวัดประกอบด้วยแนวเทือกเขาจากทิศเหนือจรดทิศใต้ โดยมีแหล่งน้ำจะไหลลงสู่ทะเลฝั่งตะวันออก ซึ่งจะมีความเสี่ยงต่อการเกิดภัยพิบัติ โดยเฉพาะอุทกภัย วาตภัย น้ำป่าไหลหลาก ดินโคลนถล่ม การกัดเซาะของชายฝั่ง ภาวะภัยแล้ง และประชาชนส่วนหนึ่งประกอบอาชีพโดย ไม่เคารพกฎหมาย ทำลายทรัพยากรธรรมชาติและสิ่งแวดล้อม

W9 สถาบันครอบครัวอ่อนแอ ส่งผลให้เยาวชนมีพฤติกรรมไม่พึงประสงค์ และไม่เอื้อ ต่อการพัฒนาศักยภาพของแรงงาน และยกระดับรายได้หรือเศรษฐกิจชุมชน

W10 ขาดการเชื่อมโยงศิลปะ และวัฒนธรรมอย่างต่อเนื่อง

โอกาส (Opportunities)

โอกาสจากภายนอกจังหวัดที่เป็นอยู่และส่งเสริมให้ เกิดการพัฒนาไปสู่วิสัยทัศน์ตามที่กำหนด ไว้ ประกอบด้วยโอกาส ดังนี้

O1 พระบรมธาตุเจดีย์ วัดพระมหาธาตุวรมหาวิหารได้รับการส่งเสริมและผลักดันให้ประกาศขึ้น บัญชีเบื้องต้นเป็นมรดกโลก เป็นโอกาสในการส่งเสริมการท่องเที่ยวด้านประวัติศาสตร์ และพระพุทธศาสนา

O2 การเปิดประชาคมอาเซียน ส่งผลให้นักท่องเที่ยวเดินทางเข้าจังหวัดนครศรีธรรมราช มากขึ้น และสามารถเชื่อมโยงการท่องเที่ยวกับฝั่งอันดามัน และกลุ่มจังหวัดอ่าวไทย โดยเฉพาะ การท่องเที่ยวทางทะเล นิเวศป่าเขา และการท่องเที่ยวเชิงศาสนา วัฒนธรรม

O3 การเติบโตของการท่องเที่ยวเชิงนิเวศ และการท่องเที่ยวอัตลักษณ์เชิงวัฒนธรรม มุ่งถ่วงถ่วง ภูมิปัญญา เป็นโอกาสทางการท่องเที่ยวเฉพาะกลุ่ม

O4 ความนิยม ความตื่นตัวในธุรกิจสร้างสรรค์จากผลิตภัณฑ์ ภูมิปัญญาทางการเกษตร และ ตลาดทั้งในและต่างประเทศ นิยมผลไม้ไทย (ทั้งตลาดจีน เยอรมัน ญี่ปุ่น เวียดนาม ฯลฯ) ภาครัฐให้การส่งเสริม และสนับสนุนอุตสาหกรรมเกษตร

O5 นโยบายรัฐบาลที่กำหนดชัดเจนในเรื่องยาเสพติด ผู้สูงอายุ การพัฒนาบทบาทสตรี การเพิ่มโอกาสการเข้าถึงแหล่งทุน เพิ่มรายได้ การพัฒนาฝีมือแรงงานและการศึกษา เอื้อต่อการกำหนดทิศทาง พัฒนาของจังหวัด

O6 รัฐบาลมีนโยบายส่งเสริมการท่องเที่ยวกระจายสู่ภูมิภาค และกลุ่มความร่วมมือระหว่าง ประเทศ

O7 แผนยุทธศาสตร์ชาติ 20 ปี นโยบายรัฐบาล แผนชาติและแผนพัฒนากลุ่มจังหวัด กำหนด แนวทางการพัฒนาระบบการคมนาคมขนส่งและโลจิสติกส์ มีแผนรวมโครงการทางรถไฟรางคู่ จากสุราษฎร์ธานี - สงขลา

O8 รัฐบาลมีนโยบายในด้านการรักษาความมั่นคงของฐานทรัพยากร และการสร้างสมดุล ด้าน การอนุรักษ์ ทั้งการใช้ประโยชน์อย่างยั่งยืน ทิศทาง ร่างแผนพัฒนาเศรษฐกิจและสังคมแห่งชาติ ฉบับที่ 13 ให้ ความสำคัญกับการลดความเสี่ยงและผลกระทบจากภัยธรรมชาติและการ เปลี่ยนแปลงสภาพภูมิอากาศ

O9 ความก้าวหน้าของเทคโนโลยีสารสนเทศที่สามารถนำมาใช้ในการต่อยอดผลผลิต การค้า ของจังหวัด เชื่อมโยงกับนานาชาติ และการนำมาใช้ประโยชน์ในการเรียนรู้ ประกอบกับนโยบายรัฐบาล การ พัฒนาและส่งเสริมการใช้ประโยชน์วิทยาศาสตร์ เทคโนโลยี การวิจัยและพัฒนาและนวัตกรรม

O10 ความต้องการทางการพัฒนา การเติบโต ความต้องการทางพลังงานของประเทศ และของ โลก เน้นให้ความสำคัญกับการรักษาสิ่งแวดล้อม

ภัยคุกคาม (Threats)

อุปสรรคจากภายนอกจังหวัดที่เป็นอยู่และคุกคามให้ ไม่เกิดการพัฒนาไปสู่วิสัยทัศน์ตามที่ กำหนดไว้ ประกอบด้วยอุปสรรค ดังนี้

T1 ปัญหาขาดแคลนแรงงานภายในประเทศ ขาดแคลนแรงงานทักษะฝีมือ ประกอบกับการ ขยายตัวของแรงงานต่างด้าวที่เข้ามาในพื้นที่มากขึ้น มีผลให้เกิดปัญหาทางสังคม เช่น อาชญากรรม ยาเสพติด โรคอุบัติใหม่ การแก่งแย่งพื้นที่ทำมาหากิน การบุกรุกพื้นที่

T2 ปัญหาความผันผวนทางเศรษฐกิจและการขาดเสถียรภาพทางการเมือง ส่งผลต่อการขับเคลื่อนยุทธศาสตร์ประเทศ ความต่อเนื่องของนโยบายภาครัฐ และการตัดสินใจต่อการเดินทางของนักท่องเที่ยว

T3 ภาวะเศรษฐกิจโลกตกต่ำทำให้กระทบต่อผลผลิตทางการเกษตรโดยเฉพาะยางพารา และผลผลิตทางการประมง

T4 ภัยธรรมชาติ การเปลี่ยนแปลงของสภาพภูมิอากาศ ทำให้พืชผลทางการเกษตรได้รับผลกระทบ เกิดการกัดเซาะและพังทลายของชายฝั่ง ปัญหาภัยพิบัติทางธรรมชาติ ปัญหาการลดลงและเสื่อมโทรมของพื้นที่ป่าไม้ อุทกภัย วาตภัย ดินถล่ม และการลดลงของทรัพยากรสัตว์น้ำ

T5 การแพร่กระจายของปัญหาทางสังคม ปัญหายาเสพติด จากพื้นที่อื่นๆ และการเข้าสู่สังคมสูงอายุ ทำให้ผลิตภาพทางแรงงานลดลง วัยแรงงานต้องมีความรับผิดชอบในรายได้ และการเลี้ยงดูผู้สูงอายุเพิ่มมากขึ้น

T6 การเป็นเส้นทางเชื่อมโยงกับฝั่งตอนใต้ และเชื่อมสู่ฝั่งอันดามัน ทำให้มีการคมนาคมสัญจรในพื้นที่สูง มีอุบัติเหตุ และการชำรุดเสียหายของถนนหนทาง

T7 ความเปลี่ยนแปลงทางสังคม การเปลี่ยนแปลงของระบบเทคโนโลยีสารสนเทศที่ไม่เหมาะสม และการเข้ามาของวัฒนธรรมภายนอกจากตะวันตก ทำลายสิ่งที่ดีงามของวัฒนธรรมของจังหวัด

T8 การเปลี่ยนแปลงเชิงนโยบายของการพัฒนาระดับประเทศ ทำให้ทิศทางการพัฒนาจังหวัดไม่มีความต่อเนื่อง และการลดลงของงบประมาณแผ่นดิน เพื่อการนำเงินไปใช้ในการกระตุ้นเศรษฐกิจของรัฐบาล ทำให้โครงการขนาดใหญ่จังหวัดไม่ได้รับการพัฒนา

T9 การเกิดปัญหาความไม่มั่นคงในจังหวัดชายแดนภาคใต้ และการก่อการร้ายที่มีมากขึ้น กระทบต่อความเชื่อมั่นของนักท่องเที่ยว และนักลงทุน

T10 การผลิตทางการเกษตรที่สำคัญของจังหวัด ไม่มีความแตกต่างกับประเทศในภูมิภาค ทำให้เสียเปรียบในการแข่งขัน เนื่องจากต้นทุนการผลิตสูง

T11 ปัญหาจากการขึ้นบัญชีของกลุ่มประเทศสหภาพยุโรปและสหรัฐอเมริกา กระทบต่อการทำประมง และอุตสาหกรรม ที่เชื่อมโยงจากการประมงของจังหวัด ส่งผลกระทบโดยตรงกับอาชีพและรายได้ของชาวประมง

T12 สถานการณ์ การแพร่ระบาดของโรคติดเชื้อไวรัสโคโรนา 2019 (Covid-19) กระทบต่อการพัฒนาจังหวัดทั้ง มิติเศรษฐกิจ และมิติสังคม

ทิศทางการพัฒนาตามศักยภาพ (TOWs Matrix)

ทิศทางเชิงรุก (SO)

1. เพิ่มศักยภาพการท่องเที่ยวเชิงอารยธรรมให้จังหวัด เป็นจุดหมายปลายทางของชาวพุทธ และนักท่องเที่ยวจากกลุ่มประเทศอาเซียน โดยให้การได้รับประกาศขึ้นบัญชีเป็นมรดกโลกของพระบรมธาตุ ประเพณี วัฒนธรรม เป็นสื่อกลาง โดยการขับเคลื่อนภายใต้นโยบายของรัฐบาล
2. เพิ่มศักยภาพให้จังหวัดเป็นเมืองน่าอยู่น่าเที่ยว โดยใช้แหล่งท่องเที่ยวทางธรรมชาติที่สวยงามโดดเด่น เชื่อมโยงการท่องเที่ยวกับพื้นที่ใกล้เคียง
3. เพิ่มศักยภาพให้เป็นเมืองน่าอยู่น่าเที่ยวด้วยการสร้างมูลค่าเพิ่มและต่อยอดภูมิปัญญา อัตลักษณ์เชิงวัฒนธรรมท้องถิ่น วิถีชีวิตให้เป็นผลิตภัณฑ์ชุมชนที่สามารถตอบสนองกับความต้องการของตลาดทุกระดับด้วยกลไกการส่งเสริมการท่องเที่ยวกระจายสู่ภูมิภาค
4. พัฒนาทักษะฝีมือแรงงานให้ได้มาตรฐานสากล ส่งเสริมระบบการศึกษาให้ได้มาตรฐานสากลรองรับการค้าการลงทุน
5. พัฒนาอุตสาหกรรมเกษตร (ปาล์ม น้ำมัน ยางพารา ไม้ผล) และอุตสาหกรรมต่อเนื่อง โดยใช้เทคโนโลยีการผลิตที่เป็นมิตรกับสิ่งแวดล้อม (Green Technology) เป็นฐานเศรษฐกิจของจังหวัด รองรับการพัฒนาคาเฟ่และประเทศ พร้อมการส่งเสริมการวิจัยและพัฒนานวัตกรรมทางอุตสาหกรรมเกษตร เพื่อเพิ่มมูลค่าและยกระดับผลิตภาพทางการผลิตของจังหวัดและกลุ่มจังหวัด
6. เพิ่มศักยภาพการผลิต มาตรฐานเชิงอุตสาหกรรม นวัตกรรม แปรรูป (โคขุน มังคุดผง) เชื่อมโยงตลาดจัดมหกรรมส่งเสริมตลาด e-market, Road Show เชื่อมโยง Logistic สร้างแบรนด์สินค้า (ศูนย์กระจายสินค้าทุ่งสง) เพื่อมูลค่าสินค้าเกษตรเกิดรายได้มวลรวมของจังหวัดสูงขึ้น

ทิศทางเชิงป้องกัน (ST)

1. เพิ่มขีดความสามารถในการเฝ้าระวังรับมือกับปัญหาภัยธรรมชาติและ การเปลี่ยนแปลงของสภาพอากาศที่ส่งผลต่อแหล่งท่องเที่ยวทาง ศาสนา วัฒนธรรม ธรรมชาติ วิถีชีวิต และภูมิปัญญาท้องถิ่นเป็นสินค้าของทางท่องเที่ยวให้สามารถรับนักท่องเที่ยวทั้งในและต่างชาติตลอดทั้งปี และส่งเสริมภาพลักษณ์ นครน่าอยู่น่าเที่ยว
2. ปรับปรุงระบบการผลิตให้ได้มาตรฐานฟาร์ม ลดผลกระทบจากโรคระบาดภัยพิบัติ ทำให้ผู้บริโภคมีสินค้าดีและปลอดภัยในการบริโภค เพื่อให้สินค้าเกษตรเกิดความมั่นคงทางอาหาร และสามารถส่งออกผลผลิต สร้างรายได้ให้จังหวัดอย่างต่อเนื่อง
3. ส่งเสริมการนำหลักธรรมทางศาสนาใช้ในการเสริมสร้างความสงบเรียบร้อย และ การสร้างสังคมสันติสุข สนับสนุนประเพณีวัฒนธรรมอันดีงามเพื่อให้เป็นเอกลักษณ์เมืองนครและนำไปสู่การปฏิบัติ
4. พัฒนาขีดความสามารถด้านการใช้เทคโนโลยีสารสนเทศ ให้แก่บุคลากรในหน่วยงานที่รับผิดชอบด้านความมั่นคงของจังหวัด ในการป้องกันการเข้าถึงข้อมูลด้านความมั่นคงและความสงบเรียบร้อยของจังหวัด
5. ฝึกลูกความเข้มแข็งชุมชน ในการเพิ่มความอุดมสมบูรณ์ของป่าต้นน้ำ ทรัพยากรทางทะเล และชายฝั่ง เพื่อรักษาฐานทรัพยากรของจังหวัดให้เป็นฐานทางการเกษตร และการท่องเที่ยว

ทิศทางเชิงแก้ไข (WO)

1. เพิ่มขีดความสามารถในการจัดการและรองรับทางแหล่งท่องเที่ยวและสิ่งอำนวยความสะดวก

สะดวกให้ได้มาตรฐาน พร้อมการพัฒนาศักยภาพบุคลากรทางการท่องเที่ยวทุกระดับให้ได้มาตรฐาน และดำรงไว้ซึ่งอัตลักษณ์เชิงวัฒนธรรมท้องถิ่น ด้วยกลไกระดับประเทศและการเรียนรู้ทุกความสำคัญ

2. ร่วมสร้าง นคร น่ายุ่่น่าเที่ยว เพื่อสร้างความเชื่อมั่นให้นักท่องเที่ยวตัดสินใจเดินทางเข้ามาท่องเที่ยวมากขึ้นด้วยกลไกระดับประเทศในการจัดการปัญหาเสพติด พัฒนาฝีมือแรงงานและรายได้กลุ่มท่องเที่ยว

3. การส่งเสริมให้ผู้ประกอบการเข้าถึงแหล่งเงินทุน และส่งเสริมให้ผู้ประกอบการมีทักษะความรู้ในด้านการค้าการลงทุน ขยายช่องทางการจรรยาบรรณรับการค้าการลงทุนสร้างศูนย์บริการขนส่ง (Bus Terminal)

4. สร้างความเชื่อมั่นของเกษตรกร ต่อการทำมาตรฐาน และเพิ่มมูลค่าสินค้าเกษตร เพื่อสร้างฐานรายได้ของจังหวัด และจับคู่เจรจาธุรกิจ (เกษตรกรกับพ่อค้าที่ตัวแทนส่งออก มารับผลผลิตในท้องถิ่น)

5. สร้างความเชื่อมั่นของชุมชน โดยใช้เทคโนโลยีที่ก้าวหน้าทางด้านนวัตกรรมและอุตสาหกรรม ด้วยกลไกการมีส่วนร่วมของผู้ประกอบการอุตสาหกรรมและชุมชน ส่งเสริมการใช้เทคโนโลยีนวัตกรรม และเทคโนโลยีอุตสาหกรรมที่เหมาะสมและทันสมัย ทดแทนแรงงานในอุตสาหกรรมพร้อมการสนับสนุนการลงทุนในอุตสาหกรรมต่อเนื่องจากการเกษตร เพื่อเพิ่มมูลค่าสินค้าการเกษตร และสร้างฐานรายได้ของจังหวัด

6. ส่งเสริมและพัฒนาผู้ประกอบการอุตสาหกรรมเกษตรให้มีความรู้และทักษะในการประกอบการอุตสาหกรรมสมัยใหม่ (Modern Industry)

7. การเชื่อมโยงระบบการคมนาคมขนส่งภายในจังหวัดและเชื่อมระหว่างจังหวัด พัฒนาระบบโลจิสติกส์โครงสร้างพื้นฐานเชื่อมโยง/บูรณาการทุกระบบให้สมบูรณ์ เพื่อรองรับการค้าการลงทุนและการท่องเที่ยว ภายในประเทศและอาเซียน

8สร้าง ความเชื่อมั่นในด้านความปลอดภัยทั้งชีวิตและทรัพย์สินให้แก่ประชาชนและนักท่องเที่ยวโดยใช้กลไกชุมชนเข้มแข็ง การจัดทำสื่อ นครปลอดภัย อุ่นใจ 24 ชม. ควบคุมบูรณาการในการประชาสัมพันธ์กับการท่องเที่ยว เพิ่มขีดความสามารถในการบริหารจัดการและแก้ไขปัญหาภัยพิบัติในพื้นที่ของจังหวัด

ทิศทางเชิงรับ (WT)

1. สนับสนุนให้เกษตรกรมีความเป็นมืออาชีพ (Smart Farmers) ในระบบการผลิตที่ได้มาตรฐาน เพื่อสร้างความมั่นใจในคุณภาพ และความปลอดภัยของผลผลิตทางการเกษตรของผู้บริโภคในประเทศ และต่างประเทศทำให้เกิดรายได้ที่มั่นคงและยั่งยืน

2. สร้างการมีส่วนร่วมในการกำหนดเขตพื้นที่ (Zoning) อุตสาหกรรมเกษตรและอุตสาหกรรมต่อเนื่องเพื่อลดกระแสการต่อต้านของชุมชน

3. จัดลำดับความสำคัญ พร้อมการปรับปรุงเส้นทางคมนาคมในพื้นที่เสี่ยงภัยพิบัติซ้ำซาก น้ำท่วมซ้ำซาก พื้นที่ดินถล่มทุกปีทำให้กระทบต่อการขนส่งผลผลิตทางการเกษตร และการท่องเที่ยว เน้นการสร้างแผนรับความเสี่ยงที่มีประสิทธิภาพ

ยุทธศาสตร์การพัฒนาจังหวัด

1. เป้าหมายการพัฒนาจังหวัด (วิสัยทัศน์)

“นครแห่งอารยธรรม นำอยู่น่าเที่ยว การเกษตรและอุตสาหกรรมยั่งยืน”

คำนิยามเป้าหมายการพัฒนา

คำจากเป้าหมายการพัฒนา	หมายถึง
นครแห่งอารยธรรม	นครศรีธรรมราช เมืองที่มีความหลากหลายทางศาสนา พหุวัฒนธรรม พลเมืองอยู่ร่วมกันอย่างเอื้ออาทร มีสถาบันการเรียนรู้ทั้งในและนอกระบบ เป็นแหล่งบ่มเพาะบุคคล มีประเพณี ศิลปะ และวัฒนธรรมที่สืบทอดอย่างยาวนาน
นำอยู่น่าเที่ยว	เมืองที่ปลอดภัยจากอาชญากรรม อุบัติภัย ภัยพิบัติทางธรรมชาติ ชุมชนเข้มแข็ง เป็นที่อยู่อาศัยชั้นดี และประชาชนมีความสุข มีสุขภาพอนามัยดี ชุมชนมีความมั่นคงทางอาหารสูง เป็นเมืองอาหารปลอดภัย เมืองสีเขียวที่เป็นมิตรกับสิ่งแวดล้อม เมืองพลังงานสะอาด เมืองที่มีการจัดการทรัพยากรธรรมชาติ น้ำ การบริหารจัดการสิ่งแวดล้อมอย่างยั่งยืน เมืองที่มีระบบสาธารณสุขปลอดภัย ระบบคมนาคมที่เชื่อมโยงทั้งทางบก ทางราง ทางน้ำ ทางอากาศอย่างครบวงจร ระบบโลจิสติกส์ได้มาตรฐาน ประชาชนมีความเป็นเจ้าบ้านที่ดี และเป็นคนมีอัธยาศัยไมตรีที่ดี เป็นเมืองแห่งท่องเที่ยวที่อบอุ่น
การเกษตรและอุตสาหกรรมยั่งยืน	นครศรีธรรมราชมีฐานเศรษฐกิจเข้มแข็งจากภายในจังหวัด เป็นแหล่งการผลิตทางการเกษตรที่มีความสมดุลของระบบนิเวศ และสภาพแวดล้อม มุ่งเน้นการผลิตที่มีคุณภาพ ปลอดภัย มีมาตรฐาน และเพิ่มมูลค่า ตรงตามความต้องการของผู้บริโภค และนำนวัตกรรม เทคโนโลยีอันทันสมัยมาประยุกต์ใช้ ส่งผลให้เกษตรกร ประชาชนชาวจังหวัดนครศรีธรรมราช มีงาน อาชีพ รายได้ การบริหารจัดการด้านโครงสร้างพื้นฐาน การผลิตทางการเกษตรที่มีประสิทธิภาพสูงสุดในเรื่อง ดิน น้ำ และระบบชลประทาน รวมทั้งการจัดสรรที่ดินทำกิน เป็นเมืองที่เน้นการจัดการด้านการส่งเสริมการผลิตพืช สัตว์ ประมง การพัฒนาศักยภาพเกษตรกรสู่ Smart Farmer การพัฒนาองค์กรเกษตรกร ให้เข้มแข็งการบริหารจัดการฟาร์มสู่ Smart Farm ระบบการวางแผนการผลิต เพื่อการสร้างมูลค่าผ่านการแปรรูปและ การพัฒนาตลาดสินค้าเกษตร ที่มีความยั่งยืนและเชื่อมโยงเครือข่ายด้านการตลาดทั้งภายในและภายนอกประเทศ มีการแปรรูปเพิ่มคุณค่า มูลค่าสินค้าเกษตรสร้างผลตอบแทนเชิงเศรษฐกิจ และการประยุกต์ใช้นวัตกรรมด้านการเกษตรคู่ขนานภูมิปัญญาท้องถิ่น เศรษฐกิจเติบโตจากการท่องเที่ยว เป็นแหล่งท่องเที่ยวทางวัฒนธรรมและธรรมชาติ นิเวศน์ป่าเขา และทางทะเล และการท่องเที่ยวทางพุทธศาสนา เศรษฐกิจจากฐานการค้า การลงทุน การบริการ และอุตสาหกรรมที่เป็นมิตรกับสิ่งแวดล้อม ที่เติบโต และแข่งขันได้

2. พันธกิจ

- 2.1 เพิ่มขีดความสามารถการบริหารจัดการภาคเกษตร เชื่อมโยงความหลากหลายทางธุรกิจและอุตสาหกรรมของจังหวัด บนพื้นฐานการสนับสนุนจากระบบโลจิสติกส์และบริหารจัดการด้านการตลาด
- 2.2 พัฒนาการท่องเที่ยวให้มีคุณภาพ เติบโตอย่างเข้มแข็งมั่นคงบนพื้นฐานการจัดการความหลากหลายของทรัพยากร
- 2.3 เพิ่มขีดความสามารถการบริหารจัดการทรัพยากรธรรมชาติสิ่งแวดล้อมและพลังงาน
- 2.4 ยกระดับความสามารถการเรียนรู้ กระจายการเรียนรู้บนเครือข่ายชุมชนและส่งเสริมการสร้างชุมชนต้นแบบความพอเพียง
- 2.5 พัฒนาคมนาคม องค์กร ระบบสวัสดิการสังคม และความมั่นคงบนพื้นฐานการบริหารกิจการบ้านเมืองที่ดี
- 2.6 พัฒนาส่งเสริมสนับสนุนศิลปะ ประเพณี และวัฒนธรรม

3. จุดยืนการพัฒนาของจังหวัดของจังหวัด

จากข้อมูลการวิเคราะห์ศักยภาพของจังหวัด และกำหนดทิศทางการพัฒนายุทธศาสตร์ในภาพรวมของจังหวัดนครศรีธรรมราช ได้กำหนดจุดยืนการพัฒนาของจังหวัด 3 ประเด็น ดังนี้

- 3.1 เมืองสืบสานศิลปวัฒนธรรม สงบสุข น่าเที่ยว
- 3.2 เมืองเกษตรนวัตกรรม และอุตสาหกรรมสีเขียว
- 3.3 ศูนย์กลางการคมนาคมขนส่ง และกระจายสินค้าของภาคใต้

4. วัตถุประสงค์ของเป้าหมายการพัฒนา

- 4.1 เพิ่มรายได้จากการเกษตรสร้างมูลค่าเพิ่มผลผลิต และอุตสาหกรรมโดยควบคู่กับการยกระดับมาตรฐานคุณภาพ
- 4.2 เพิ่มรายได้จากการท่องเที่ยว
- 4.3 ทรัพยากรธรรมชาติและสิ่งแวดล้อมได้รับการจัดการอย่างมีประสิทธิภาพและยั่งยืน
- 4.4 ชุมชนเข้มแข็งตามแนวปรัชญาของเศรษฐกิจพอเพียง
- 4.5 ศาสนา ประเพณี ศิลปะ และวัฒนธรรมมีการสืบสานอย่างต่อเนื่อง

5. ประเด็นการพัฒนาของจังหวัด

- 5.1 การบริหารจัดการเกษตรและอุตสาหกรรมสู่มาตรฐานครบวงจรและเป็นมิตรกับสิ่งแวดล้อม
- 5.2 การพัฒนาการท่องเที่ยวบนพื้นฐานธรรมะ ธรรมชาติ ศิลปะ และวัฒนธรรม
- 5.3 การบริหารจัดการทรัพยากรธรรมชาติและสิ่งแวดล้อมอย่างยั่งยืน
- 5.4 การพัฒนาคมนาคม ชุมชน สังคมให้น่าอยู่ และเข้มแข็งตามหลักปรัชญาของเศรษฐกิจพอเพียง
- 5.5 การรักษาความมั่นคงและความสงบเรียบร้อย
- 5.6 การส่งเสริมศาสนา ศิลปะ และวัฒนธรรม

วัตถุประสงค์ ของเป้าหมายการพัฒนา	ตัวชี้วัด/ เป้าหมายรวม 5 ปี	ข้อมูลพื้นฐาน				เป้าหมายรายปี				
		2562	2563	2564	2565	2566	2567	2568	2569	2570
1. เพิ่มรายได้จาก การเกษตร สร้าง มูลค่าเพิ่มผลผลิต และอุตสาหกรรม โดยควบคู่กับการ ยกระดับมาตรฐาน คุณภาพ	1.1 มูลค่าผลิตภัณฑ์ มวลรวมด้านการเกษตร ของจังหวัดเพิ่มขึ้น/ ร้อยละ 1	47,26 3 ล้านบาท	N/A	N/A	N/A	47,73 5 ล้านบาท	48,21 2 ล้านบาท	48,69 4 ล้านบาท	49,18 0 ล้านบาท	49,67 1 ล้านบาท
	1.2 มูลค่าการลงทุน ของภาคอุตสาหกรรม ที่เพิ่มขึ้น/3,000 ล้าน บาท	278 ล้านบาท	660 ล้านบาท	802 ล้านบาท	N/A	600 ล้านบาท	600 ล้านบาท	600 ล้านบาท	600 ล้านบาท	600 ล้านบาท
2. เพิ่มรายได้จาก การท่องเที่ยว	2.1 รายได้จากการ ท่องเที่ยวเพิ่มขึ้น/ ร้อยละ 12	15,99 6 ล้านบาท	8,218 ล้านบาท	N/A	N/A	7 (8,793.26)	8 (8,875.44)	9 (8,957.62)	10 (9,039.80)	12 (9,204.16)
3. ทรัพยากรธรรมชาติ และสิ่งแวดล้อมได้รับ การจัดการอย่างมี ประสิทธิภาพและยั่งยืน	3.1 ร้อยละของพื้นที่ สีเขียวเพิ่มขึ้น/ร้อยละ 5	0.24	- 0.01	N/A	N/A	1	1	1	1	1
4. ชุมชนเข้มแข็ง ตามหลักปรัชญา ของเศรษฐกิจพอเพียง	4.1 จำนวนชุมชน เข้มแข็งตามหลัก ปรัชญาของเศรษฐกิจ พอเพียงเพิ่มขึ้น/325 หมู่บ้าน	230	230	139	N/A	65	65	65	65	65
	4.2 ร้อยละของกลุ่ม วัยทำงานเฝ้าระวัง พฤติกรรมสุขภาพ/ ร้อยละ 90	N/A	N/A	70.6	N/A	80	82	85	87	90
5. ศาสนา ประเพณี ศิลปะ และวัฒนธรรม มีการสืบสาน อย่างต่อเนื่อง	5.1 จำนวนกิจกรรม ทางศาสนา ประเพณี ศิลปะ และวัฒนธรรม ได้รับการสืบสาน อย่างต่อเนื่อง/12 กิจกรรม	4	5	6	N/A	8	9	10	11	12

ประเด็นการพัฒนาที่ 1

การบริหารจัดการเกษตรและอุตสาหกรรมสู่มาตรฐานครบวงจร และเป็นมิตรกับสิ่งแวดล้อม

1. วัตถุประสงค์ของประเด็นการพัฒนา

1.1 เมืองเกษตรสุขภาพ เกษตรคุณภาพ เกษตรนวัตกรรม ท่องเที่ยว เชิงเกษตร ท่องเที่ยวชุมชน และอุตสาหกรรมสีเขียวที่เป็นมิตรกับสิ่งแวดล้อม ได้รับการจัดการอย่างมีประสิทธิภาพ

1.2 ผู้ประกอบการอุตสาหกรรมและวิสาหกิจชุมชนได้รับการส่งเสริมและพัฒนาด้านมาตรฐานอุตสาหกรรม

2. ตัวชี้วัดและค่าเป้าหมาย

วัตถุประสงค์ ของประเด็นการพัฒนา	ตัวชี้วัด/ เป้าหมายรวม 5 ปี	ข้อมูลพื้นฐาน				เป้าหมายรายปี				
		2562	2563	2564	2565	2566	2567	2568	2569	2570
2.1 เมืองเกษตรสุขภาพ เกษตรคุณภาพ เกษตรนวัตกรรม ท่องเที่ยว เชิงเกษตร ท่องเที่ยวชุมชน และอุตสาหกรรมสีเขียวที่เป็นมิตรกับสิ่งแวดล้อม ได้รับการจัดการอย่างมีประสิทธิภาพ	2.1.1 จำนวนผลิตภัณฑ์ที่เกิดจากการใช้เทคโนโลยี นวัตกรรมเพิ่มขึ้น/ 5 ผลิตภัณฑ์	1	1	1	N/A	1	1	1	1	1
	2.1.2 จำนวนพื้นที่เกษตรกรรมยั่งยืนเพิ่มขึ้น/25,000 ไร่	16,100 ไร่	16,100 ไร่	27,713 ไร่	N/A	5,000 ไร่	5,000 ไร่	5,000 ไร่	5,000 ไร่	5,000 ไร่
	2.1.3 จำนวนแหล่งน้ำเพื่อการเกษตรที่เพิ่มขึ้น/327 แห่ง	51	61	88	N/A	65	65	65	66	66
	2.1.4 ร้อยละของแปลง/ฟาร์มที่ได้รับการเตรียมความพร้อมและผ่านการรับรองมาตรฐาน GAP/ร้อยละ 80	80	80	80	N/A	80	80	80	80	80
	2.1.5 จำนวนแหล่งท่องเที่ยวเชิงเกษตรได้รับการพัฒนาเพิ่มขึ้น/10 แห่ง	4	8	12	N/A	2	2	2	2	2
	2.1.6 โครงสร้างพื้นฐานด้านคมนาคมขนส่งได้รับการปรับปรุงและพัฒนาเพิ่มขึ้น/50 แห่ง	N/A	3	30	N/A	10	10	10	10	10
	2.1.7 มูลค่าการลงทุนของภาคอุตสาหกรรมเพิ่มขึ้น/3,000 ล้านบาท	278 ล้านบาท	660 ล้านบาท	802 ล้านบาท	N/A	600 ล้านบาท	600 ล้านบาท	600 ล้านบาท	600 ล้านบาท	600 ล้านบาท
	2.1.8 จำนวนสถานประกอบการที่ได้รับการรับรองอุตสาหกรรมสีเขียวเพิ่มขึ้น/300 ราย	5	15	23	N/A	60	60	60	60	60

วัตถุประสงค์ ของประเด็นการพัฒนา	ตัวชี้วัด/ เป้าหมายรวม 5 ปี	ข้อมูลพื้นฐาน				เป้าหมายรายปี				
		2562	2563	2564	2565	2566	2567	2568	2569	2570
2.2 ผู้ประกอบการ อุตสาหกรรมและ วิสาหกิจชุมชนได้รับ การส่งเสริมและ พัฒนาตามมาตรฐาน อุตสาหกรรม	2.2.1 จำนวนใบรับรอง มาตรฐานผลิตภัณฑ์ ชุมชน (มผช.) เพิ่มขึ้น/ 325 ราย	63	61	67	N/A	65	65	65	65	65

3. แนวทางการพัฒนา

- 3.1 พัฒนาสินค้าเกษตร บริหารจัดการน้ำและบริการทางการเกษตร การเรียนรู้เทคโนโลยีและนวัตกรรม
- 3.2 พัฒนา แหล่งท่องเที่ยวเชิงเกษตรที่ได้มาตรฐาน บนปัจจัยพื้นฐานด้านการเกษตรที่มีคุณภาพ
 - 3.3 พัฒนาระบบการผลิต การเก็บเกี่ยว การเก็บรักษา การแปรรูป และพัฒนาผลผลิตต่อยอดเป็นเกษตรอุตสาหกรรมก้าวหน้า แบบครบวงจรอย่างมีประสิทธิภาพ
- 3.4 พัฒนาเกษตรกรและสร้างเครือข่ายความร่วมมือระหว่างภาครัฐ องค์กรชุมชน สถาบันเกษตรกร และ พ่อค้าด้านการผลิต การตลาด และการกระจายสินค้าเกษตร
- 3.5 พัฒนาระบบโลจิสติกส์ รองรับการเป็นเมืองศูนย์กลางการคมนาคมขนส่งและกระจายสินค้าทางการเกษตร
- 3.6 ส่งเสริมสถานประกอบการอุตสาหกรรมของจังหวัดให้พัฒนาระบบการผลิตที่มีมาตรฐาน และเป็นอุตสาหกรรมนวัตกรรมสีเขียว
 - 3.7 ส่งเสริมและพัฒนามาตรฐานการผลิตสินค้าเกษตร อุตสาหกรรมและวิสาหกิจชุมชนที่เป็นมิตรกับสิ่งแวดล้อม

ประเด็นการพัฒนาที่ 2

การพัฒนาการท่องเที่ยวบนพื้นฐานธรรมาภิบาล วัฒนธรรม ศิลปะ และนวัตกรรม

1. วัตถุประสงค์ของประเด็นการพัฒนา

- 1.1 เพิ่มรายได้จากการท่องเที่ยว
- 1.2 แหล่งท่องเที่ยว ผู้ประกอบการท่องเที่ยวได้รับมาตรฐานการท่องเที่ยว
- 1.3 เพิ่มจำนวนนักท่องเที่ยว

2. ตัวชี้วัดและค่าเป้าหมาย

วัตถุประสงค์ ของประเด็นการพัฒนา	ตัวชี้วัด/ เป้าหมายรวม 5 ปี	ข้อมูลพื้นฐาน				เป้าหมายรายปี				
		2562	2563	2564	2565	2566	2567	2568	2569	2570
2.1 เพิ่มรายได้ จากการท่องเที่ยว	2.1.1 รายได้จากการ ท่องเที่ยวเพิ่มขึ้น/ ร้อยละ 12	15,99 6 ล้านบาท	8,218 ล้านบาท	N/A	N/A	7 (8,793.26)	8 (8,875.44)	9 (8,957.62)	10 (9,039.80)	12 (9,204.16)
2.2 แหล่งท่องเที่ยว ผู้ประกอบการ ท่องเที่ยวได้รับ มาตรฐานการท่องเที่ยว	2.2.1 จำนวนแหล่ง ท่องเที่ยวได้รับการ พัฒนาให้ได้มาตรฐาน เพิ่มขึ้น/10 แห่ง	3	2	N/A	N/A	2	2	2	2	2
2.3 เพิ่มจำนวน นักท่องเที่ยว	2.3.1 ร้อยละของ จำนวนนักท่องเที่ยว เพิ่มขึ้น/ร้อยละ 10	3,808,253	2,398,087	N/A	N/A	6 (2,541,972)	7 (2,565,953)	8 (2,589,934)	9 (2,613,915)	10 (2,637,896)

3. แนวทางการพัฒนา

- 3.1 พัฒนาโครงสร้างพื้นฐานด้านการท่องเที่ยว แหล่งท่องเที่ยวและสิ่งอำนวยความสะดวก
ด้านการท่องเที่ยว เพื่อการท่องเที่ยวที่ได้มาตรฐานรองรับการเปลี่ยนแปลงตามสถานการณ์โลก
- 3.2 พัฒนาสินค้าและบริการด้านการท่องเที่ยวจากฐานทรัพยากรทางธรรมชาติและวัฒนธรรม
ให้มีคุณภาพ ได้มาตรฐาน มีความปลอดภัย และตอบสนองความต้องการของนักท่องเที่ยว
เพื่อเสริมสร้างโอกาสและศักยภาพการแข่งขัน ในตลาดการท่องเที่ยว
- 3.3 พัฒนาการส่งเสริมการตลาดท่องเที่ยวเชิงรุก ภายใต้ชื่อนครสอง ธรรม “ธรรมะและธรรมชาติ”
- 3.4 พัฒนาศูนย์บริการด้านการบริการให้ได้มาตรฐาน เป็นเจ้าบ้านที่ดี โดยใช้ฐานทรัพยากร
และอัตลักษณ์ท้องถิ่นในการบริการศักยภาพและยกระดับคุณภาพบุคลากร แรงงานรองรับ
การท่องเที่ยวที่ได้มาตรฐาน เพื่อให้เกิดความประทับใจแก่ผู้มาเยือน
- 3.5 พัฒนาการบริหารจัดการท่องเที่ยวยั่งยืนภายใต้กรอบความร่วมมือของเครือข่าย
ด้านการท่องเที่ยว

ประเด็นการพัฒนาที่ 3

การบริหารจัดการทรัพยากรธรรมชาติและสิ่งแวดล้อมอย่างยั่งยืน

1. วัตถุประสงค์ของประเด็นการพัฒนา

- 1.1 ทรัพยากรธรรมชาติและสิ่งแวดล้อม ได้รับการจัดการอย่างมีประสิทธิภาพและใช้อย่างยั่งยืน
- 1.2 การจัดการพลังงานอย่างมีประสิทธิภาพและมีความคุ้มค่า
- 1.3 ขยะมูลฝอยและน้ำเสียชุมชนได้รับการจัดการอย่างถูกต้องตามหลักวิชาการ

2. ตัวชี้วัดและค่าเป้าหมาย

วัตถุประสงค์ ของประเด็นการพัฒนา	ตัวชี้วัด/ เป้าหมายรวม 5 ปี	ข้อมูลพื้นฐาน				เป้าหมายรายปี				
		2562	2563	2564	2565	2566	2567	2568	2569	2570
2.1 ทรัพยากร ธรรมชาติ และ สิ่งแวดล้อมได้รับ การจัดการอย่างมี ประสิทธิภาพและใช้ อย่างยั่งยืน	2.1.1 ร้อยละของพื้นที่ สีเขียวเพิ่มขึ้น/ร้อยละ 5	0.24	- 0.01	18%	N/A	1	1	1	1	1
	2.1.2 จำนวนของ องค์กรปกครอง ส่วนท้องถิ่นที่ได้รับการ พัฒนาศักยภาพในการ จัดการภัยพิบัติ เพิ่มขึ้น/30 แห่ง	40	8	12	N/A	6	6	6	6	6
2.2 การจัดการ พลังงานอย่างมี ประสิทธิภาพ และมีความคุ้มค่า	2.2.2 สัดส่วนการใช้ พลังงานทดแทนที่ผลิต ได้เพิ่มขึ้น/19	19.33	19.53	N/A	N/A	16	16	17	18	19
2.3 ขยะมูลฝอยและ น้ำเสียชุมชนได้รับการ จัดการอย่างถูกต้อง ตามหลักวิชาการ	2.3.1 ร้อยละปริมาณ ขยะมูลฝอยชุมชนได้รับ การจัดการอย่างถูกต้อง ตามหลักวิชาการ /ร้อยละ 80	79.12	76.14	N/A	N/A	72	74	76	78	80
	2.3.2 คุณภาพน้ำ ผิวดิน ในแม่น้ำสายหลักอยู่ใน เกณฑ์ระดับดี/ร้อยละ 50	50	50	N/A	N/A	50	50	50	50	50

3. แนวทางการพัฒนา

- 3.1 พัฒนาระบบการจัดการทรัพยากรธรรมชาติ น้ำ และสิ่งแวดล้อมในชุมชนรองรับการเกษตร
การท่องเที่ยวและการพัฒนาจังหวัดโดยการมีส่วนร่วมทุกภาคส่วน
- 3.2 อนุรักษ์ ปกป้องกัน พื้นฟู ทรัพยากรธรรมชาติและสิ่งแวดล้อม เพิ่มความสมบูรณ์ในระบบนิเวศ
พื้นที่ป่า เขา ลำน้ำหลักและนิเวศทางทะเลจังหวัด
- 3.3 พัฒนาศักยภาพเครือข่ายในการจัดการภัยพิบัติ สาธารณภัยที่ยั่งยืน
- 3.4 ส่งเสริม สนับสนุน ธารรงค์ และเสริมสร้างความสามารถในการพัฒนาสู่เมืองแห่งพลังงาน
ทดแทน และการประหยัดพลังงาน

ประเด็นการพัฒนาที่ 4

การพัฒนาคน ชุมชน และสังคมให้น่าอยู่ เข้มแข็ง ตามหลักปรัชญาของเศรษฐกิจพอเพียง

1. วัตถุประสงค์ของประเด็นการพัฒนา

- 1.1 ประชาชนได้รับสวัสดิการพื้นฐานอย่างทั่วถึง มีคุณภาพชีวิตที่ดี และมีความสุข
- 1.2 การศึกษามีคุณภาพและมาตรฐานชาติ
- 1.3 ชุมชนเข้มแข็งตามหลักปรัชญาของเศรษฐกิจพอเพียง
- 1.4 การฟื้นฟูเยียวยาจากการได้รับผลกระทบจากสถานการณ์แพร่ระบาดของเชื้อไวรัสโคโรนา 2019 (COVID-19)

2. ตัวชี้วัดและค่าเป้าหมาย

วัตถุประสงค์ ของประเด็นการพัฒนา	ตัวชี้วัด/ เป้าหมายรวม 5 ปี	ข้อมูลพื้นฐาน				เป้าหมายรายปี				
		2562	2563	2564	2565	2566	2567	2568	2569	2570
2.1 ประชาชนได้รับสวัสดิการพื้นฐานอย่างทั่วถึงมีคุณภาพชีวิตที่ดี และมีความสุข	2.1.1 ดัชนีความมั่นคงของมนุษย์/74	73	67	68	N/A	70	71	72	73	74
2.2 การศึกษามีคุณภาพตามมาตรฐานชาติ	2.2.1 คุณภาพผู้เรียนด้านวิชาการและคุณลักษณะที่พึงประสงค์สู่มาตรฐานการศึกษาชาติเพิ่มขึ้น ร้อยละ 5 ต่อปี/ร้อยละ 90	N/A	N/A	N/A	N/A	70	75	80	85	90
	2.2.2 ปีการศึกษาเฉลี่ยของคนจังหวัดนครศรีธรรมราชสูงกว่าเกณฑ์มาตรฐานประเทศ/11.50	8.49	8.32	N/A	N/A	9.50	10.00	10.50	11.00	11.50
2.3 ชุมชนเข้มแข็งตามหลักปรัชญาของเศรษฐกิจพอเพียง	2.3.1 จำนวนชุมชนเข้มแข็งตามหลักปรัชญาของเศรษฐกิจพอเพียงเพิ่มขึ้น/325 หมู่บ้าน	230	230	139	N/A	65	65	65	65	65
2.4 การฟื้นฟูเยียวยาจากการได้รับผลกระทบจากสถานการณ์แพร่ระบาดของเชื้อไวรัสโคโรนา 2019 (COVID-19)	2.4.1 ร้อยละของประชาชนกลุ่มวัยทำงานมีความรอบรู้ด้านสุขภาพและพฤติกรรมการป้องกัน COVID-19/ร้อยละ 90	N/A	N/A	18.2	N/A	50	60	70	80	90
	2.4.2 ร้อยละของกลุ่มวัยทำงานเฝ้าระวังพฤติกรรมสุขภาพ/ร้อยละ 90	N/A	N/A	70.6	N/A	80	82	85	87	90

วัตถุประสงค์ ของประเด็นการพัฒนา	ตัวชี้วัด/ เป้าหมายรวม 5 ปี	ข้อมูลพื้นฐาน				เป้าหมายรายปี				
		2562	2563	2564	2565	2566	2567	2568	2569	2570
2.4 การฟื้นฟูเยียวยา จากการได้รับ ผลกระทบจาก สถานการณ์แพร่ ระบาดของเชื้อไวรัส โคโรนา 2019 (COVID-19)	2.4.3 ร้อยละของ แรงงานที่ได้รับการ บรรจุงานในจังหวัด นครศรีธรรมราช/ ร้อยละ 68	87.75	88.34	77.36 (ณ สิงหาคม 2564)	N/A	64	65	66	67	68

3. แนวทางการพัฒนา

- 3.1 พัฒนาคอนคุณภาพการให้บริการทางสังคม และการเข้าถึงสวัสดิการพื้นฐานของประชาชน
อย่างทั่วถึง เป็นธรรมและมีคุณภาพชีวิตที่ดี
- 3.2 ส่งเสริมสุขภาพของประชาชนให้มีสุขภาพดีถ้วนหน้าและมีความสุข
- 3.3 สร้างความปรองดองสมานฉันท์ และส่งเสริมการมีจิตสาธารณะ มีความรับผิดชอบต่อส่วนรวม
แก่ประชาชน ชุมชน สังคม เป็น “นครที่น่าอยู่ ชุมชนเข้มแข็ง”
- 3.4 ยกย่องคุณภาพการศึกษาทุกระดับให้ได้มาตรฐานชาติ และสอดคล้องกับ “นครแห่งการเรียนรู้”
- 3.5 เสริมสร้างเศรษฐกิจชุมชนให้เข้มแข็ง มั่งคั่ง ยั่งยืน สร้างงาน สร้างอาชีพตามหลักปรัชญา
ของเศรษฐกิจพอเพียง
- 3.6 พัฒนาโครงสร้างพื้นฐาน และปัจจัยพื้นฐานเพื่อคุณภาพชีวิตที่ดีของประชาชน
- 3.7 พัฒนาคอนทุกช่วงวัย ให้มีศักยภาพเพื่อมีคุณภาพชีวิตที่ดี
- 3.8 ฟื้นฟูเยียวยาผู้ที่ได้รับผลกระทบจากการได้รับผลกระทบจากสถานการณ์แพร่ระบาดของเชื้อไวรัส
โคโรนา 2019 (COVID-19)

ประเด็นการพัฒนาที่ 5

การรักษาความมั่นคงและความสงบเรียบร้อย

1. วัตถุประสงค์ของประเด็นการพัฒนา

1.1 สังคมปลอดภัยจากยาเสพติด

1.2 ประชาชนมีความปลอดภัยในชีวิตและทรัพย์สิน มีคุณภาพชีวิตที่ดี

1.3 อำนาจความสะอาดและแก้ไขปัญหาความเดือดร้อนของประชาชน

2. ตัวชี้วัดและค่าเป้าหมาย

วัตถุประสงค์ ของประเด็นการพัฒนา	ตัวชี้วัด/ เป้าหมายรวม 5 ปี	ข้อมูลพื้นฐาน				เป้าหมายรายปี				
		2562	2563	2564	2565	2566	2567	2568	2569	2570
2.1 สังคมปลอดภัย จากยาเสพติด	2.1.1 ร้อยละของ หมู่บ้าน/ชุมชนเอาชนะ ปัญหาเสพติด อย่างยั่งยืน/ร้อยละ 52	52.63	30.64	N/A	N/A	35	40	45	50	52
2.2 ประชาชนมีความ ปลอดภัยในชีวิตและ ทรัพย์สิน และมี คุณภาพชีวิตที่ดี	2.2.1 อัตราการลดลง ของคดีอาชญากรรม ฐานความผิดเกี่ยวกับ ชีวิตร่างกายและเพศ และฐานความผิด เกี่ยวกับทรัพย์สินลดลง/ ร้อยละ 20	4.96	-14.70	2.6	N/A	15	15	15	20	20
	2.2.2 ร้อยละการลดลง ของจำนวนผู้เสียชีวิต ต่อประชากรแสนคน จากอุบัติเหตุ/ร้อยละ 14	26	24	N/A	N/A	18	17	16	15	14
2.3 อำนาจความ สะอาดและแก้ไข ปัญหาความเดือดร้อน ของประชาชน	2.3.1 ร้อยละของเรื่อง ร้องเรียนที่ผ่านศูนย์ ดำรงธรรมจังหวัดทุก ช่องทางสามารถแก้ไข เชิงคุณภาพ จนได้ข้อ ยุติ/ร้อยละ 94	99.11	99.71	96.25 (ต.ค. 63 - มิ.ย. 64)	N/A	94	94	94	94	94

3. แนวทางการพัฒนา

3.1 พัฒนาระบบและมาตรการเพื่อการป้องกันปราบปราม บำบัดรักษา และบริหารจัดการ
สร้างความเข้มแข็งและพัฒนามวลชนเอาชนะปัญหาเสพติดอย่างยั่งยืน

3.2 พัฒนาและเสริมสร้างศักยภาพกลไกบริหารจัดการระบบความมั่นคงและความปลอดภัยในชีวิต
และทรัพย์สิน และก้าวสู่เมืองอัจฉริยะ (Smart City) ทางด้าน Smart Living ในด้านการเป็น
เมืองปลอดภัย (Safe City) และด้านสิ่งแวดล้อม

- 3.3 พัฒนาระบบจุดตรวจความมั่นคงและจุดตรวจสัมพันธ์ให้มีประสิทธิภาพ
- 3.4 เสริมสร้างมาตรฐานด้านความมั่นคงและการบังคับใช้กฎหมายตามหลักธรรมาภิบาล
- 3.5 พัฒนาบุคลากรด้านความมั่นคงให้มีความรู้ความสามารถในการปฏิบัติหน้าที่ตามมาตรฐานสากล
- 3.6 พัฒนาระบบการบริการจัดการข้อร้องเรียนเชิงคุณภาพ

ประเด็นการพัฒนาที่ 6

การส่งเสริมศาสนา ศิลปะ และวัฒนธรรม

1. วัตถุประสงค์ของประเด็นการพัฒนา

- 1.1 ศาสนา ประเพณี ศิลปะ และวัฒนธรรมได้รับการสืบสานอย่างต่อเนื่อง
- 1.2 ชุมชนและสังคมมีความสุข
- 1.3 มรดกภูมิปัญญาทางวัฒนธรรมได้รับการรักษาสืบทอด

2. ตัวชี้วัดและค่าเป้าหมาย

วัตถุประสงค์ ของประเด็นการพัฒนา	ตัวชี้วัด/ เป้าหมายรวม 5 ปี	ข้อมูลพื้นฐาน				เป้าหมายรายปี				
		2562	2563	2564	2565	2566	2567	2568	2569	2570
2.1 ศาสนา ประเพณี ศิลปะ และวัฒนธรรม ได้รับการสืบสาน อย่างต่อเนื่อง	2.1.1 จำนวนกิจกรรม ทางศาสนา ประเพณี ศิลปะ และวัฒนธรรม ได้รับการสืบสานอย่าง ต่อเนื่อง/12 กิจกรรม	4	5	6	N/A	8	9	10	11	12
2.2 ชุมชนและสังคม มีความสุข	2.2.1 จำนวนชุมชน เข้มแข็งใน 3 มิติ (มิติศาสนา/เศรษฐกิจ พอเพียง/วิถีวัฒนธรรม ไทย) เพิ่มขึ้น 10 ชุมชน ต่อปี/103 ชุมชน	23	33	43	N/A	63	73	83	93	103
2.3 มรดกภูมิปัญญา ทางวัฒนธรรมได้รับ การรักษาสืบทอด	2.3.1 จำนวนมรดก ภูมิปัญญาทางวัฒนธรรม (7 สาขา) ได้รับการรักษา สืบทอด/10 กิจกรรม	2	3	4	N/A	6	7	8	9	10

คำอธิบาย

มรดกภูมิปัญญาทางวัฒนธรรม หมายถึง การปฏิบัติ การเป็นตัวแทน การแสดงออก ความรู้ ทักษะ ตลอดจนเครื่องมือ วัตถุ สิ่งประดิษฐ์ และพื้นที่ทางวัฒนธรรมที่เกี่ยวข้องกับสิ่งเหล่านั้น ซึ่งชุมชน กลุ่มชน และในบางกรณีปัจเจกบุคคล ยอมรับว่าเป็นส่วนหนึ่งของมรดกทางวัฒนธรรมของตน มรดกภูมิปัญญาทางวัฒนธรรมซึ่งถ่ายทอดจากคนรุ่นหนึ่งไปยังคนอีกรุ่นหนึ่ง เป็นสิ่งที่ชุมชนและกลุ่มชนสร้างขึ้นใหม่อย่างสม่ำเสมอ เพื่อตอบสนองต่อสภาพแวดล้อมของตน เป็นปฏิสัมพันธ์ของพวกเขาที่มีต่อธรรมชาติ และประวัติศาสตร์ของตนและทำให้คนเหล่านั้น เกิดความรู้สึกมีอัตลักษณ์ และความต่อเนื่อง ดังนั้น จึงก่อให้เกิดความเคารพต่อความหลากหลายทางวัฒนธรรม และการคิดสร้างสรรค์ของมนุษย์

มรดกภูมิปัญญาทางวัฒนธรรม เป็นสมบัติอันล้ำค่าที่บรรพบุรุษได้สร้างสรรค์ สืบสาน และสืบทอดมาถึงลูกหลานรุ่นต่อรุ่น ซึ่งประกอบด้วย ความรู้ ความคิด ทักษะ ความชำนาญ ความเชี่ยวชาญ ที่แสดงออกผ่านทางภาษา วรรณกรรม ศิลปะการแสดง ขนบธรรมเนียมประเพณี พิธีกรรม งานช่างฝีมือดั้งเดิม การเล่น กีฬา ศิลปะการต่อสู้ป้องกันตัว ความรู้เกี่ยวกับธรรมชาติ และจักรวาล

มรดกภูมิปัญญาทางวัฒนธรรม 7 สาขา ได้แก่

1. สาขาศิลปะการแสดง
2. สาขางานช่างฝีมือดั้งเดิม
3. สาขาวรรณกรรมพื้นบ้าน
4. สาขาภูมิปัญญาไทย
5. สาขาแนวปฏิบัติทางสังคม พิธีกรรมและงานเทศกาล
6. สาขาความรู้และแนวปฏิบัติเกี่ยวกับธรรมชาติและจักรวาล
7. สาขาภาษา

3. แนวทางการพัฒนา

3.1 พัฒนาและอนุรักษ์วัฒนธรรม ประเพณี ศิลปะ ภูมิปัญญาแผ่นดิน ให้มีความยั่งยืน สร้างคุณค่าเพิ่ม แก่ชุมชนและจังหวัด และพัฒนาทักษะชีวิตวิถีใหม่

3.2 ส่งเสริม สนับสนุนการ เผยแพร่มรดกทางวัฒนธรรม และทำนุบำรุงศาสนา